











# Bilaga 1. Geografisk placering av åtgärderna

## Teckenförklaring

-  Sjöyta Räcksta träsk
  -  Tillrinningsområde
  -  Pågående och planerade åtgärder
- Förlag nya åtgärder i tillrinningsområdet
-  Torrdamm
  -  Krossdike med gräsbeläggning
  -  Dike
  -  Växtbäddar
  -  Avsättningsmagasin
  -  Våtmark
  -  Damm

