

Parkplan Bromma

Del 2 – Delområde 3

Beskrivning park för park
och naturområden



Stockholms
stad

Uppdrag

Denna rapport är framtagen av Bromma stadsdelsförvaltning och Trafikkontoret vid Stockholms stad. Arbetet har genomförts från mars 2019 till juni 2022.

Projektgrupp

Karin Tufvesson Hjelmfeldt, projektledare och landskapsingenjör, Trafikkontoret
Åsa Otteklint, parkingenjör, Bromma Stadsdelsförvaltning
Eva Pestmalis, uppdragsledare landskapsarkitekt, Ramboll Sverige AB
Olof Engdahl, handläggande landskapsarkitekt, Ramboll Sverige AB
Emilia Ahlberg, medverkande landskapsarkitekt, Ramboll Sverige AB

Referenspersoner

Cecilia Forsgren, parkingenjör, Bromma Stadsdelsförvaltning
Dan Winnansson, parkingenjör, Bromma Stadsdelsförvaltning
Gunnar Hedman, fd samhällsplanerare, Bromma Stadsdelsförvaltning
Gunilla Hjort, ekolog, Miljöförvaltningen
Anna Edström, fd ekolog, Miljöförvaltningen
Henrik Bondén, gatuingenjör, Trafikkontoret
Agneta Schill, landskapsarkitekt, Exploateringskontoret
Jenny Pirard, projektledare, Miljöförvaltningen
Carina Popovski, fd parkingenjör, Bromma Stadsdelsförvaltning
Anders Salomonsson, fd parkingenjör, Bromma Stadsdelsförvaltning
Ulrika Egerö, planerare, Stadsbyggnadskontoret
Stina Thörnelöf, miljöutredare, Miljöförvaltningen
Daniel Hofling, antikvarie, Kulturförvaltningen
Kristina Dunker, arkitekt, Stadsbyggnadskontoret

Parkplan Bromma antogs i stadsdelsnämnden i september 2022.



**Stockholms
stad**

**Bromma
stadsdelsförvaltning**



Läsanvisning

Parkplan- så fungerar den

Parkplan Bromma är ett vägledande dokument som beskriver hur grönstrukturen inom stadsdelsområdet ska vårdas och utvecklas för framtiden.

Parkplanen är uppdelad i två delar. Den första delen är en strategisk del, som övergripande beskriver stadsdelsområdets grönstruktur och strategier för utveckling. I den andra delen finns en beskrivning, analys, mål och strategier för respektive park- och naturområde.

Parkplanen beskriver en stadsdel där markanvändningen är föränderlig över tid. Den redogörelse som görs över befintlig park- och naturmark är i många avseenden en nulägesbild. Över tid kommer såväl olika kvaliteter som park- och naturmark att tillkomma som utgå, framförallt som konsekvens av stadens höga ambitioner för bostadsbyggande. Avvägningar kring hur mark- och vattenanvändningen ska förändras över tid inkluderar många olika intressen och hanteras inom stadens översiktsplanering, strategiska planering och detaljplaneprocessen.

Vid antagande av dokumentet Stockholms parkprogram kan de parktyper, parkkaraktärer och sociotopvärden som används i denna parkplan behöva justeras.



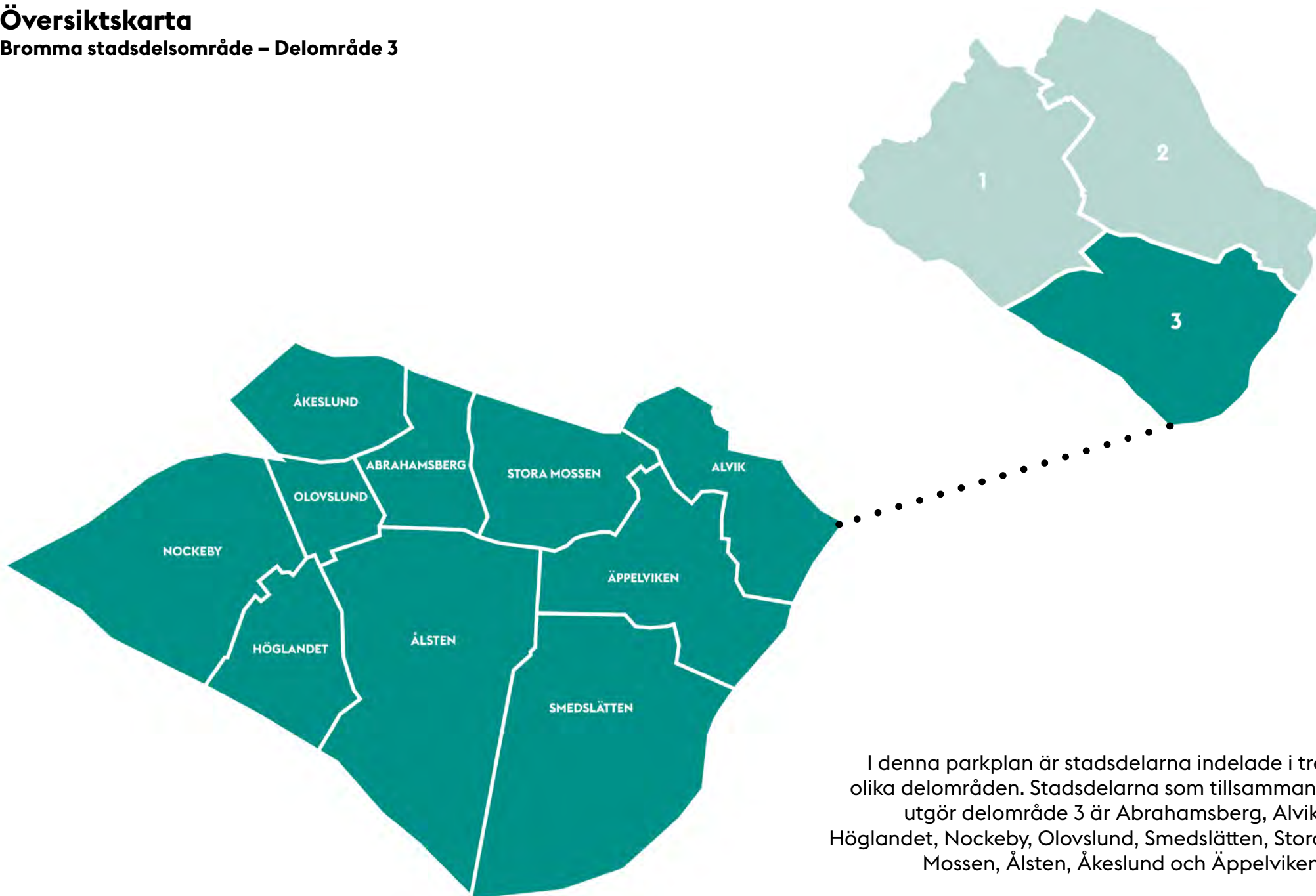
Parkplanens första del.



Parkplanens andra del.

Översiktskarta

Bromma stadsdelsområde – Delområde 3



I denna parkplan är stadsdelarna indelade i tre olika delområden. Stadsdelarna som tillsammans utgör delområde 3 är Abrahamsberg, Alvik, Högländet, Nockeby, Olovslund, Smedslätten, Stora Mossen, Ålsten, Åkeslund och Äppelvikén.

Innehållsförteckning

Uppdrag, läsanvisning och översiktskarta

Abrahamsberg

Beskrivning.....	8
Översiktskarta.....	9
Plats för plats.....	10

Alvik

Beskrivning.....	26
Översiktskarta.....	27
Plats för plats.....	28

Höglandet

Beskrivning.....	54
Översiktskarta.....	55
Plats för plats.....	56

Nockeby

Beskrivning.....	70
Översiktskarta.....	71
Plats för plats.....	72

Olovslund

Beskrivning.....	92
Översiktskarta.....	93
Plats för plats.....	94

Smedslätten

Beskrivning.....	100
Översiktskarta.....	101
Plats för plats.....	102

Stora Mossen

Beskrivning.....	128
Översiktskarta.....	129
Plats för plats.....	130

Åkeslund

Beskrivning.....	144
Översiktskarta.....	145
Plats för plats.....	146

Ålsten

Beskrivning.....	156
Översiktskarta.....	157
Plats för plats.....	158

Äppelviken

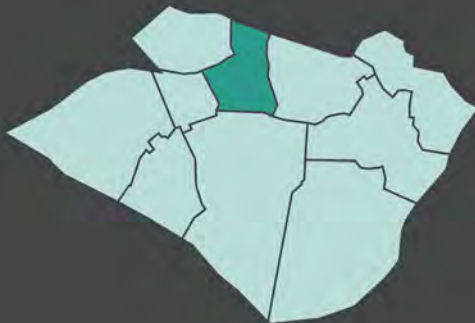
Beskrivning.....	184
Översiktskarta.....	185
Plats för plats.....	186

Referenser

Abrahamsberg



Abrahamsberg



Beskrivning

Stadsdelen Abrahamsberg har troligen fått sitt namn från ett dragontorp som beboddes av Gustaf Abraham Phil. Torpet är sannolikt från 1700- talet och flyttades till dess nuvarande plats vid Gustav III:s väg på början av 1800- talet. Numera är torpet känt som Rytartorpet. Under slutet av 1930- talet byggdes Abrahamsberg ut med smalhus. Tillsammans med Åkeslund anses Abrahamsberg idag vara ett av stadens mest välbevarade smalhusområden. Åren kring 1990 tillkom ett par nya hus och år 1999 en ny tunnelbanestation. Bebyggelsen i området karaktäriseras av smalhus på tre våningar grupperade i den kuiperade terrängen. Fasaderna är i gult tegel. Grönstrukturen utgörs av naturmark som är belägen insprängd mellan smalhusen.

Antal invånare: 3364

Yta: ca 42 ha

Terräng: Kuperad

Platser

- **Kvarterspark**
 1. Dragontorpets lekpark

- **Torg- och parktorg**
 2. Abrahambergstorget

- **Fickpark**
 3. Dragontorpet

- **Bostadsnära natur**
 4. Abrahamsbergskyrkan
 5. Grönyta Murarvägen
 6. Grönyta Grundläggargvägen
 7. Grönyta Arkitektvägen väster
 8. Grönyta Arkitektvägen öster

- **Park- och naturstråk**
 9. Skidbacksskogen
 10. Naturstråk längs Rörläggargvägen


- **Parkgata och grönskande gaturum**
 11. Förgårdsmark & impediment Abrahamsberg*

* Endast färgmarkering, saknar numrering i karta



Stopvägens naturområde
presenteras inom Åkeslund

Timmerfallet presenteras inom
Stora Mossen



1. Dragontorpets lekpark

Beskrivning

Parktyp: Park

Karaktär och storlek: Kvarterspark, 1.6 ha

Innehåll: Dragontorpets lekpark är belägen i en sänka mellan Abrahamsbergsvägen och Gustav III:s väg. Parken omges av naturmark och bostadsbebyggelse i form av smalhus. Parken är något kuperad och innehåller lummig grönska med olika träddarter och klippta häckar. Genom parken löper en asfalterad gångväg med belysning. Parkens västra del utgörs av naturmark. Den östra delen innehåller klippta gräsytor, parksoffor, en grillplats samt ett väderskydd med bänkbord. I norra delen finns en plaskdamm intill några rundade bergshällar. Intill plaskdammen finns en utomhusdusch. I parkens mellersta del finns en byggnad som tidigare hört till parkleken. Vid entrén till Abrahamsbergsvägen finns en föreningsmeddelandetavla. Lekplatsen består av ytor av stridsand, asfalt och gummiasfalt. Lekutrustningen består av sandlåda, gungor, klätterställning, linbana och basketplan. Det finns även en uppmurad borg samt en platsbyggd bänk med detaljer av tegel och keramik.

Värden

Upplevelse: Bollek, grillning, grön oas, lekplats, naturlek, picknick/ solbad, sitta i solen och vattenlek.

Ekologiska: Ingår i habitatnätverk för barrskogsfåglar och groddjur.

Analys

Parken planeras rustas upp inom närtid. Parken har ett centralt och trivsamt läge i en sänka som gör att den känns skyddad och omsluten. Naturmark med hällar, blommande träd och klippta häckar skapar varierande och grönskande rum som är trivsamma att vistas i. Gräsytorna inbjuder till picknick och solbad. Parksofforna är belägna i soliga lägen. Parken fungerar som en viktig samlings- och mötesplats för boende och besökare. Parken utgör även utflyktsmål för skolverksamheterna i närområdet. Lekutrustningen är anpassad för barn i alla åldrar. För ungdomar finns en basketplan. Den uppmurade borgen och platsbyggda bänken är karakteristiska och unika inslag för lekplatsen. Plaskdammen upprustades under år 2015 och är i gott skick. Vintertid installeras en slängkälke intill lekplatsen. Det finns en del slitage på grillplatsen, lekredskap, staket och bänkar.



Entré från Abrahamsbergsvägen.



1. Plaskdamm, 2. Lekplats, 3. Naturmark.

Trygghet: Belysning finns längs med gångvägen. Från gångvägen finns till viss del siktlinjer och koppling mot omgivande bostäder. Närheten till intilliggande bostadsområden ökar känslan av trygghet.

Tillgänglighet: Parken har tydliga entréer från norr och söder. Parken är mestadels flack. Gångvägarna är breda och asfalterade. Det finns gott om parksoffor. Vid plaskdammen finns handledare.



Plaskdamm intill runda bergshällar.

Mål

Dragontorpets lekpark bevaras som en attraktiv kvarterspark med ett rikt utbud av mötes- och lekmöjligheter för olika åldrar.

Strategi

Rusta upp, laga och måla sliten lekutrustning, förrådsbyggnader och parkmöbler.



Lekplats med klätter- och gungställning. Bakom syns den uppmurade borgen.

2. Abrahamsbergstorget

Beskrivning

Parktyp: Annan grönyta

Karaktär och storlek: Torg- och parktorg, 0,33 ha

Innehåll: Abrahamsbergstorget är belägen utmed Abrahamsbergsvägen, invid Abrahamsbergs tunnelbaneuppgång. Torget omges av flerfamiljshus med verksamheter och uteserveringar i bottenvåningarna. Ytan är långsträckt och hårdgjord med betongplattor med inslag av planteringsytor, granitmurar, blomsterurnor och parksoffor. I områdets mellersta del finns en busshållplats och parkeringsplatser. I områdets södra del finns en mindre klippt gräsyta. Närmast stationsbyggnaden finns en stor cykelparkering invid stödmurar av granit. En trappa och en ramp leder vidare upp till en gångväg mot Igelkottsvägen i öster.

Värden

Upplevelse: Folkliv, sitta i solen, torghandel och uteservering.

Analys

Torget har ett centralt läge som innebär folkliv och rörelse under stora delar av dygnet. Torget har en prydlig karaktär med inslag av blomprakt och fungerar som mötesplats och passage till tunnelbanan. Ytan är bullerpåverkat av kringliggande trafik, bland annat Drottningholmsvägen i norr.

Trygghet: Belysning finns längs Abrahamsbergsvägen. Torgets öppna karaktär ger goda siktlinjer och kontakt med omgivningen.

Tillgänglighet: Torget är hårdgjort men är belägen i en sluttning. Det finns flera parksoffor.

Mål

Abrahamsbergstorget utvecklas som centralt och levande torg med plats för handel, möten och kollektivtrafik.

Strategi

Se över möjligheten att komplettera med fler trivsamma och gröna mötesplatser.



Abrahamsbergstorget belägen intill tunnelbanestationen Abrahamsberg.



1. Abrahamsbergstorget.

3. Dragontorpet

Historik

Dragontorpet är ett av det sista bevarade av soldattorpen i Bromma. Det byggdes troligen på 1700-talet och finns med på kartor från år 1829. Under mitten av 1800-talet bodde dragonen Gustaf Abraham Pihl i torpet vilket legat till grund för både torpets och stadsdelens namn.

Beskrivning

Parktyp: Park

Karaktär och storlek: Fickpark, 0,35 ha

Innehåll: Dragontorpet utgörs av en park kring det gamla torpet, belägen mellan Abrahamsbergsvägen och Gustav III:s väg. I väst ansluter parken till Dragontorpets lekplats. Parken utgörs av gräsytor med äldre fruktträd. Den norra delen används för stadsodling. Närmast torpet finns planteringar och höga syrénhäckar. Entrén är grusad och omges av höga träd och parksoffor med bord.

Värden

Upplevelse: Grön oas, odling och picknick/ solbad.

Kulturhistoriska: Kulturmiljö av särskild betydelse för Stockholms park- och stadsbyggnadshistoria enligt Stadsmuseum.

Analys

Med ett centralt läge och kulturhistorisk koppling har parken möjligheter att vara en attraktiv målpunkt, vilket inte uppnås på grund av nuvarande kontorsverksamhet och låga skötselnivå. Förutom ett grindhål är torpet helt dolt av hög och tät vegetation. Intrycket dras ner av planteringsytor och ogräs.

Mål

Dragontorpet utvecklas till en fickpark med trädgårdskaraktär och tydliga kulturhistoriska värden.

Strategi

Ge parken en omsorgsfull gestaltning med nya sittplatser och ökad skötsel för perennplanteringar och klippta häckar. Syrénhäckarna hålls efter för att synliggöra torpet från gatan.



Informationsskylt och grusad entré framför Dragontorpet.



1. Dragontorpet, 2. Stadsodling.

4. Abrahamsbergskyrkan

Historik

Abrahamsbergskyrkan ritades av arkitekt Bengt Romare och invigdes år 1955. Kyrkan har en vit och putsad fasad, strax intill kyrkan står en klockstapel.

Beskrivning

Parktyp: Natur

Karaktär och storlek: Bostadsnära natur, 0.4 ha

Innehåll: Kring Abrahamsbergskyrkan finns ett mindre grönområde som utgörs av naturmark. Området omges av flerfamiljshus och i öster ansluter området till Stora Mossens koloniområde. Kyrkan och klockstapeln är belägna på en höjd. På höjden närmast kyrkan består naturmarken av hållmark med stora tallar. I släntens nedre delar finns blandskog med inslag av ek, björk och rönn. Mellan två av småhusen mot Abrahamsbergsvägen övergår området till en klippt gräsyta. Närmast Båverivägen finns en naturstenstrappa som leder upp till kyrkan.

Värden

Upplevelse: Grön oas, naturlek och promenad.

Analys

Höjden med naturmark ger kyrkan en trivsam inramning och ett monumentalt läge. Tallarna är fina, bidrar till rumsligheten och ger volym, karaktär och vandrande skugga till platsen. Området är värdefullt som bostadsnära natur. Området har blivit mindre åtkomligt och synligt sedan det nya kvarteret byggdes på Arkitektvägen.

Mål

Området kring Abrahamsbergskyrkan bevarar sin karaktär med natur- och kulturvärden och blir mer tillgängligt och tryggt.

Strategi

Förbättra tillgängligheten till området från Arkitektvägen.

Genomsiktligheten ökas genom kontinuerlig röjning av sly i de lägre partierna.



Kyrkans entré och klockstapeln.



1. Klippt gräsyta, 2. Kyrka och klockstapel.

5. Grönyta Murarvägen

Beskrivning

Parktyp: Natur

Karaktär och storlek: Bostadsnära natur, 0,8 ha

Innehåll: Mellan Murarvägen och Rörläggargvägen finns ett långsträckt grönområde med naturmark som ligger på en höjd. Området är beläget i ett kvarter av flerfamiljshus som är orienterade i nordsydlig riktning. Naturmarken består av hållmark med tallar, mossa och ljung. I norr ansluter området till Gustav III:s väg. Närmast vägen finns en trappa i granit och en gångväg som omges av tallar och leder in mot naturmarken. Mellan Abrahamsbergsvägen med Murarvägen löper en grusad gångväg med belysning. Inom naturmarken finns upptrampade gångstigar.

Värden

Upplevelse: Grön oas, naturlek och rofylldhet.

Kulturhistoriska: Smalhusstaden med den sparade naturmarken mellan husen.

Analys

Området är en representant för den tidstypiska stadsplanen med sparad natur runt bebyggelsen i Abrahamsberg. Hållmarken med sina tallar är en vacker och rofylld plats som är fin att titta ut på från fönstret och används till naturlek för barnen i närområdet. Området har ett dolt och skyddat läge i bebyggelsen och kan därmed vara svårt att hitta till för besökare. Troligen är det få som besöker platsen förutom de boende omkring.

Mål

Bevaras som bostadsnära natur med tydligare entréer.

Strategi

Utveckla områdets funktion som allmänning genom att öppna upp siktlinjer och gallra, framförallt vid entréerna.



Spår av naturlek invid hållmark och tallar.



1. Entré via Gustav III:s väg.

6. Grönyta Grundläggargvägen

Beskrivning

Parktyp: Natur

Karaktär och storlek: Bostadsnära natur, 0,4 ha

Innehåll: Mellan Rörläggargvägen och Grundläggargvägen finns ett mindre grönområde. Området omges av bostadsbebyggelse i form av smalhus. Området består av naturmark i form av hållmark med tallar, ljung och lingonris. Hållmarken kommer ut mellan husen och ansluter till omgivande gator via smala passager. Genom naturmarken och passagera löper upptrampade gångstigar.

Värden

Upplevelse: Grön oas, naturlek och rofylldhet.

Kulturhistoriska: Smalhusstaden med den sparade naturmarken mellan husen.

Analys

Området är en representant för den tidstypiska stadsplanen med sparad natur runt bebyggelsen i Abrahamsberg. Hållmarken med sina tallar är en vacker och rofylld plats som är fin att titta ut på från fönstret och används till naturlek för barnen i närområdet. Området har ett dolt och skyddat läge i bebyggelsen som kan vara svårt att hitta till för besökare. Inom området finns utplacerade trädgårdsmöbler i form av sittgrupp.

Mål

Bevaras som bostadsnära natur med tydligare entréer och öppnare karaktär.

Strategi

Löpande slyröjning av täta partier. Utveckla områdets funktion som allmänning genom att öppna upp siktlinjer och gallra, framförallt vid entréerna.



Naturmark med klippällar, tallskog och ljung.



1. Entréer.

7. Grönyta Arkitektvägen väster

Beskrivning

Parktyp: Natur

Karaktär och storlek: Bostadsnära natur, 0,3 ha

Innehåll: Mellan Arkitektvägen och Byggmästarevägen finns ett mindre grönområde som omges av bostadsbebyggelse i form av smalhus. Området består av naturmark i form av hällmark med tallar och blåbärsris. Den norra delen innehåller mycket sly, framförallt av rönn. Entréerna utgörs av smala passager mellan husen. Genom området löper en upptrampad gångstig som ansluter till omgivande gator.

Värden

Upplevelse: Grön oas, naturlek och rofylldhet.

Kulturhistoriska: Smalhusstaden med den sparade naturmarken mellan husen.

Analys

Området är en representant för den tidstypiska stadsplanen med sparad natur runt bebyggelsen i Abrahamsberg. En del av området består av tät vegetation av sly. Området har en värdefull funktion för naturlek för barnen i närområdet. Området har ett dolt och skyddat läge i bebyggelsen som kan vara svårt att hitta till för besökare.

Mål

Bevaras som bostadsnära natur med tydligare entréer och öppnare karaktär.

Strategi

Löpande slyröjning av täta partier. Utveckla områdets funktion som allmänning genom att öppna upp siktlinjer och gallra, framförallt vid entréerna.



Slyvegetation i ett av områdets tätare partier.



1. Gångstig.

8. Grönyta Arkitektvägen öster

Beskrivning

Parktyp: Natur

Karaktär och storlek: Bostadsnära natur, 0,9 ha

Innehåll: Mellan Arkitektvägen och Byggnästvägen finns ett mindre grönområde som omges av bostadsbebyggelse i form av smalhus. Byggnaderna står i en solfjädersform och omsluter grönområdet som består av naturmark i form av hållmark med äldre tallar, blåbärsris och inslag av lövsly. Hållmarken kommer ut mellan husen och ansluter till omgivande gator via smala passager. Genom naturmarken och passagerna löper upptrampade gångstigar.

Värden

Upplevelse: Grön oas, naturlek och rofylldhet.

Kulturhistoriska: Smalhusstaden med den sparade naturmarken mellan husen.

Analys

Området är en representant för den tidstypiska stadsplanen med sparad natur runt bebyggelsen i Abrahamsberg. Hållmarken med sina tallar är en vacker och rofylld plats som är fin att titta ut på och används till naturlek för barnen i närområdet. Området har ett dolt och skyddat läge i bebyggelsen som kan vara svårt att hitta till för besökare. Inom området finns utplacerade trädgårdsmöbler i form av sittgrupp.

Mål

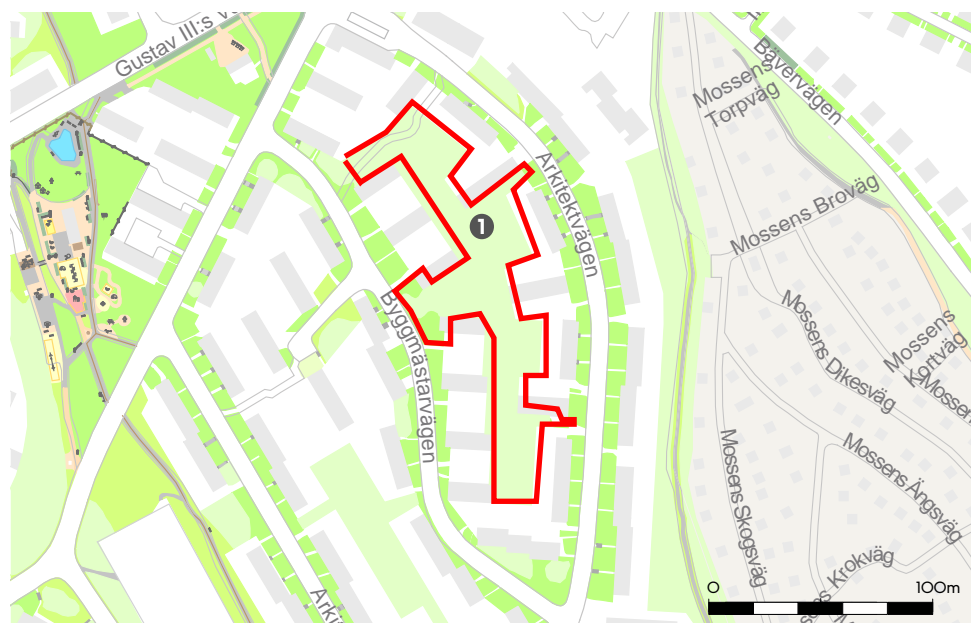
Bevaras som bostadsnära natur med tydligare entréer och öppnare karaktär.

Strategi

Löpande slyröjning av täta partier. Utveckla områdets funktion som allmänning genom att öppna upp siktlinjer och gallra, framförallt vid entréerna.



Hållmark med tallar.



1. Täta delar av ytan.

9. Skidbacksskogen

Beskrivning

Parktyp: Natur

Karaktär och storlek: Park- och naturstråk, 7.6 ha

Innehåll: Skidbacksskogen är ett längre park- och naturstråk som sträcker sig från Nyängsvägen och Västerled mot Dragontorpets lekplats och längs Stora Mossens koloniområde. Skogen utgörs av ett skogsklätt höjdparti. På toppen finns hållmarkstallskog med ljung och tallar och i de lägre delarna växer tätare blandskog och områden med äldre granar. Genom skogen löper gångvägar och upptrampade gångstigar. På norra sidan om höjden finns öppen ängsmark i slutningen. Ytan har tidigare varit en hoppbacke. Längs koloniområdet i öster löper en grusad gångväg som kantas av syrénhäckar. Mellan Byggmästarvägen och Nyängsvägen löper en asfalterad gångväg med belysning. I områdets västra del ligger Abrahamsbergs bollplan som utgörs av en grusad bollplan. I anslutning till bollplanen har området mer parkkaraktär med klippt gräs, asfalterade gångvägar och inslag av blommande träd. Området utgör hundrastområde.

Värden

Upplevelse: Bollspel, grön oas, naturlek, picknick/ solbad, promenad, pulkaåkning, rofylldhet, sitta i solen och skogskänsla.

Kulturhistoriska: På höjden finns ett fornminne i form av en stensträng (RAÄ 136) som beskrivs som en samlingsplats/ vallanläggning från bronsåldern. Längs norra gångvägen finns skålgropar. Koloniområdet (grönklassat), intill Skidbacksskogen grundades år 1916 och är ett av de äldsta koloniområdena i Sverige.

Ekologiska: Ingår i habitatnätverk för barrskogsfåglar och groddjur.

Analys

Skidbacksskogen består av olika delar, berget med växlande natur, den öppna ängen i skidbacken, ordnade gångvägar och den mer parklika delen runt bollplanen. Berget är för litet för att upplevas som naturområde men fungerar väl för naturlek i närområdet och promenader. Skidbacken är en bra pulkabacke på vintern. Bebyggelsen skyttar ibland genom träden när man rör sig i området och man hör buller vilket minskar upplevelsen av vild natur. Om man promenerar på det nordsydliga gångvägen och viker av västerut in i skogen går man på en väl upptrampad gångstig fram till bollplanen. Om man går över Abrahamsbergsvägen



Grusad gångväg intill Stora Mossens koloniområde.



1. Gångväg, 2. Bollplan, 3. Fornlämning, 4. Tidigare skidbacke, 5. Stigar.

kommer man vidare till Dragontorpet. Från gångvägen i öster finns fina utblickar mot koloniområdet. Ny bebyggelse med flerbostadshus med totalt cirka 80 lägenheter i korsningen Västerled- Nyängsvägen uppförs för närvarande vilket gör att områdets karaktär kommer ändras och antal besökare kan komma att öka.

Trygghet: Området består av uppvuxen naturmark och har därmed inte särskilt goda siktlinjer. Delvis täta buskage och tät skog längs gångvägen och huvudstigar. Särskilt den breda stigen söder om berget känns otrygg eftersom vegetationen är ganska tät på båda sidor om stigen.

Tillgänglighet: Området är delvis kuperat och innehåller en del svårtillgängliga partier. Gångvägarna är mestadels flacka. Belysning finns längs de asfalterade gångvägarna.



En av många välanvända gångstigar i Skidbacksskogen.

Mål

Skidbacksskogens naturkaraktär och värden bevaras med utvecklade gångvägar för ökad trygghet.

Strategi

Anpassa områdets karaktär och entréer för ett ökat besöksstryck i takt med att de nya bostäderna byggs. Se över möjligheten att överföra huvudstigen söder om berget till en gångväg för att få sammanhängande gångvägar. Löpande röjning av sly i täta områden i anslutning till gångvägar. Bevara gamla skidbacken som öppen ängsmark eller klippt gräsyta fram till bebyggelsen. De olika naturtyperna i området förstärks genom att spara karaktäristiska arter vid gallring för att gynna den biologiska mångfalden.



Gångväg intill Abrahamsbergs bollplan.

10. Naturstråk längs Rörläggargvägen

Beskrivning

Parktyp: Natur

Karaktär och storlek: Park- och naturstråk, 5.3 ha

Innehåll: Mellan smalhusen på Rörläggargvägen och småhusen på Tapetserarvägen finns ett långsträckt naturstråk. Genom området mitt finns en asfalterad gångväg belägen i en svacka mellan de bebyggda områdena intill. Naturmarken intill består av blandskog med främst tall och björk. Strax innan korsningen med Gustav III:s väg delas gångvägen och en del leder väster ut mot Olovslunds bollplan och en del fortsätter en bit på andra sidan Gustav III:s väg. Närmast korsningen öppnar sig landskapet och skogen övergår till klippta gräsytor och solitärträd. Stråket norr om Gustav III:s väg är tätare med hasselbuskage nära gångvägen.

I områdets mellersta del, vid korsningen med Abrahamsbergsvägen, finns lekplatsen Lagboken intill en förskola. Lekplatsen är integrerad i naturstråket med en del stora träd kvar inne på lekplatsen och naturen ansluter på andra sidan staketet som inhägnar lekplatsen. Här finns ett antal lekredskap för barn i olika åldrar och några parksoffor med bord.

Värden

Upplevelse: Grön oas, lekplats, naturlek, promenad och rofylldhet.

Ekologiska: Ingår i habitatnätverk för barrskogsfåglar och groddjur.

Analys

Stråket används för promenader och av cyklister. Naturmarken utgör bostadsnära natur och används för naturlek. Stråket är en viktig koppling mot Åkeslund och Brommaplan i norr samt mot Ålsten i söder. Stråket öppnas för närvarande upp mot Västerled i söder. Lekplatsen är generös och innehåller olika typer av lekredskap men saknar trivsamma sittplatser och rumsbildningar vilket skulle göra att den även kunde vara en målpunkt för andra än barn med föräldrar eller förskolan. Stråket skulle kännas tryggare med aktiviteter för fler, till exempel ett utegym.



Gångväg med belysning som omges av blandskog. Mellan träden skimtar bostadshus.



1. Lekplats.

Trygghet: Belysning finns längs gångvägen. Dock finns en del sly och höga buskage i anslutning till gångvägen vilket gör att det kan upplevas otryggt att gå där även om bebyggelsen oftast syns från gångvägen.

Tillgänglighet: Gångvägen är asfalterad, flack och kantas av parksoffor.



Lekplats.

Mål

Naturstråkets karaktär bevaras, blir mer tryggt och kompletteras med fler sociala värden i form av målpunkter och aktiviteter för fler åldersgrupper.

Strategi

Öka tryggheten i naturstråket genom kontinuerlig borttagning av sly och höga buskage i anslutning till gångvägen och belysning. Utveckla lekplatsen för att skapa större variation och trivsel. Tillföra aktiviteter för andra åldrar i stråket till exempel ett utegym. Öppna upp kring ekar i korsningen mot Gustav III:s väg.



Naturstråket norr om Gustav III:s väg med hasselbuskage.

11. Förgårdsmark & impediment Abrahamsberg

Beskrivning

Parktyp: Annan grönyta

Karaktär och storlek: Parkgata och grönskande gaturum

Innehåll: Abrahamsberg präglas av de enhetliga smalhusen i gult tegel med bevarad naturmark mellan husen. Gatorna i dessa områden har alltid en smal förgårdsmark mellan gata och byggnad. Även förgårdsmarken består av sparad men förädlad natur med hällar som går ända fram till gångbanan omväxlande med klippt gräs. Arkitektvägen, Rörläggarvägen, Murarvägen, Grundläggärvägen och Byggmästarvägen har alla samma karaktär med höga tallar som karaktärsträd med inslag av lövträd och prydnadsbuskar som slån och syren. Granittrappor och asfalterade gångvägar leder upp till entréer och in mellan husen.

De bredare gatorna i området har inte samma enhetliga karaktär längs hela sträckan som bostadsgatorna. Abrahamsbergsvägen är den centrala gatan i området och där är gaturummet är bredare och förgårdsmarken växlar med naturmarkspartier där gatan korsar parker och naturstråk. Längs Gustav III:s väg vänder bostadshusen gaveln mot vägen och det är bredare naturmarkspartier mellan byggnader och väg.

Analys

Förgårdsmarken med de höga tallarna och hällarna har stor betydelse för den speciella karaktären i Abrahamsberg och har höga rekreativa och ekologiska värden. Smalhusstaden med den sparade naturmarken mellan husen har kulturhistoriska värden. På några ställen finns buskage som fått växa sig stora närmast gatan. Detta skapar otrygghet och är inte heller förenligt med den öppna hållmarkskaraktären med fria siktlinjer. Ytan närmast entréerna vid Arkitektvägen, Rörläggärvägen, Murarvägen, Grundläggärvägen och Byggmästarvägen har ibland privatiserats med bänkar och prydliga planteringar.

Trygghet: Belysning finns.

Tillgänglighet: Gångbanorna är asfalterade men lutningarna är ibland för branta för att vara bekväma beroende på terrängen. Det finns väldigt få parksoffor.



Förgårdsmark Byggmästarvägen.



1. Plats vid Abrahamsbergs tunnelbana. 2. Stort buskage.

Mål

Bevara förgårdsmarkens karaktär av förädlad naturmark.

Strategi

Bevara nuvarande skötselnivå men se över buskage som fått växa sig höga och skymmande i gaturummet. Trädbeståndet vårdas och förnygras vid behov. Se över möjligheten att upprätta ett Trädvårdsprogram. Se över möjligheten att komplettera med fler sittplatser.



Förgårdsmark Rörläggavägen.



Förgårdsmark Arkitektvägen.

Alvik



Alvik



Beskrivning

Stadsdelsområdet Alvik har fått sitt namn efter torpet Ahlwijken och omfattar samma område som gården Alvik tidigare gjorde under 1800- talets början. Gården tillkom år 1819 genom avstyckning av Ulvsunda gods. Av gårdens alla byggnader återstår endast en rödmålad rättarbo-stad, Alvikstorpet. År 1908 köpte Stockholm stad Äppel-viken och Alviks säteri och i samband med detta kom ett första förslag på stadsplan för Alvik. Fabriksområdet vid Alviks strand och området norr om Drottningholmsvägen ingick inte i köpet. Förslaget reviderades flera gånger och fastställdes år 1922. Villa- och stadsbebyggelsen i Alvik började uppföras under 1910- 1920- talet. Övriga områden som inte ingick i köpet 1908 planlades först 1930-40 talen och industriområdet först på 1970- talet. Bebyggelsen är väldigt blandad, och grönstrukturen är främst informell i form av trädgårdar.

Antal invånare: 1524

Yta: ca 64 ha

Terräng: Kuperad

Platser



Kvarterspark

1. Skorstenen



Kaj- och strandpark

2. Alviks strand
3. Målarparken



Torg- och parktorg

4. Kalle Schröders torg



Fickpark

5. Biblioteksparken (Målarparken)



Bostadsnära natur

6. Alviksberget
7. Ladugården
8. Lyckolotten & Backkrönet
9. Grönyta vid Alviksskolan



Park- och naturstråk

10. Alviksskälet
11. Alvikstrappan & Alvikstorpet



Övrig parkyta

12. Grönyta utmed Nockebybanan



Parkgata och grönskande gaturum

13. Förgårdsmark & impediment Alvik*

* Endast färgmarkering, saknar numrering i karta



Lindarna presenteras inom Äppelviken

Tranebergs strand presenteras inom Traneberg i delområde 2

0 250 m
Skala 1: 8000 (A4)

1. Skorstenen

Beskrivning

Parktyp: Park

Karaktär och storlek: Kvarterspark, 0,4 ha

Innehåll: Skorstenen är belägen mellan Alviksvägen och Nockebybanans spårväg. Strax söder om parken ligger Drottningholmsvägen. Parken omges av flerfamiljshus i två till tre våningar samt villabebyggelse i väster. Lekplatsen omges av ett mindre parkrum som består av gräsytor med inslag av träd, buskar och öppna berghällar. Träden utgörs av bland annat avenbok, björk och pil. Längs båda vägarna löper gångvägar. Den östra närmast Alviksvägen består av en asfalterad gångbana som kantas av en klippt gräsremsa. Intill vägen finns en busstation. Den västra närmast spårvägen består av stencykling och kantas av trädrader. I parkens norra del leder gångvägen in i en asfalterad gång- och cykeltunnel som löper under spårvägen mot villorna på andra sidan. Intill tunneln finns en elstation. I parken och intill lekplatsen finns parksoffor och bänkbord.

Lekplatsen består av stridsand och omgärdas av ett trästaket och ett platsbyggt trädäck med parasoller. Lekutrustningen består av gungor, klätterställning, balansbrädor, rutschkana, pingisbord och gungdjur. Intill lekplatsen finns koja och ett gunddjur vid en öppen berghäll som omges av buskar. Närmast Alviksvägen finns pergolabågar med vajrar.

Värden

Upplevelse: Lekplats, grön oas och sitta i solen.

Ekologiska: Ingår i habitatnätverk för eklevande insekter.

Analys

Parken utgör en central samlingsplats för boende och besökare i närområdet. Parken är bullerpåverkad av biltrafiken längs Alviksvägen och Drottningholmsvägen samt spårtrafiken längs Nockebybanan. Vegetationen skapar en fin inramning samtidigt som den fungerar som en visuell barriär mot trafiklederna intill. Vegetationen bidrar med skugga och är rumsskapande. Tunneln i parkens norra del fungerar som pendlingsstråk för flera gång- och cykeltrafikanter. Lekplatsen, med utrustning och markmaterial, är nyligen upprustad och ger ett tilltalande och välkött intryck.



Lekplatsen omgiven ett platsbyggt trädäck med parasoller.



1. Tunnelmynning, 2. Öppen berghäll och buskage, 3. Lekplats.

Trygghet: Parken har god kontakt mot intilliggande gator. Tunnelmynningen är nedsänkt i förhållande till omgivningen och har sämre kontakt med omgivningen. Belysning finns runt intilliggande gator och i tunneln. Vid lekplatsen finns belysningsmaster.

Tillgänglighet: Parken innehåller få nivåskillnader. Gångvägarna är jämna och består av asfalt eller hårt packad stenmjöl. Det finns gott om parksoffor.



Lekplatsens läge utmed Alviksvägen.

Mål

Skorstenen bevaras som en central och inbjudande kvarterspark med höga lekvärderna.

Strategi

Löpande skötsel för att bevara nuvarande skötselnivå.



Gångväg i parkens västra del.

2. Alviks strand

Beskrivning

Parktyp: Park

Karaktär och storlek: Kaj- och strandpark, 0,97 ha

Innehåll: Alviks strand är en strandpark som sträcker sig mellan Tranebergs strand i norr och ansluter till Alviksberget och Mälarparken i söder. Parken består av en långsträckt gräsyta med en gångväg som kantas av ett pärlband av olika vistelse- och aktivitetsytor. På ömse sidor av gångvägen växer flera stora lövträd och närmast vattnet finns flera stora pilar som hänger ut över vattnet. Längs parkens västra del finns kontor och flerbostadshus med verksamheter i bottenvåningarna.

Den norra delen är bredast och innehåller två större rundade vistelse- och aktivitetsytor med utblickar mot vattnet. Ytorna omges av bårdar av storgatsten. Gränzonen mot vattnet är belagd med runda mindre stenar. Den ena ytan är sandad och innehåller solsoffor och ett utegym. Den andra ytan består av stenhjöl och innehåller parkstolar, bord och en utomhusgrill. Närmast Gustavslundsvägen i norr finns en perennplantering.

Längre söderut övergår gångvägen till en brygga som genar över en mindre vik med frodig strandvegetation. Bryggan har räcken på vardera sidan. Närmast vattnet finns strandvegetation. På andra sidan bryggan finns ytterligare en gräsyta. Denna är långsträckt och innehåller två olika vistelse- och aktivitetsytor som omges av häckar och perennplanteringar. Ytorna består av stenhjöl och intill ytorna finns ett par utplacerade stora naturstenar, parkstolar och bord. Den södra är störst och innehåller ett utegym och ett konstverk, statyn ”Den undre storudby” av konstnären Carl Eld. Längre söderut finns en brygga med parksoffor. Längst i söder övergår gångvägen i ett trädäck intill en ångbåtsbrygga. Däcket genar över en vik med strandvegetation. Närmast naturmarken vid Alviksvägen och Mälarparken i söder övergår parken till en mindre öppen gräsyta.

Värden

Upplevelse: Blomprakt, båtliv, fiske, folkliv, picknick/ solbad, promenad, rofylldhet, sitta i solen, uteservering, utsikt, vattenkontakt, utegym och grillning.

Ekologiska: Ingår i habitatnätverk för eklevande insekter och groddjur.



Solsoffor i den norra delen.



1. Solsoffor, 2. Utegym, 3. Bro.

Analys

Strandlinjen tillsammans med Alviksberget utgör tydliga karaktärsdrag i stadsbilden och speglar Alvik mot såväl vattnet som mot omgivande stadsdelar. Strandparken är en välanvänd samlingsplats som karakteriseras av den långsträckta ytan med gräsytor och ett pärlband av aktivitets- och vistelsezoner. Parkens centrala placering invid såväl bostäder som arbetsplatser och centrum bidrar till flöden av boende och besökare även mitt under dagen. Parken har stora rekreativa värden och är en del av en längre sträcka längs vattnet som kopplar till Traneberg i norr och Äppelviken i söder. De olika vistelse- och aktivitetsytorna bidrar till småskaliga och trivsamma mötesplatser. De uppvuxna lövträden erbjuder skugga. Gräsytan i den norra delen är sank och verkar ha svårt att ta sig. Ny bebyggelse och omvandling av befintliga kontor planeras intill parken vilket gör att områdets karaktär kan ändras och antal besökare kan komma att öka.

Trygghet: Belysning saknas längs gångvägen, men finns längs gatan intill. Mellan gångvägen och gatan finns goda siktlinjer. Efter kontorstider råder inte lika stora flöden av människor, varvid delar av parken kan upplevas ödsliga.

Tillgänglighet: Parken är mestadels flack. Gångvägen är bred och består av hårt packad stensmjöl och trädäck. Det finns gott om parksoffor.

Mål

Alviks strand omvandlas till en inbjudande och grönskande stadsdelspark med strandpromenad och platser för rekreation, möten, lek och aktivitet.

Strategi

Anpassa parkens karaktär för ett ökat besökstryck i takt med att nya bostäder eventuellt byggs. Skapa fler sammanhängande parkytor och värna om områdets höga ekologiska värden i strand- och vattenzonen.



Utegymsområde som omges av planteringsyta i den södra vistelse- och aktivitetsytan.



Sittplatser med utblick mot vattnet.

3. Mälarparken

Beskrivning

Parktyp: Natur

Karaktär och storlek: Kaj- och strandpark, 6,4 ha

Innehåll: Mälarparken är ett område med naturmark som sträcker sig mellan Alviks strand och Alviksberget i norr och Äppelvikshamnen i söder. Naturmarken är kuperad med flera branta klippväggar. Naturmarken är skogsklädd med inslag av ek och tall, varav ett flertal värdefulla äldre tallar och ädellövträd. Den västra delen av skogen är tätare och den östra delen närmast vattnet glesare. Utmed vattnet löper en bred gångväg som ansluter till omgivande områden i norr och söder. Längs gångvägen finns flera utsiktsplatser och parksoffor. I den norra delen finns även bänkbord. Området utgör hundrastområde.

Värden

Upplevelse: Fiske, naturlek, promenad, rofylldhet, skogskänsla, utsikt, vattenkontakt och naturupplevelse/ vild natur.

Ekologiska: Äldre tallar, ädellövträd och rödlistade arter. Ingår i habitatnätverk för barrskogsfåglar, eklevande insekter och groddjur.

Analys

Mälarparkens strandlinje utgör tydliga karaktärsdrag i stadsbilden och speglar Alvik mot såväl vattnet som mot omgivande stadsdelar. Skogsmarken och landformerna i Mälarparken är ett naturvärde som bidrar till områdets landskapskaraktär. Topografin är dramatisk med skogsklädda sluttningar med vegetation som sträcker sig ner mot vattnet. Området bidrar med upplevelsevärden som landformer och utsikt. Området är en del av ett välanvänt rekreativstråk som sträcker sig vidare mot Traneberg i norr och Äppelvik i söder. Förutom promenader och löpning erbjuder området många upplevelsevärden som naturlek och skogskänsla. Området under Alviksbron används bland annat till klättring och cykling. Vid vattnet i närheten av bron finns en bäverhydda. Inom området finns ett antal rödlistade arter som tallticka och reliktböck som är beroende av äldre tallar. Ny bebyggelse och omvandling av befintliga kontor planeras norr om området vilket gör att områdets karaktär kan ändras och antal besökare kan komma att öka.



Up trampad gångväg som löper genom kuperad naturmark.



1. Värdefulla tallar, 2. Yta under Tranebergsbron, 3. Trappor, 4. Bäverhydda.

Trygghet: Belysning saknas. Området består av uppvuxen naturmark och har därmed inte särskilt goda siktlinjer. Ytan under Alviksbron kan upplevas ödslig och mörk.

Tillgänglighet: Området är brant, kuperat och innehåller svårtillgängliga partier. Gångvägen närmast vattnet är bred, men innehåller en del branta partier.



Skogsområde med gamla tallar och naturlek med utblick mot vattnet.

Mål

Mälarparken bevaras som ett inbjudande skogsområde med höga naturvärden, strandpromenad och utblickar. Ytorna under Alviksbron utvecklas och blir tryggare.

Strategi

Se över möjligheten att tillvara och aktivera ytorna under Alviksbron för aktiviteter för unga. Se över möjligheten att komplettera med en naturlekplats i slänten mot Alviks strand. Detta skulle på sikt kunna bidra till ökade flöden och trygghet. Löpande gallring av busk- och trädskikt för trygghet och siktlinjer mot vattnet.



Upptrampad gångväg genom tätare naturmark med bland annat björkar.

4. Kalle Schröders torg

Beskrivning

Parktyp: Annan grönyta

Karaktär och storlek: Torg- och parktorg, 0,22 ha

Innehåll: Kalle Schröders torg är belägen utmed Gustavslundsvägen, mellan Alviks torg och Alviks strand. Torget är ett grönskande och långsträckt parktorg med inslag av gräs- och planteringsytor. I planteringsytorna finns perenner och en rad ekar av olika ålder. Ytorna kantas av planteringsskydd. Genom ytorna och längs fasaden i söder löper gångvägar som kantas av granitmurar med träsisar och belysning. Gångvägarna består av betongplattor med inslag av kanter och friser i granit. Torget omges av kontors- och flerfamiljshus med verksamheter i bottenvåningarna. Ytans västra del är bredast och innehåller en elstation, en sittmur och cykelställ. Närmast Alviks strand i öster finns en uteservering.

Värden

Upplevelse: Blomprakt, folkliv, grön oas och uteservering.

Analys

Parktorget har en central placering och verkar framförallt användas för vistelse. Ytan fungerar även som länk mellan bebyggelsen och strandpromenaden i öster och Alviks torg i väster. De högvuxna ekarna i parkens västra del ger volym och karaktär samtidigt som de bidrar med skugga. Ny bebyggelse med bland annat skola och bostadshus planeras inom området samt i närområdet vilket gör att områdets karaktär kan ändras och antal besökare kan komma att öka.

Mål

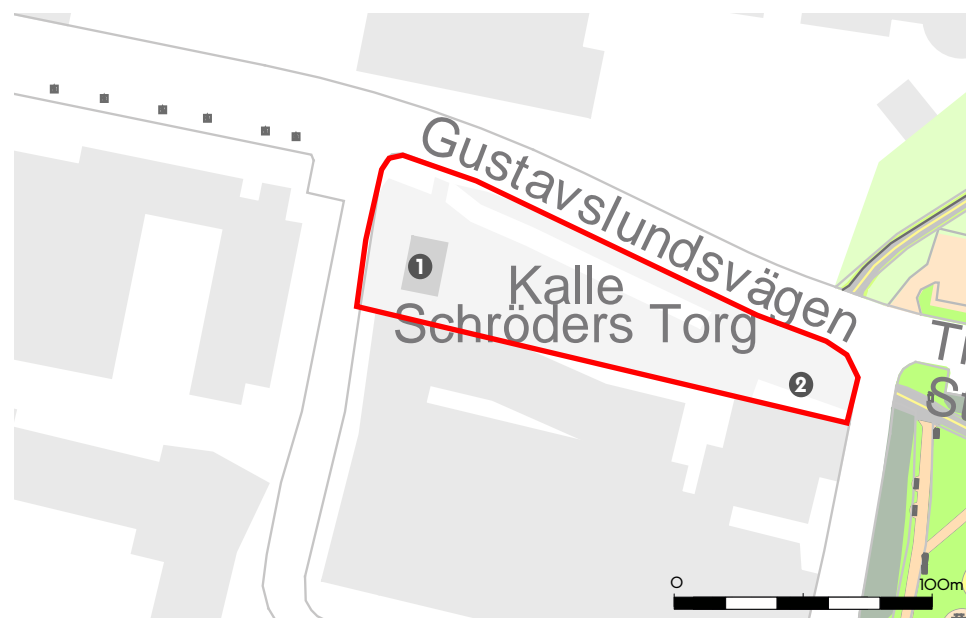
Kalle Schröders torg bevaras som grönskande parktorg med blomprakt.

Strategi

Värna om parktorgets karakteristiska element som består av träden och blomprakten genom att säkerställa succession och skötsel.



Gräs- och planteringsytor utmed hårdgjorda markytor och murar med träsisar.



1. Elstation, 2. Uteservering.

5. Biblioteksparken

Beskrivning

Parktyp: Park

Karaktär och storlek: Fickpark, 0.2 ha

Innehåll: Biblioteksparken, även kallad Målarparken, är en central fickpark belägen utmed Gustavslundsvägen intill Medborgarhuset i Alvik. Närmast Medborgarhuset finns en bred entréyta av betongplattor som kantas av planteringsytor på ömse sidor. Öster om parken ligger Alviks tvärbanestation.

Parken har en formalistisk utformning med symmetriska gångvägar som kantas av planteringsytor, klippta gräsytor och buskar. Gångvägarna löper mellan parkens entréer längs Gustavslundsvägen och Medborgarhusets entré. Gångvägarna består av stenmjöl eller rader med betongplattor, smågatsten och storgatsten. Inom och längs utkanten av parken finns ett antal träd, bland annat prydnadsapel. Hela parken omgärdas av en klippt avenbokshäck. Inom planteringsytorna växer flera buskar, perenner och lökväxter. Utmed gångvägarna finns ett antal belysningsstolpar och parksoffor.

I parkens östra del finns en kiosk med uteservering mot gatan. I parkens västra del mynnar en av gångvägarna ut i en sitttrundel. Ytan omges av perennplanteringar och parksoffor. Intill ytan finns även ett konstverk, statyn "Ekvilibrum" av konstnären Ragnhild Alexandersson daterad 2001.

Värden

Upplevelse: Blomprakt, folkliv, rofylldhet, sitta i solen och uteservering.

Analys

Parken bidrar med grönska och blomprakt i gaturummet. Ytans centrala placering innebär ett trafikerat och bullrigt läge av bil- och spårtrafik. Parken utgör en central samlingsplats och grön oas för boende och besökare i närområdet. Fickparken erbjuder upplevelsevärden som folkliv och blomprakt.

Parkens utformning och vegetation skapar varierande och grönskande rum som är trivsamma att vistas i. Träden bidrar med skugga. Flera av träden utgörs av prydnadsapel vilket bidrar med blomprakt. Häckarna ger parken en fin och



Sitttrundel med konstverk som omges av perennplanteringar och parkbänkar.



1. Rundel med konstverk, 2. Entré till Medborgarhuset, 3. Kiosk med uteservering.

tydlig inramning och utgör en visuell barriär mot de trafikerade lederna omkring. Parkens innehåll och utformning kräver stora skötselinsatser. Intrycket dras ner av ogräs längs gångvägarna och vid sittrundeln.

Trygghet: Belysning finns längs gångvägarna samt gatorna intill. Parken har ett centralt läge med god kontakt med omgivningen.

Tillgänglighet: Parken innehåller få nivåskillnader. Gångvägarna är hårdgjorda eller består av hårt packat stenmjöl. Det finns gott om parksoffor.



Gångväg kantad av perennplanteringar, gräsytor och träd.

Mål

Biblioteksparkens grönskande karaktär med vistelsevärden och blomprakt bevaras.

Strategi

Parkens prydnads- och vistelsevärde kan ökas genom intensivare skötselåtgärder.



Fickpark omgärdad av avenbokshäck.

6. Alviksberget

Beskrivning

Parktyp: Natur

Karaktär och storlek: Bostadsnära natur, 3 ha

Innehåll: Alviksberget består av en skogsklädd sluttning mellan bostadsområdena i väster och bebyggelsen intill Alviks strand. Berget ansluter till Alvikstrappan i norr och Mälarparken i söder. Naturen präglas av en tät ädellövskog som övergår i hållmarkstallskog i en brant terräng. I naturmarken finns ett flertal värdefulla äldre tallar och ädellövträd. Inom områdets tillgängliga delar löper upptrampade gångstigar. Dessa löper över berget mot Alvik station, Alviks Strand station, Strandparken och Runda Vägen.

Värden

Upplevelse: Naturlek, promenad, rofylldhet, skogskänsla, utsikt, vattenkontakt och naturupplevelse/ vild natur.

Ekologiska: Äldre tallar, ädellövträd och rödlistade arter. Ingår i habitatnätverk för barrskogsfåglar, eklevande insekter och groddjur.

Analys

Alviksberget tillsammans med strandlinjen utgör tydliga karaktärsdrag i stadsbilden och speglar Alvik mot såväl vattnet som mot omgivande stadsdelar. Skogsmarken och landformen på Alviksberget är ett naturvärde som bidrar till områdets landskapskaraktär. Topografin i denna del av Alvik är dramatisk med Alviksberget ovanför bebyggelsen och en vegetation som klättrar ner till strandpromenaden. Från vattnet till Alviksberget är det 22,5 meter höjdskillnad. Området bidrar med upplevelsevärden som landformer och utsikt. Alviksberget fungerar som buffert mellan bebyggda områden. Inom området finns ett antal rödlistade arter som talticka och reliktböck som är beroende av äldre tallar.

Ny bebyggelse med bland annat skola och bostadshus planeras inom området samt i närområdet vilket gör att områdets karaktär kan ändras och antal besökare kan komma att öka. Detta skulle innebära att befintlig landskapskaraktär ändras från en naturpräglad skogsbevuxen sluttning till en mer bebyggd miljö. Den visuella kontakten med Alviksberget kommer att försvagas.



Gångväg kantad av belsning i höglänt läge.



1. Tvärbanestationen Alviks strand, 2. Asfalterad gång- och cykelväg.

Trygghet: Belysning saknas. Området består av uppvuxen naturmark och har därmed inte särskilt goda siktlinjer.

Tillgänglighet: Området är brant, kuperat och innehåller svårtillgängliga partier. Gångvägarna är upptrampade och ojämna.



Naturlek i en av skogsområdets gläntor.

Mål

Alviksbergets höga naturvärden bevaras med utvecklade rekreativa värden.

Strategi

Anpassa områdets karaktär för ett ökat besöksstryck i takt med att nya bostäder eventuellt byggs. Alviksberget och dess trädvegetation bör behållas i så stor utsträckning som möjligt i syfte att bevara den naturliga landskapskaraktären och trädsluetten.

Busk- och trädskikt gallras för ökad trygghet och siktlinjer mot vattnet. Se även över möjligheten att utöka belysningen för ökad trygghet. Utveckla områdets rekreativa värden genom att se över befintliga gångvägar och komplettera med en naturlekplats.



Skogsområde med ekar och mossklädda stenar som blickar mot bebyggelsen i Alvik.

7. Ladugården

Beskrivning

Parktyp: Natur

Karaktär och storlek: Bostadsnära natur, 0,3 ha

Innehåll: Ladugården är en mindre yta med naturmark belägen i korsningen mellan Terrassvägen och Runda vägen. På andra sidan gatan ligger Alvikstrappan. Ytan omges av villabebyggelse och flerfamiljshus. Naturmarken är skogsklädd och utgörs av blandskog. I områdets mitt finns ett par berghällar som är öppna eller mossklädda. Vid utkanterna finns flera buskar. Längs ytans västra del löper en upptrampad gångstig som leder mot Alvikstrappan.

Värden

Upplevelse: Naturlek, grön oas och promenad.

Analys

Ytan är ett grönskande inslag i gaturummet och erbjuder upplevelsevärden som naturlek och promenad för de boende i närområdet. Naturmarken är även ett ekologisk värdefullt inslag i området med bland annat tallar och buskar som gynnar fågellivet. Vegetationen är inom vissa partier tät vilket försämrar siktlinjer. Området saknar tydliga entréer och den upptrampade stigen kan vara svår att hitta om man inte känner till den.

Mål

Ladugårdens naturkaraktär med fina tallar och hällar bevaras och entréer tydliggörs.

Strategi

Utveckla områdets funktion som allmänning genom att öppna upp siktlinjer och gallra, framförallt vid entréerna.



Skogsklädd naturmark.



1. Upptrampad gångstig, uppskattat läge.

8. Lyckolotten & Backkrönet

Historik

Elfvinggården, belägen öster om området, är ett funktionalistiskt kollektivhus från 1940-talet för ensamboende yrkesarbetande kvinnor.

Beskrivning

Parktyp: Natur

Karaktär och storlek: Bostadsnära natur, 1.4 ha

Innehåll: Lyckolotten och Backkrönet är två ytor med naturmark belägna längs Lyckovägen. Ytorna delas upp av en infartsväg till kollektivboendet Elfvinggården som är beläget längs områdets östra sida. I övrigt omges ytorna av villor, radhus, flerfamiljshus och en förskola. I söder ansluter ytan Backkrönet till Alviksberget som ligger på andra sidan Runda vägen. Naturmarken är skogsklädd, utgörs av blandskog och är till viss del kuperad. Lyckolottens norra del består av en smal passage som ansluter till Allévägen. Inom ytan finns flera buskar och upptrampade gångstigar. Backkrönets norra del består av en smal remsa med naturmark längs med en dalsänka. Längs sänkan löper en smal upptrampad gångstig som kantas av högstammade tallar och buskar. I naturmarken finns några mindre gräsklädda gläntor som kantas av buskar. Närmast infartsvägen finns en öppen gräsyta med två parksoffor. Den södra delen av ytan är bredare och innehåller ett höglänt parti med hällmarkstallskog och klipphöllar. Även här finns flera upptrampade gångstigar som löper genom området.

Värden

Upplevelse: Naturlek, grön oas och promenad.

Kulturhistoriska: Elfvinggården (blåklassat).

Analys

Ytorna erbjuder upplevelsevärden som naturlek och promenad. Naturmarken, med de högstammade tallarna och klipphöllarna utgör grönskande inslag som passar fint in i bebyggelsen. I några av gläntorna finns kvarlämnade privata tillhörigheter, bland annat trädgårdsmöbler. Vegetationen är inom vissa partier tät vilket försämrar siktlinjer och gör det svårtillgängligt. Området saknar tydliga entréer och kan vara svårt att hitta till. Intrycket dras ner av parkmöbler i dåligt skick.



Höglänta partier i Backkrönets södra del.



1. Otillgänglig entré i Lyckolotten, 2. Elfvinggården, 3. Höglänt område i Backkrönet.

Trygghet: Båda områdena har god kontakt mot intilliggande gator och bebyggelse. Belysning finns runt intilliggande gator, men saknas i övrigt.
Tillgänglighet: Områdena innehåller flera nivåskillnader, speciellt vid Backkrönets södra del. Det finns få parksoffor. Gångvägarna består endast av upptrampade gångstigar som är smala och ojämna.



Smal passage med naturmark intill Elfvinggården i Backkrönets norra del.

Mål

Bevara områdets karakteristiska element som består av klipphöllar och högstammade tallar och utveckla områdets rekreativvärden.

Strategi

Förbättra möjligheten till promenad genom att tydliggöra entréerna, främst den norra mot Allévägen, samt gallra närmast de upptrampade stigarna. Håll befintliga gläntor öppna och skapa nya, framförallt inom Lyckolotten, genom gallring. Verka långsiktigt för att upprätthålla en genomgående gångväg mellan Lyckovägen och Runda vägen med tydliga kopplingar mot Lyckolotten i norr och Alviksberget i söder.



Upptrampad gångstig i Lyckolottens norra del.

9. Grönyta vid Alviksskolan

Beskrivning

Parktyp: Park

Karaktär och storlek: Bostadsnära natur, 1.6 ha

Innehåll: Intill Alviksskolan utmed Tranebergsvägen finns ett större grönområde med park- och naturmark. Området omges av flerfamiljshus- och villabebyggelse i norr, Alviksskolan i öster samt trafikleder och verksamhetslokaler i söder. Via Tranebergsvägen har området tre entréer. Mellan entréerna löper en bred gångväg som kantas av belysning. Den södra entrén går via en återvändsgata med en privat parkeringsplats. Entrén utgör av en trappa i granit som kantas av räcken och belysning. Den mellersta entrén går mellan två omgivande flerfamiljshus. Den norra entrén består av en gångväg som löper mellan parken och en brant klippvall i naturmarken intill. Områdets norra och östra del utgörs av kuperad naturmark. Naturmarken består framförallt av blandskog med inslag av hällmarkstallskog. Hällmarkstallskogen är belägen i områdets mest höglänta delar och utgörs av kala klippvallar och tallar. Genom naturmarken löper ett antal upptrampade gångstigar, bland annat en mellan Tranebergsvägen och Alviksskolans skolgård. Områdets södra och västra delar är mer anlagda och består av en öppen klippt gräsyta. Närmast naturmarken i öster finns en backe. I norr finns en grusad bollplan som kantas av höga stängsel och belysningsmaster. Längs bollplanens långsida löper en gångväg som kantas av belysning. Kring bollplanen finns även ett antal parksoffor. Gräsytans norra del ansluter mot den kuperade naturmarken ovan via en gräsklädd backe.

Värden

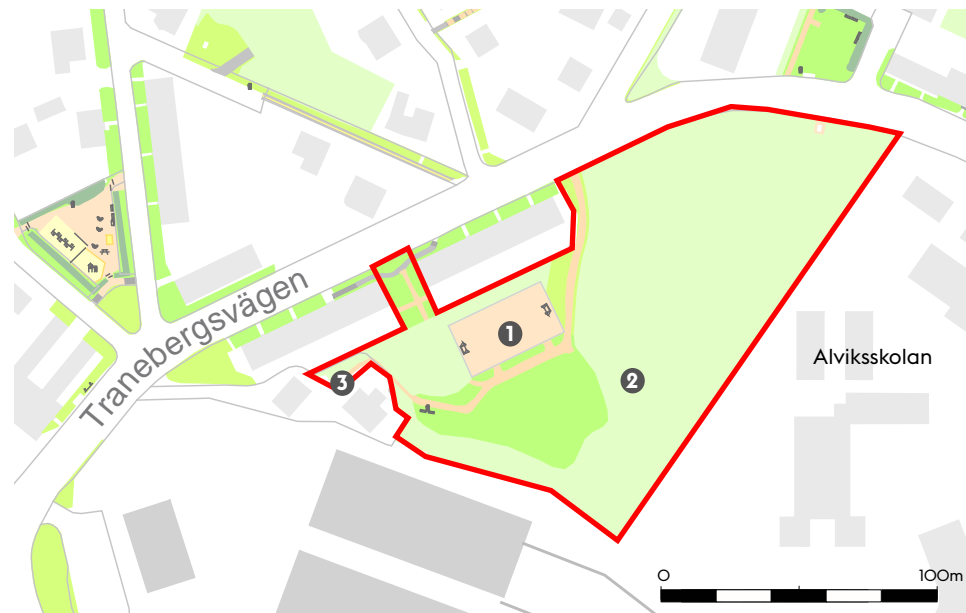
Upplevelse: Naturlek, bollspel, pulkaåkning, grön oas, utsikt och promenad.

Analys

Området erbjuder upplevelsevärden som naturlek och promenad. Från de högsta partierna erbjuds utsikt mot omgivande områden. Backen vid gräsytan används för pulkaåkning. Park- och naturmarken verkar till stor del användas av skolverksamheten och det finns flera spår av naturlek. Området fungerar även som en grön visuell barriär mellan trafiklederna och bostadsområdena och skolverksamheten i norr. Topografin, vegetationen och läget begränsar områdets kontakt med omgivningen. Området är bullerpåverkat av biltrafiken längs



Öppen gräsyta med pulkabacke och bollplan.



1. Bollplan, 2. Pulkabacke, 3. Trappa.

Alviksvägen, Drottningholmsvägen och spårtrafiken. Markskiktet i naturmarken närmast skolan är tunt och slitet till följd av att den används som en del av skolgården. Generellt dras intrycket ner av klotter på såväl träd som öppna klipphöllar. Vid bollplanen dras intrycket ner av ogräs samt sly på stängslet. Samma gäller för gångvägen intill som är igenvuxen och ojämn.

Trygghet: Topografin, vegetationen och områdets läge utmed verksamhetslokaler ger en begränsad kontakt mot intilliggande gator och bostäder. Belysning finns längs gångvägarna.

Tillgänglighet: Området innehåller flera nivåskillnader. Det finns flera parksoffor.

Mål

Bevarade naturvärden och funktion som grönskande barriär mellan områden. Utvecklas till ett inbjudande område med skogskaraktär med aktivitet- och vistelsevärden.

Strategi

Värna om områdets ekologiska värden, grönskande karaktär och funktioner för naturlek. Tydliggör områdets allmänna karaktär genom att tydliggöra gränser och entréer. Sträva på lång sikt efter att återställa naturmarken efter det höga slitaget som skolverksamheten har inneburit. Förbättra intrycket genom öka skötselåtgärderna.



Höglanta partier med tallar och klipphöllar.



Gångväg som löper genom naturmark som utgörs av blandskog.

10. Alviksskälet

Beskrivning

Parktyp: Natur

Karaktär och storlek: Park- och naturstråk, 0.25 ha

Innehåll: Alviksskälet är en mindre yta med kuperad naturmark belägen i ett kvarter i korsningen Alviksvägen och Gustavslundsvägen. I söder ansluter ytan till Ryggåsgatans lekplats och i väster till grönyta utmed Nockebybanan. I övrigt omges ytan av flerfamiljshus och verksamheter.

Naturmarken omges av vegetationsklädda slänter med blandskog och inslag av öppna klipphällar. Genom naturmarken löper en asfalterad gångväg som kantas av räcken och belysning. Ytorna närmast gångvägen består av klippta gräsytor med inslag av buskar. I områdets östra och norra del finns trappor i granit. Intill trappan i norr finns en glänta och en jätteek. Längs Alviksvägen i öster finns en källsortering.

Värden

Upplevelse: Promenad och grön oas.

Ekologiska: Jätteek, ingår i habitatnätverk för eklevande insekter.

Analys

Området verkar framförallt användas som park- och naturstråk för passage. Inom området finns bland annat en jätteek och buskar som gynnar fåglar och eklevande insekter. Parken är bullerpåverkad av biltrafiken längs Alviksvägen, Gustavslundsvägen, Drottningholmsvägen samt spårtrafiken längs Nockebybanan. Områdets fungerar framförallt som en visuell barriär mellan bebyggelsen och trafiklederna.

Trygghet: Topografin, intilliggande trafikleder och vegetationen ger en begränsad kontakt med omgivningen. Belysning finns längs gångvägen.

Tillgänglighet: Området innehåller flera nivåskillnader. Parksoffor saknas.



Asfalterad gångväg kantad av klippta gräsytor, räcken och belysning.



1. Trappor i granit, 2. Jätteek (ungefärligt läge).

Mål

Alviksskälet bevaras som en grönskande passage och visuell barriär mot trafiklederna och blir mer tillgängligt.

Strategi

Håll siktlinjerna längs gångvägarna öppna genom löpande gallring av sly och buskar. Utveckla områdets tillgänglighet genom att komplettera med parksoffor längs gångvägarna och ramper längs trappor.



Jätteek och glänta i parkens norra del.



Trappa i granit i områdets norra del.

11. Alvikstrappan & Alvikstorpet

Historik

Alvikstorpet är en gammal rättarbostad från början av 1800-talet och är det enda som finns kvar av Alviks gård. År 1908 köptes torpet av staden och är idag en keramikverkstad.

Beskrivning

Parktyp: Natur

Karaktär och storlek: Park- och naturstråk, 0,3 ha

Innehåll: Alvikstrappan och Alvikstorpet är en sammanhängande yta som korsas av park- och naturstråk mellan villabebyggelsen i söder och de centrala delarna av Alvik i norr. Områdets östra del ansluter till Alviksberget och tvärbanan vars spår löper in i en tunnel belägen under Alvikstrappan. Området består mestadels av höglänt och skogsklädd naturmark med utblickar ner mot Alvik. Naturmarken innehåller mestadels tät blandskog med inslag av klipphällar. Mellan områdets olika delar löper en upptrampad gångstig.

Mot villorna har området tre entréer, via Runda vägen och Ekstigen. Den östra delen av området utgörs av Alvikstrappan som löper utmed spårvägen ner till Vidängsplan. Trappan innehåller flera trapplopp av granit som kantas av räcken och belysning. Mellan trapploppen finns flera viloplan som består av en asfalterad gångväg. I mellersta delen finns en gångväg som leder in mot Alviksberget i öster. Det finns även en sittrundel i stensmjöl. Sittrundeln innehåller flera parksoffor och kantas av storgatsten. Kring rundeln finns en mindre klippt och öppen gräsyta. Närmast Runda vägen övergår trapporna till en asfalterad gångväg utmed en mur i granit. Naturmarken intill är tät.

Den mellersta delen av området utgörs av en trappa i granit som omges av räcken, belysning och slänter med träd och buskage. Områdets västra del består av öppna och sluttande gräsytor intill Alvikstorpet. På ytorna finns flera högvuxna lövträd och buskar. Genom ytan löper en sluttande asfalterad gångväg som kantas av räcken och belysning. Utmed vägen finns några parksoffor. Både den mellersta och västra delen av området ansluter till en mindre återvändsgata längs Gustavslundsvägen. På andra sidan gatan ligger Biblioteksparken.



Alvikstrappan med utblick mot Alviks tvärbanestation.



1. Alvikstorpet, 2. Alvikstrappan.

Värden

Upplevelse: Naturlek, grön oas och promenad.

Kulturhistoriska: Alvikstorpet.

Ekologiska: Ingår i habitatnätverk för groddjur.

Analys

Ytan erbjuder upplevelsevärden som naturlek och promenad. Torpet och verksamheten lockar besökare samt bidrar med kulturhistoriska och kulturella värden. Området fungerar som en grön passage mellan bostadsområdena och tunnelbanestationen. Det är därmed viktigt att områdets öppna karaktär med goda siktlinjer bevaras. Området har en god koppling mot Alviksberget i öster. Bebyggelsen närmast Gustavslundsvägen fungerar som en visuell bullermässig barriär, men ytans centrala placering innebär ett trafikerat och bullrigt läge av bil- och spårtrafik. Från områdets östra del finns goda utblickar mot de centrala delarna av Alvik. Området mellan Alvikstorpet och Alvikstrappan är igenvuxet och saknar upptrampad gångstig.

Trygghet: Ytorna har god kontakt mot intilliggande gator och bebyggelse.

Belysning finns längs gångvägarna.

Tillgänglighet: Området innehåller flera nivåskillnader som tas upp av trappor och en sluttande gångväg. Det finns flera parksoffor.

Mål

Bevarad grön karaktär med kulturhistoriska värden med ökade rekreativa värden.

Strategi

Värna om områdets funktion som grön passage mellan olika områden. Tydliggör torpets kulturhistoriska värde genom att sätta upp informationsskyltar. Värna om områdets utblickar mot Alviks centrala delar genom att gallra sly närmast Runda vägen i den östra delen. Se över möjligheten att skapa en gångväg mellan Alvikstorpet och Alvikstrappan.



Öppna sluttande gräsytor kring Alvikstorpet.



Asfalterad gångväg kantad av belysning intill Alvikstorpet.

12. Grönyta utmed Nockebybanan

Beskrivning

Parktyp: Natur

Karaktär och storlek: Övrig parkyta, 0.56 ha

Innehåll: Utmed Nockebybanan och tunnelbanespåren finns en långsträckt gräsyta som omges av villabebyggelse, flerfamiljshus och verksamheter. I öster gränsar ytan till Ryggåsgatans lekplats och i väster till Timmerfallet. Ytan kantas av gräsklädda slänter med träd och buskar.

Den södra delen gränsar mot ett flerfamiljshus och en parkering. Närmast denna finns en björkdunge. I den mellersta delen är ytan smalast och korsas av en gång- och cykelväg mellan Ryggåsgatan och Timmervägen. Den norra delen gränsar till tunnelbanans spårväg. Närmast spåren finns en dunge lövträd som består av ek och lönn. Öster om dungen finns ett parti med sluttande naturmark med inslag av tallar.

Värden

Ekologiska: Ingår i habitatnätverk för eklevande insekter.

Upplevelse: Grön oas.

Analys

Området fungerar framförallt som ett grönskande inslag utmed spårvägarna. Gång- och cykelvägen samt tunneln i områdets mellersta del fungerar som passage och pendlingsstråk för flera gång- och cykeltrafikanter mellan bostadsområdena i väster och de större trafiklederna i öster. Den öppna gräsytan inbjuder till spontanidrott och flexibla aktiviteter. Inom området finns bland annat buskar som gynnar fågellivet. Ytan är bullerpåverkad av biltrafiken längs Alviksvägen, Drottningholmsvägen och spårtrafiken. Inom ytan finns kvarlämnade privata trädgårdsmöbler.



Gräsklädda slänter kantas av buskar.



1. Dunge med lövträd, 2. Asfalterad gång- och cykelväg, 3. Björkdunge.

Mål

Bevara områdets funktion som grönskande inslag samt passage med utvecklade ekologiska värden.

Strategi

Löpande skötsel och underhåll för att bevara siktlinjer längs pendlingsstråket och tunneln. Se över möjligheten att omvandla delar av gräsytor till ängsytor samt att utveckla gångväg genom områdets södra del.



Gräsklädda slänter på ömse sidor av gång- och cykelväg.



Träddunge med lövträd närmast tunnelbanans spår.

13. Förgårdsmark & impediment Alvik

Historik

Förgårdsmarken i Alvik har, liksom bebyggelsen, formats under olika tidsepoker. Villabebyggelsen närmast Äppelviken, är den äldsta delen och uppfördes i samband med trädgårdsstaden under 1910-talet. Under 1920-talet uppfördes ett antal flerfamiljshus, bland annat längs Alviksvägen. Kring 1930-1940 uppfördes smalhus för pensionärer samt kollektivhuset Elfvinggården vid Runda vägen. Under 1990-talet uppfördes kontorsbebyggelse invid Alviks strand och de centrala delarna av Alvik. År 2015 uppfördes Alviks torn, ett flerfamiljshus och skulpturalt landmärke med 18-våningar. Förgårdsmarkens storlek, innehåll och karaktärer varierar med bebyggelsen.

Beskrivning

Parktyp: Annan grönyta

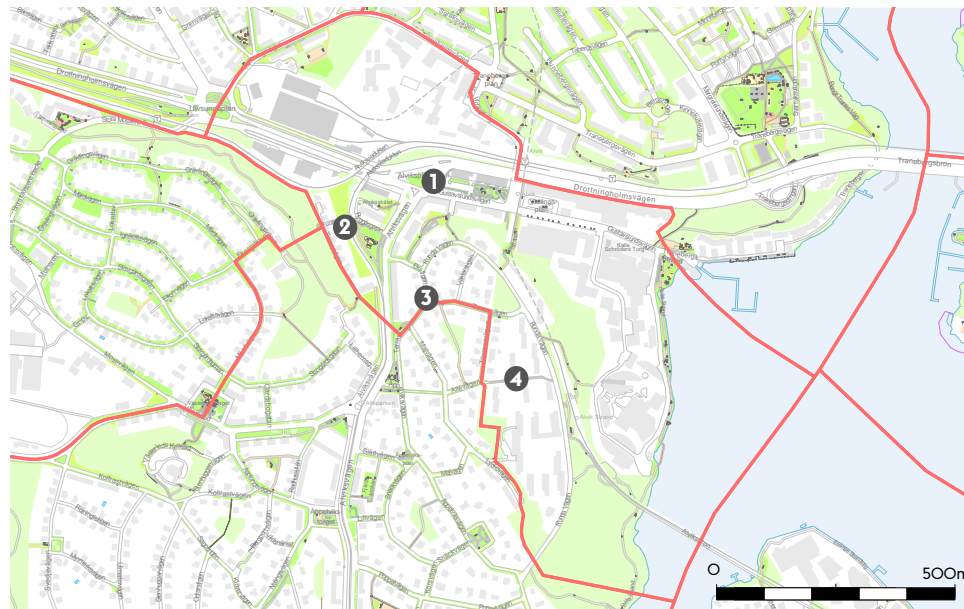
Karaktär: Parkgata och grönskande gaturum

Innehåll: Förgårdsmarken består till stor del av remsor med gräsytor längs ömse sidor om gatan kring bostadsbebyggelsen. På gräsyterna växer flera buskar, barr- och eller lövträd i olika åldrar. Det finns även flera parksoffor. Remsorna är smala i bredd, cirka 1-2 meter. Mellan bostadshusen och gatorna löper entréer i form av gångvägar samt infartsvägar för bilar. Närmast bostadsgårdarna och trädgårdarna avgränsas ytorna med olika typer av staket och häckar.

Området innehåller framförallt tre huvudgator, Drottningholmsvägen, Alviksvägen och Gustavslundsvägen. I korsningen Drottningholmsvägen-Gustavslundsvägen är Alviksplan belägen. Planen är en sluttande gräsyta som omges av en stödmur i corténstål mot intilliggande vägar. Mellan planen och Biblioteksparken i öster finns smala grönytor kring en parkeringsplats. Närmast verksamheten finns en gräsyta med en högvuxen alm. Intill ytan finns ett antal parksoffor. Utmed byggnadens fasad och längs Gustavslundsvägen finns häckbuskage. Närmast fasaden utgörs denna av praktspirea och närmast gatan av avenbok. Längs Alviksvägen finns trädtrader med lindar. Vid korsningen Alviksvägen-Lillvägen är förgårdsmarken bredare och utgörs av öppna klippta gräsytor. I ena delen innehåller ytan en parksoffa och kantas av häckar. I andra delen finns två trädtrader som består av lindar.



Alviksplan, en trafikplats med corténstål och gräsytor.



1. Alviksplan, 2. Askungegränd, 3. Terrassvägen-Ekstigen, 4. Allévägen- Runda vägen.

Analys

De slingrande gatorna kantade av grönskande förgårdsmark är karakteristiska element för området och trädgårdsstaden. Ytorna och vegetationen tydliggör gaturummet och sätter stor prägel på det offentliga rummet. Träden ger volym och karaktär till gatorna samtidigt som de bidrar med skugga. De öppna gräsytorna håller viktiga siktlinjer öppna och släpper in ljus i gaturummet. Tillsammans med villorna bidrar förgårdsmarken till att ge gatorna tydliga egna karaktärer. Ytorna fungerar som en övergångszon mellan den offentliga och privata miljön. De fungerar även som en plats för möten mellan de boende.

Invid flera av villorna verkar förgårdsmarken till viss del skötas av de boende i form av gräsklippning, plantering och beskärning av träd och buskar. Inom vissa delar används förgårdsmarken som parkering, där de boende utökat och asfalterat infartsvägen för bil.



Förgårdsmark med smala gräsytor längs Runda vägen.

Mål

Förgårdsmarkens rumsbildande och kulturhistoriska värden bevaras. Verka långsiktigt för att bevara ytornas ursprungliga karaktär och funktion som förgårdsmark framför andra intressen som fler infartsparkeringar.

Strategi

Värna om siktlinjer genom att beskära träd och buskar i korsningar samt mellan gator och gångbanor.

Trädbeståndet vårdas och förnygras vid behov. Detta sker genom långsiktig förvaltning av träd och alléer så att gatornas olika karaktärer bevaras även då gamla träd behövs bytas ut. Värna om och underhåll variationen av träddarter och se över möjligheten att upprätta ett trädvårdsprogram.

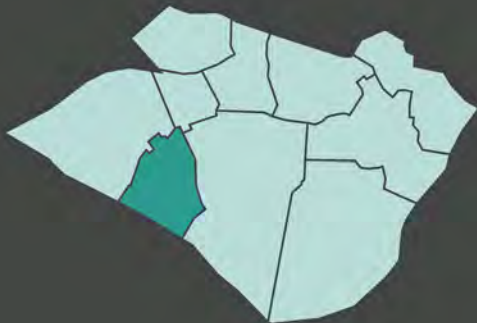


Trappa mellan Terrassvägen och Ekstigen.

Högländet



Höglandet



Beskrivning

Höglandet tillhörde tidigare stadsdelsområdet Ålsten. Vid bebyggelsen av Ålsten fann man att stadsdelen var oproportionerligt stor jämfört med de övriga i Bromma och beslöt därför att dela området i två delar. Östra delen behöll namnet Ålsten och den västra fick namnet Höglandet, ursprungligen på grund av de stora höjdskillnader som råder i området. Till skillnad från många andra delar av Stockholm finns det inga registrerade fornlämningar i Höglandet. Det finns heller inga värdefulla kulturmiljöer utpekade. Bebyggelsen i Höglandet härstammar främst från 1920-30-talet och består huvudsakligen av större villor i kuperad terräng. Majoriteten av Höglandets strandlinje är inte tillgänglig för allmänheten och utgörs av branta klippor ned mot vattnet. Grönstrukturen karaktäriseras främst av trädgårdsytor med ett fåtal insprängda partier av hällmarkskog mellan villorna.

Antal invånare: 1479

Yta: ca 52 ha

Terräng: Kuperad

Platser

- Kvarterspark**
1. Tunadalen

- Kaj- och strandpark**
2. Naturmark vid Grönviksvägen

- Torg- och parktorg**
3. Höglandstorget

- Fickpark**
4. Jungfruparken

- Bostadsnära natur**
5. Farsen och Melodramen
6. Thalialunden
7. Anekdoten

- Park- och naturstråk**
8. Pinden & Grönviksskälet
9. Skaldestycket

- Parkgata och grönskande gaturum**
10. Förgårdsmark & impediment Höglandet*

* Endast färgmarkering, saknar numrering i karta

Nockebyskogen
presenteras inom Nockeby

Strandpark vid Folkaredalen
presenteras inom Nockeby

Höglandsparken presenteras
inom Ålsten

Varvsängen presenteras
inom Ålsten



0 250 m
Skala 1: 6000 (A4)

1. Tunadalen

Beskrivning

Parktyp: Natur

Karaktär och storlek: Kvarterspark, 2.8 ha.

Innehåll: Tunadalen är ett långsmalt grönområde mellan Författarvägen och Nockebyvägen. Området omges av villabebyggelse, flerfamiljshus och en förskoleverksamhet. Området består till stora delar av kuperad mark med blandskog och hällmark med tallar.

Vid Nockebyvägen finns en grusad bollplan med stängsel på tre sidor. Strax intill finns en mindre inhägnad lekplats för småbarnslek bestående av ett gungdjur, sandlåda och två parksoffor. Genom området löper en gångstig från Nockebyvägen vid Sollerövägen till bollplanen och vidare över stenhällar fram till Nockebyvägen vid Djuravägen. Längs Nockebyvägen hålls skogsbrynet öppet med buskar, klippt gräs och en parksoffa.

Värden

Upplevelse: Bollspel, lekplats, naturlek, picknick/ solbad, grillning, promenad, rofylldhet, grön oas, skridsko och sitta i solen.

Ekologiska: Ingår i habitatnätverk för barrskogsfåglar.

Analys

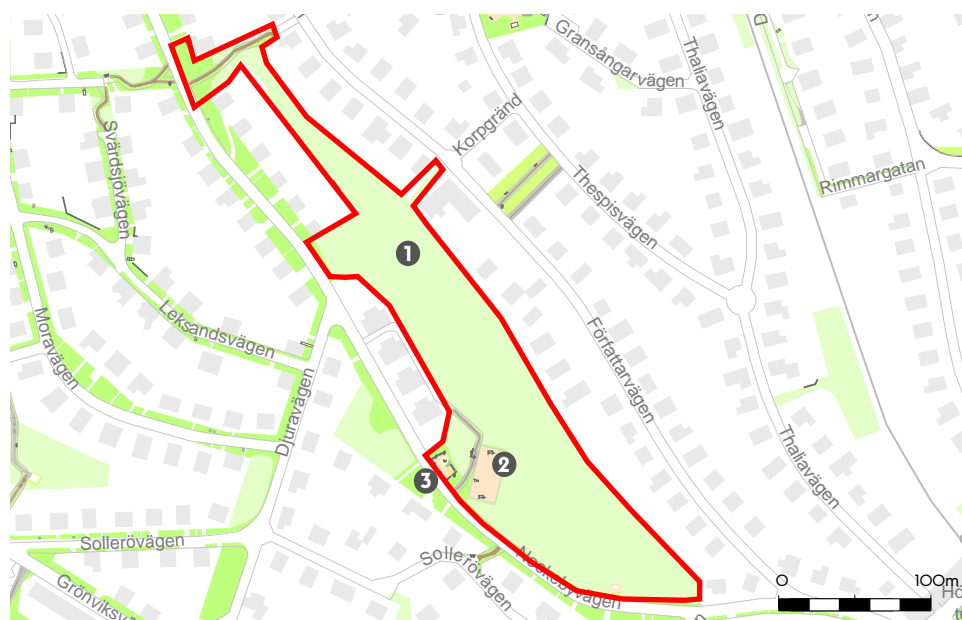
I söder finns en välanvänd promenadstig. Den norra delen är mer svårtillgänglig och vild. Förskolan vid Författarvägen har en del av stenhällarna på sin tomt och kan på så vis nå upp på berghällerna från öster. Lekplatsen ger ett slitet intryck och är delvis igenvuxen. Lekvärderna är mycket begränsade och det finns inga ytor för friare lek. Den asfalterade gångvägen förbi bollplanen riskerar att leda besökare in på kvartersmark. Under vinterhalvåret spolas bollplanen och utgör en mindre isbana som används för skridskoåkning.

Trygghet: Den välskötta skogsbrynet längs Nockebyvägen bidrar till uppsikt längs gatan kvällstid.

Tillgänglighet: Bollplanen och lekplatsen kan nås på ett enkelt sätt medan resten av parken har begränsad tillgänglighet.



Bollplan med gångväg och parksoffor längs Nockebyvägen.



1. Berghällar på höjden bakom förskolan, 2. Bollplan, 3. Liten lekplats.

Mål

Tunadalens naturvärden bevaras och rekreativa värden utvecklas.

Strategi

Skötsel genom löpande röjning för att hålla öppen sikt kring bollplan, promenadstig genom skogen och längs Nockebyvägen i områdets södra del. Lekplatsen behöver rustas upp om det inte bedöms att den kan tas bort helt.



Lekplats vid Nockebyvägen med ett gungdjur, sandlek och två parksoffor.



Öppna ytor och parksoffa där skogsbrynet möter Nockebyvägen i områdets södra del.

2. Naturmark vid Grönviksvägen

Beskrivning

Parktyp: Natur

Karaktär och storlek: Kaj- och strandpark, 1.8 ha (1.5 resp. 0.3 ha)

Innehåll: Djävulsklippan är tre separata områden med naturmark vid Grönviksvägen och vattnet. I väster ansluter området till Folkaredalens strandpark. Ytorna stupar brant ner mot vattnet. Naturen utgörs av kala klippor och karg växtlighet men övergår längre upp mot land till blandskog. Den södra delen består av svårtillgängliga klippor ner mot vattnet. Den mellersta delen består av en liten entréplats med en gångstig i stensmjöl som leder fram till platsen med öppna klipphöllar. Ett skyddsstaket finns anlagt en bit ner i branten mot vattnet. Den norra delen är belägen på andra sidan om Grönviksvägen. Här fortsätter naturmarken i en dramatisk landform som bara kan nås från Äppelbovägen. På höjden finns en utsiktsplats omgiven av klipphöllar med utblick mot Mälaren.

Värden

Upplevelse: Naturlek, picknick/ solbad, rofylldhet, sitta i solen, utsikt, vattenkontakt och naturupplevelse/vild natur.

Ekologiska: Ingår i habitatnätverk för barrskogsfåglar

Analys

Områdets viktigaste tillgång är det dramatiska landskapet och utsikten över Mälaren. Höga berghällar som stupar ner till Mälaren som är ett tydligt exempel på Mälardalens sprickdalslandskap. Det avskilda läget och bristen på förbindelser med andra promenadstråk gör att platserna inte verkar särskilt välbesökta.

Trygghet: Belysning saknas vilket är bra för att inte dra till sig besökare kvällstid. Det är viktigt att hålla området öppet och fritt från skräp för att det inte ska bli otrött.

Tillgänglighet: Den kuperade marken ger begränsad framkomlighet utanför de anlagda gångvägarna.



Branta hållar med utsikt över vattnet.



1. Utsiktsplats vid Äppelbovägen, 2. Utsiktsplats i den mellersta delen, 3. Klippor nedanför villatomterna vid Grönviksvägen.

Mål

Områdets dramatiska karaktär med utblickar mot vattnet bevaras.

Strategi

Skötsel genom löpande röjning för att hålla en öppen karaktär kring gångvägar och på klippställarna. Skyddsstängsel i branten behöver löpande inventering.



Höjden ovanför Grönviksvägen som nås från Äppelbovägen.



Den branta naturmarken vid Grönviksvägen och Orevägen.

3. Höglandstorget

Historik

Höglandstorget byggdes på 1920-talet och 1926 byggdes spårvagnshållplatsen intill torget. Foton från 1930 visar en rektangulär gräsyta avgränsad av ett räcke. I kanten av gräsytan står ett antal små oxlar. 2015 togs de ursprungliga oxlarna ner och ersattes av nya.

I torgets norra del finns biografen Höglandsbio som byggdes år 1936 som annex och samlingshall till Höglandsskolan. Under dagtid användes lokalen som scen för teater och aula av skolverksamheten och under kvällstid användes lokalen som biograf med föreställningar för allmänheten. Intäkterna från biografverksamheten gick till finansieringen av skolbygget.

Beskrivning

Parktyp: Annan grönyta

Karaktär och storlek: Torg- och parktorg, 0,2 ha

Innehåll: Höglandstorget är ett grönskande och långsträckt parktorg belägen mellan Nockebyvägen och Skaldevägen. Torget har en tydlig rektangulär form och är omgiven av enhetliga 3-våningshus från 1920-talet längs parkens långsidor. I några av bottenvåningarna finns verksamheter i form av ett café och Höglandsbiografen. I fonden mot nordost ligger Höglandsskolan på en höjd. Parktorget består till största delen av klippta gräsytor som korsas av grusade gångvägar. Gräsytan omges av en rad med unga oxlar. Parktorgets mellersta del korsas av Nockebybanan. Hållplatserna är belägna strax intill torget och fungerar som målpunkter. Ett antal parksoffor finns längs gångvägarna och en bouleplan är nyligen anlagd på platsen. I sydväst avslutas torget med parkeringsplatser.

Värden

Upplevelse: Promenad, bollek, sitta i solen och grön oas.

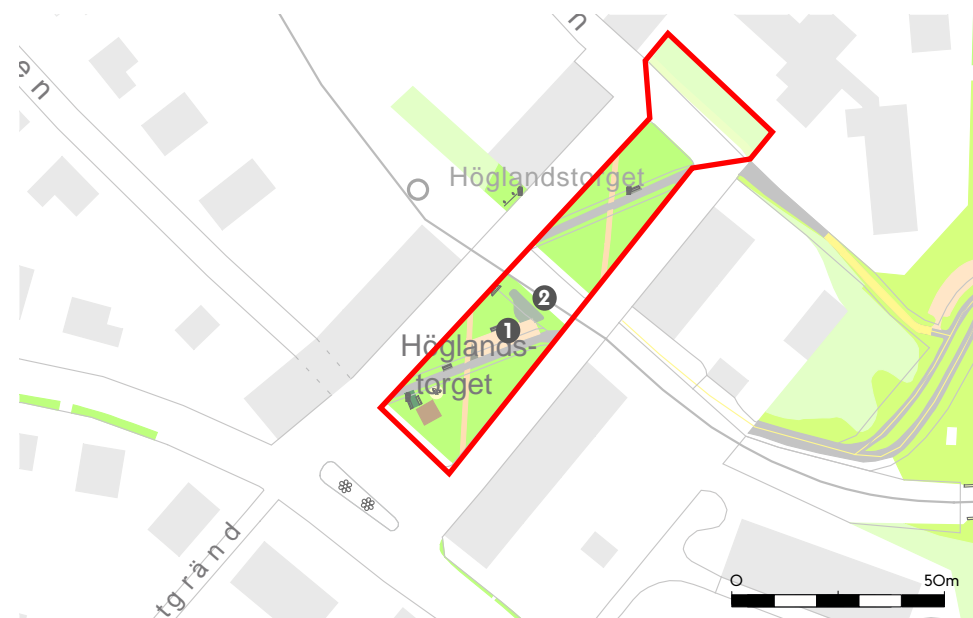
Kulturhistoriska: En väl sammanhållen miljö med flerfamiljshus från 1920-talet. Höglandsbiografen från 1930-talet.

Analys

Trots sin tidstypiska gestaltning och omgivande 1920-talsbyggnader är Höglandstorget ingen riktigt trivsamt plats. Det finns få butiker i bottenvåningarna



Höglandstorget från nordost.



1. Boulebana, 2. Nockebybanans sträckning.

vilket gör att förutom de som ska till spårvagnshållplatserna inte blir så många som rör sig på torget. Eftersom det saknas butiker och uteserveringar som ger liv till platsen uppfattas den som ödslig med sina stora gräsytor. Detta förstärks av att träden nyligen är utbytta och ganska små.

Trygghet: Belysning finns längs intilliggande gator.

Tillgänglighet: Torget innehåller få nivåskillnader och gångvägarna består av hårt packat stenmjöl. Det finns flera parksoffor.



Högländstorget från sydväst. I bakgrunden syns en bouleplan.

Mål

Bevara Högländstorgets kulturhistoriska värden och utveckla dess funktion som mötesplats med prydnads- och vistelsevärden.

Strategi

Se över och förstärk parktorgets rumslighet genom att tillföra planteringar. Komplettera parktorgets vistelsevärden genom att se över möjligheten att tillföra blomprakt och lekvärden.



Högländsskolan på höjden.

4. Jungfruparken

Beskrivning

Parktyp: Park

Karaktär och storlek: Fickpark, 0.25 ha.

Innehåll: Vid Strandbackens slut finns en mindre fickpark, kallad Jungfruparken. Parken gränsar till vattnet och omges av villabebyggelse. Parken består av en grusyta och en kalkstenstrappa som leder ner mot vattnet, omgiven av syrén- och perennplanteringar. Vid strandkanten finns två pilträdd som inramar parken mot vattnet. I parkens mitt finns ett konstverk i form av en skulptur ”Kvinnofigur” av Nils Möllerberg från år 1954. Nedanför kajen finns en mindre brygga med badtrappa.

Värden

Upplevelse: Grön oas, rofylldhet, blomprakt, sitta i solen, utsikt och vattenkontakt.

Kulturhistoriska: Den lilla fickparken har ett värde som för området tidstypisk fickpark.

Analys

Jungfruparken sköts av Jungfruparkens trädgårdsförening. Trappan ingår dock i kommunens skötsel.

Trygghet: Parken har en privat karaktär och saknar belysning.

Tillgänglighet: Parken kan endast nås med trappa utan trappräcke och har därmed en begränsad tillgänglighet.

Mål

Jungfruparken bevaras som en unik och tidstypisk fickpark och blir mer tillgängligt.

Strategi

För att göra parken mer tillgänglig kan trappan ges räcken och möjligheten för ramp undersökas.



Jungfruparken med statyn Kvinnofigur i parkens mitt.



1. Trappa med planteringar, 2. Skulptur med grusyta och sittplatser.

5. Farsen & Melodramen

Beskrivning

Parktyp: Natur

Karaktär och storlek: Bostadsnära natur, 0,7 ha

Innehåll: Farsen och Melodramen är två separata naturområden belägna på ömse sidor av Thaliavägen. Områdena omges av villabebyggelse. Den västra delen innehåller en öppen del som innehåller en mindre lekplats med sandlåda närmast Thespiavägen. I ena kanten av parken finns en elnätstation. En lång trappa med en gångstig leder vidare in i parken och upp till Gransångarvägen som nås via en öppning i en stenmur. I övrigt består den västra delen av berghällar och tätare vegetation. Den östra delen består av naturmark längs Nockebybanan.

Värden

Upplevelse: Grön oas, rofylldhet, lekplats, naturlek, picknick/ solbad, promenad och sitta i solen.

Ekologiska: Ingår i habitatnätverk för barrskogsfåglar.

Analys

I närheten av Thespiavägen är parken välskött och öppen till sin karaktär. Sättningar och tjälskador på asfalt på gångstigen nedanför trappan upp till Gransångarvägen vilket drar ner intrycket. Delar av området har berghällar och är igenvuxen vilket gör den svårtillgänglig från Thaliavägen. Den östra delen är svår att nå och hålls endast öppen närmast vägen. Belysning saknas och de öppna delarna av parken används dagtid. Andra delar har ett naturvärde och kan användas för naturlek.

Mål

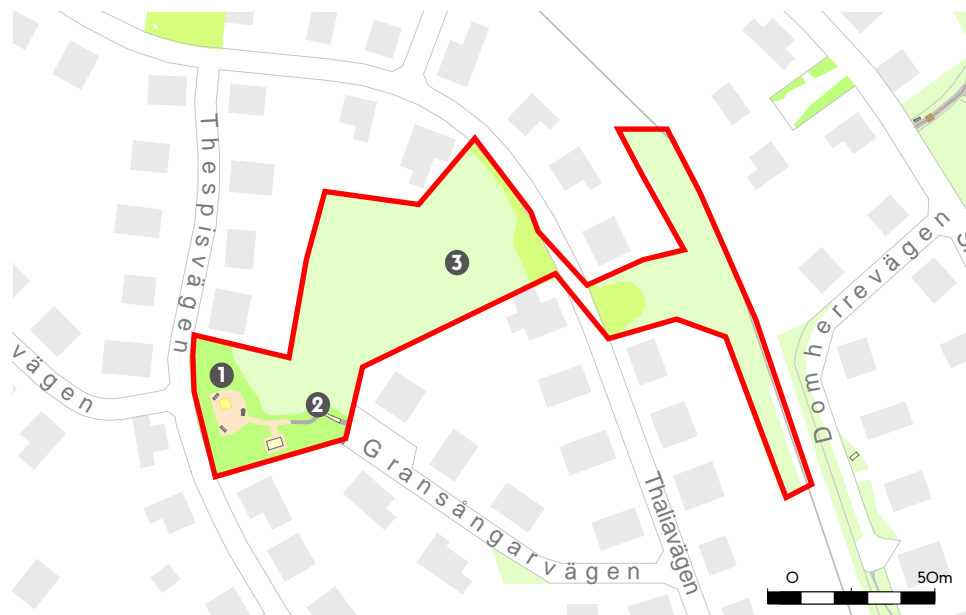
Bevara områdenas naturkaraktär med inslag av öppna parkrum med fler lekvärden.

Strategi

Löpande skötsel och underhåll med röjning kring gångväg och trappa. Parkens öppna del kan utvecklas med fler lekmöjligheter och sandlek.



Farsens öppna parkyta med sandlåda sedd från Thespiavägen.



1. Öppen gräsyta med sittplatser och sandlåda, 2. Trappa, 3. Naturmark.

6. Thalialunden

Beskrivning

Parktyp: Natur

Karaktär och storlek: Bostadsnära natur, 0,23 ha

Innehåll: Thalialunden är en mindre yta med naturmark belägen mellan Nockebybanan och villabebyggelse längs Thaliavägen. Den består av ängsytor och yngre bestånd av björk och tall. En yta närmast Thaliavägen hålls öppen med klippt gräs.

Värden

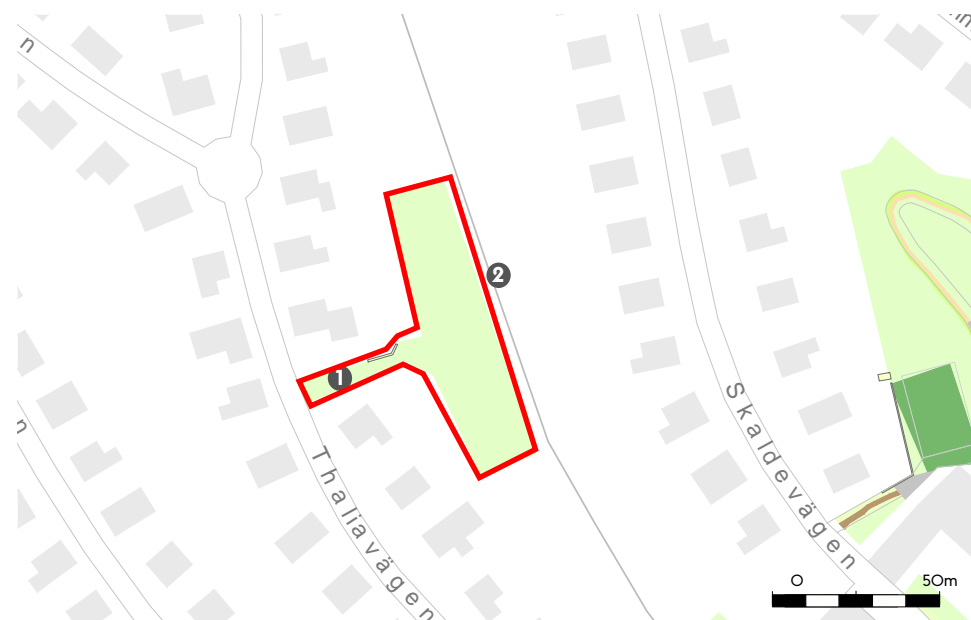
Upplevelse: Grön oas.

Analys

Parken är inte tillgänglig för allmänheten med några gångstigar och det finns bara en anslutningspunkt. Parken kan ha ett värde genom att bidra till den övergripande gröna karaktären i området, men den bedöms inte ha några större ekologiska värden.



Thalialunden sedd från Thaliavägen.



1. Anslutningen till grönytan från Thaliavägen 2. Nockebybanan.

Mål

Thalialundens naturkaraktär bevaras.

Strategi

Löpande skötsel och underhåll för att hålla parken öppen vid Thaliavägen, och löpande inventering av trädens vitalitet så att de inte utgör någon fara för angränsande fastigheter.

7. Anekdoten

Beskrivning

Parktyp: Park

Karaktär och storlek: Bostadsnära natur, 0.15 ha

Innehåll: Anekdoten är en mindre yta med park som korsas av en asfalterad gångväg mellan Thespisvägen med Författarvägen. Här finns flera stora träd, buskar, klippta gräsytor och två parksoffor. Ett övergångsställe leder över till förskolan vid Författarvägen. I ytans östra del finns en smal angöringsdel.

Värden

Upplevelse: Grön oas, promenad och sitta i solen.

Analys

Parken ger ett ordnat och välskött intryck. Den lilla parken bidrar till områdets övergripande gröna karaktär.

Trygghet: Belysning saknas, men ytan har en öppen karaktär med siktlinjer och en god kontakt till intilliggande gator.

Tillgänglighet: Parken innehåller få nivåskillnader. Gångvägen är bred, asfalterad och kantas av parksoffor.

Mål

Anekdoten bevaras som grönskande passage.

Strategi

Löpande skötsel och underhåll.



Asfalterad gångväg mellan Thespisvägen och Författarvägen.



1. Asfalterad gångväg, 2. Smal angöringsdel, 3. Övergångsställe.

8. Pinden & Grönviksskälet

Beskrivning

Parktyp: Natur

Karaktär och storlek: Park- och naturstråk, 0.5 ha.

Innehåll: Pinden och Grönviksskälet är två kuperade naturområden som sträcker sig mellan höjden vid Vinghästvägen ner till vägskälet där Nockebyvägen övergår i Alviksvägen och möter Grönviksvägen. I öster ansluter området till Höglandsparken på andra sidan Nockebyvägen. Områdena knyts samman av en asfalterad gångväg och trappor. Pinden är den västra delen och består av bergghallar med tall, ek, rosbuskar och delar med sly och måbär. Flera trappor och en smal asfalterad gångväg leder runt parken till platser med parksoffor och utblickar över Mälaren. Närmast entrén vid Vinghästvägen finns en mur i natursten. Den östra delen, Grönviksskälet, innehåller öppen park med klippt gräs och höga träd som ek och avenbok. Genom ytan löper en asfalterad gångväg med belysning och två parksoffor med utblick mot Grönviksvägen.

Värden

Upplevelse: Grön oas. promenad, rofylldhet, sitta i solen och utsikt.

Analys

Ytorna är grönskande inslag i gaturummet och erbjuder upplevelsevärden som naturlek och promenad för de boende i närområdet. Naturmarken är även ett ekologisk värdefullt inslag i området med bland annat tallar och buskar som gynnar fågellivet. Pinden och Grönviksskälet har ett fint läge nära vattnet och erbjuder en alternativ gångväg mellan Ålsten och Höglandet. Särskilt Pinden ger ett slitet och igenvuxet intryck. Intrycket dras ner av dåligt skick på trappor och asfaltytor samt nedklottrade parkmöbler.

Mål

Områdena bevaras som grönskande park- och naturstråk med gångvägar, trappor och sittplatser med utblickar.

Strategi

Skötsel genom löpande röjning för att hålla en öppen karaktär kring gångvägar. Trappor och gångvägar med asfalt rustas upp.



Grönviksskälet med asfalterad gångväg med belysning, öppna ytor och träd.



1. Entré med stenmur, 2. Parksoffor med utblick, 3. Öppen park med stora träd.

9. Skaldestycket

Beskrivning

Parktyp: Natur

Karaktär och storlek: Park- och naturstråk, 0.52 ha

Innehåll: Skaldestycket är en mindre park belägen mellan Djupdalsvägen och Skaldevägen. I söder gränsar parken till Höglandsskolan. Närmast skolan finns en mindre inhägnad konstgräsplan. Närmast Skaldevägen intill finns en längre trappa med två viloplan och en barnvagnsram. Utöver bollplanen består parken till stora delar av hållmark med uppvuxna tallar och en del andra arter som gran och asp. En mindre gångstig i stenmjöl leder runt parken och ansluter till Djupdalsvägen.

Värden

Upplevelse: Grön oas. bollek, naturlek och promenad.

Analys

Parken används för hundrastning och som passage mellan bostäderna, skolan och Nockebybanan. Parken har även betydelse för Höglandsskolan som i princip saknar skolgård. Intrycket dras ner av entrén och slitna cykelställ vid Djupdalsvägen.

Trygghet: Belysning saknas längs gångvägar och trappor.

Tillgänglighet: Parken kan nå relativt plant från Djupdalsvägen och från skolans norrsida, men tillgängligheten är begränsad.

Mål

Skaldestycket bevaras som bostadsnära natur med plats för bollek.

Strategi

Löpande skötsel för att behålla parkens öppna karaktär och underhåll av bollplanen. Se över möjligheten att byta ut eller ta bort cykelställen vid Djupdalsvägen.



Bollplan närmast Höglandsskolan.



1. Trappa från Skaldevägen, 2. Bollplan, 3. Entré från Djupdalsvägen.

10. Förgårdsmark & impediment Höglandet

Historik

Förgårdsmarken inom Höglandet har formats i takt med bebyggelsen under olika tidsepoker. Förgårdsmarken bidrar till stadsdelens gröna karaktär och utgör en viktig del av 1930-talets stadsplanering. I en slående motsats till angränsande Nockeby, planerades de flesta gator inom Höglandet utan allmän förgårdsmark.

Beskrivning

Parktyp: Annan grönyta

Karaktär: Parkgata och grönskande gaturum

Innehåll: I korsningen Orevägen och Grönviksvägen finns en liten kil med förgårdsmark bestående av en tall, en ek och klippt gräs. Smala remsor naturmark finns längs Nockebyvägen vid Våmhusvägen och nere vid Djupdalsvägen. Längs Djupdalsvägen söder om Västerled finns gångvägar och smala grönremsor på ömse sidor av vägen. Delar av sträckan har stora och medelstora lönnar som gatuträd. Här finns också fyra stickvägar som används för att nå villorna i mitten av kvarteret Visan. Här finns smala grönytor med parkmark i form av klippt gräs och äldre och nyplanterade björkar. I förlängningen av Torsångsvägen finns en del parkmark med en grusyta och fram till båtbyggnen som sköts i Idrottsförvaltningens regi.

Analys

Förgårdsmarken bidrar till stadsdelens gröna karaktär med inslag av natur och gatuträd. Lönnallén längs Djupdalsvägen tycks vara i dåligt skick och gatuträd saknas inom vissa partier.

Mål

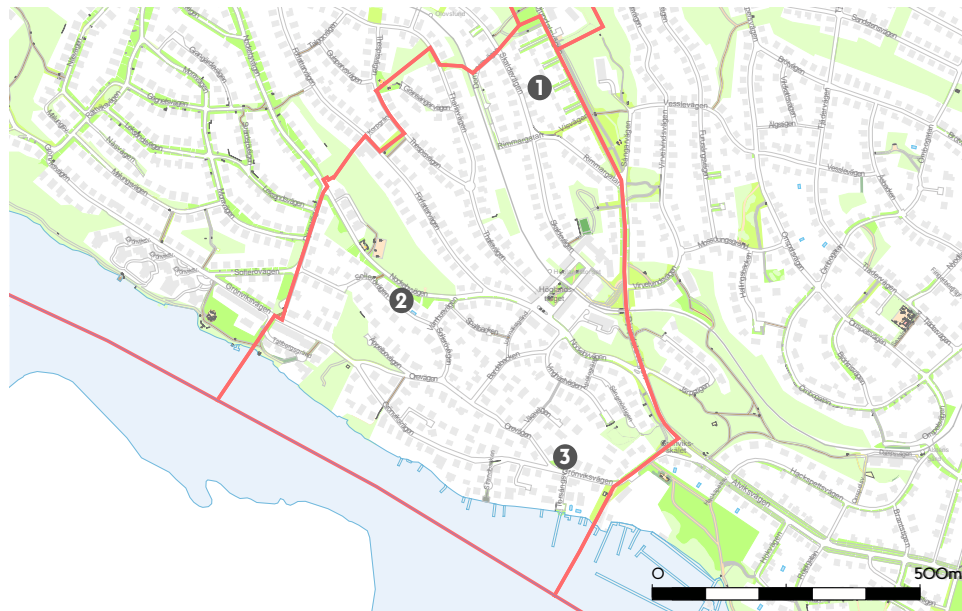
Bevara nuvarande karaktär och värna om siktlinjer.

Strategi

Löpande beskärning av träd och buskar i korsningar. Trädbeståndet vårdas och förnygras vid behov.



Förgårdsmark vid Orevägen och Grönviksvägen.

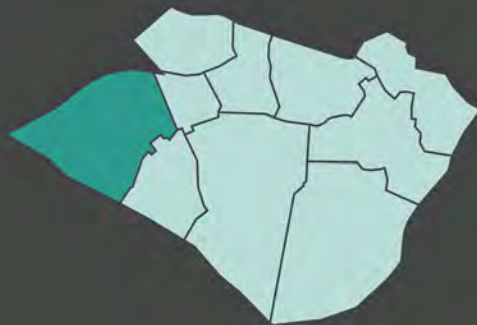


1. Stickvägar från Djupdalsvägen med gräs och björk i kv. Visan, 2. Förgårdsmark längs Nockebyvägen, 3. Liten kil med förgårdsmark vid Orevägen/ Grönviksvägen.

Nockeby



Nockeby



Beskrivning

Nockeby omnämns första gången på 1400-talet, och då som Nokkaby och tros ha fått sitt namn efter en person vid namn Nokke. De registrerade fornlämningar som finns i Nockeby är bland annat en milsten vid Drottningholmsvägen, samt en rest av gamla vägen. Stadsdelsområdet började bebyggas med villor och hyreshus på 1930-talet. Hyreshusen är belägna vid Nockeby Torg och Brålunden som båda pekas ut som värdefulla kulturmiljöer i Stockholm grönstrukturkarta. Bebyggelsekaraktären är trädgårdsstad och är övergripande gles. Grönstrukturen karaktäriseras av sammanhängande naturmark som sträcker sig mot Mälaren och fungerar som spridningskorridorer.

Antal invånare: 3049

Yta: ca 120 ha

Terräng: Kuperad

Platser

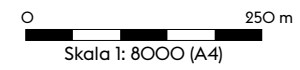
- **Kvarterspark**
 1. Brålunden
 2. Sigurdsvägen & Skaldevägen
- **Kaj- och strandpark**
 3. Folkaredalens strandpark
- **Torg- och torgpark**
 4. Nockeby torg
- **Mindre natur- och friluftsområde**
 5. Folkaredalen
 6. Nockebyskogen
- **Bostadsnära natur**
 7. Natur Brålunden
 8. Malugnskroken
 9. Säfsen
 10. Natur Kung Atles väg
 11. Natur Myten
 12. Natur Psalmen
 13. Prologen
- **Park- och naturstråk**
 14. S:ta Birgitta kyrka & Nockeby station
 15. Natur Novellen
- **Parkgata och grönskande gaturum**
 16. Förgårdsmark & impediment Nockeby*

* Endast färgmarkering, saknar numrering i karta



Farsen och Melodramen
presenteras inom Höglandet

Tunadalen presenteras
inom Höglandet



1. Brålunden

Beskrivning

Parktyp: Park

Karaktär och storlek: Kvarterspark, 0.9 ha

Innehåll: Brålunden är en park med inslag av naturmark omgiven av en kvartersgata och flerbostadshus från 1930-talet. Parken är belägen i förlängningen av Nockeby torg. Här finns ytor av klippt gräs, berghällar och träd som tall och björk. Inpassat mellan berghällarna finns en lekplats. Den är delvis inhägnad av staket och innehåller linbana, vippgungor, gungor, klätterställning, volträcken och sandlåda.

Värden

Upplevelse: Grön oas, rofylldhet, lekplats, naturlek, picknick/ solbad och sitta i solen.

Kulturhistoria: Parken är en viktig del i hur stadsdelen planerades med fickor av naturmark inpassad i gaturummet. Parken utgör en länk med grönytorna som hör till Nockeby torg.

Ekologiska: Ingår i habitatnätverk för barrskogsfåglar.

Analys

Parken fyller väl sin funktion för kvarteret. Öppningarna i staketet runt lekplatsen tycks passa bra för hur parken används. Genom sin koppling till Nockeby torg bidrar parken till att föra in naturen i stadsdelens mitt som en del av det offentliga rummet. Den är på så vis en karaktäristisk och kulturhistoriskt betydelsefull park för Nockeby. För besökare som inte besöker lekplatsen saknas sittmöjligheter.

Mål

Brålundens bevaras som kvarterspark med öppen naturlig karaktär.

Strategi

Det krävs röjning och att slå gräs för att hålla platsen öppen mot omgivande bebyggelse. Parken kan kompletteras med sittplatser på en öppen plats invid lekplatsen med god överblick över förbipasserande.



Lekplats med fritt liggande gungor omgiven av naturmark och kvartersgatan Brålunden.



1. Delvis inhägnad lektyta, 2. Gungor, 3. Linbana.

2. Sigurdsvägen och Skaldevägen

Beskrivning

Parktyp: Park

Karaktär och storlek: Kvarterspark, 0,4 ha

Innehåll: Vid Skaldevägen finns två mindre grönytor i närheten av den mindre platsbildningen vid Olovslunds station. I den södra ytan finns en lekplats intill spårvägen med klätterställning, gungor, sandlåda och gungdjur. Lekplatsen är omgärdad av staket och runt den finns klippt gräs och höga skuggande träd av björk, tall och ek. Den norra ytan omges av privata tomter och utgörs av en mindre glänta med några parksoffor med flera större träd och buskar. Små stickvägar mellan fastigheterna leder ut till Sigurdsvägen och Skaldevägen.

Värden

Upplevelse: Grön oas, lekplats, naturlek, picknick/ solbad, rofylldhet, promenad, och sitta i solen.

Ekologiska: Ingår i habitatnätverk för barrskogsfåglar.

Analys

Den södra grönytan planeras i pågående planarbete att upplåtas för ett nytt flerbostadshus. Förslaget innebär att flytta befintlig lekplats till den norra grönytan. Utformningen behöver ta hänsyn till att det nya läget är en mer undanskymd plats i nära anslutning till omkringliggande trädgårdar. Flera träd kan behöva tas ner för att ge plats för lekutrustning.

Trygghet: Lekplatsen har inte särskild belysning men dagtid är det lätt att ha överblick över platsen.

Tillgänglighet: Ytorna är plana och innehåller parksoffor.

Mål

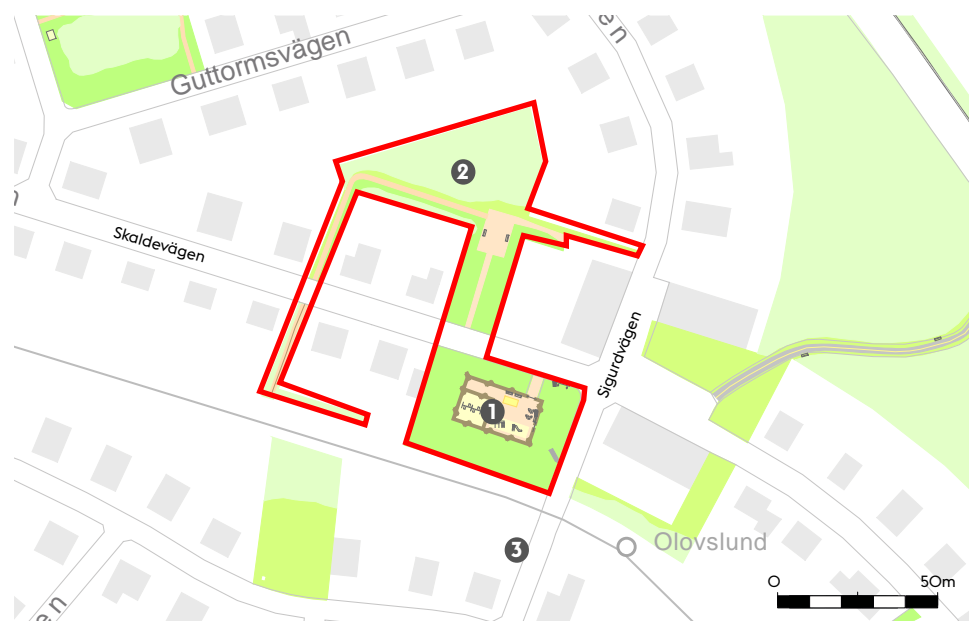
Bevara parkens funktioner och naturlika karaktär.

Strategi

Utveckla lekplatsen i samband med en eventuell flytt.



Lekplats vid Skaldevägen som omges av skuggande träd.



1. Inhägnad lekplats, 2. Parksoffa vid en liten öppen yta.

3. Folkaredalens strandpark

Beskrivning

Parktyp: Stadsdelspark (tillsammans med Folkaredalen)

Karaktär och storlek: Kaj- och strandpark, 1 ha

Innehåll: Folkaredalen är en strandpark som sträcker sig mellan Folkaredalen i väster till naturmark vid Grönviksvägen i öster. Parken omges av radhus, flerfamiljshus och en förskoleverksamhet. Parken består av öppna gräsytor och en lekplats. Längs vattnet löper en asfalterad gångväg med belysning. I parken finns parksoffor och stora träd som klibbal och silverpil. Strandkanten är till stora delar stenskodd och har en brygga med båtplatser. Lekplatsen är inhägnad och innehåller gungor, klätterställning, gungbräda, gungdjur, sandlåda och lekstockar.

Värden

Upplevelse: Bollek, båtliv, fiske, grön oas, lekplats, picknick/ solbad, promenad, pulkaåkning, sitta i solen, utsikt och vattenkontakt.

Ekologiska: Ingår i habitatnätverk för barrskogsfåglar.

Analys

Strandparken ligger delvis dold nedanför radhusen längs Grönviksvägen men har utifrån förutsättningarna tydliga entréer. En privat fastighet och de höga klipporna i öster sätter stopp för strandpromenaden österut. En möjlig anslutningspunkt finns mellan parkerna via Tällbergsgränd.

Trygghet: Belysning finns längs gångvägen.

Tillgänglighet: Gångvägen ner från Grönviksvägen är asfalterad.

Mål

Bevara strandparkens karaktär med utökade möjligheter till samvaro, aktivitet och vistelse.

Strategi

Löpande naturvårdsinsatser längs stranden bidrar till trygghet och att bevara parkens öppna karaktär. En grupp med skuggande träd kan planteras sydöst om lekplatsen för att ge kompletterande skugga. Ytterligare möjligheter till lek och samvaro kan utvecklas. En del av de klippta gräsytorerna skulle kunna skötas som äng.



Öppna gräsytor och asfalterad gångväg med belysning längs vattnet.



1. Inhägnad lekplats, 2. Brygga, 3. Öppna gräsytor, 4. Sittgrupp med parksoffor.

4. Nockeby torg

Beskrivning

Parktyp: Annan grönyta

Karaktär och storlek: Torg- och parktorg, 0,25 ha

Innehåll: Nockeby torg utgörs av en långsträckt allégata mellan Rättviksvägen i söder till Brålunden i norr. Torget omges av låga flerbostadshus med verksamheter i bottenvåningarna. Genom torgets södra del löper Nockebybanan. Längst i söder finns trafikytor och besöksparkering till en matbutik som omges av buskar. En mittrefug har utrustats med pollare för cykelparkering. Den centrala delen av Nockeby torg har en parkering inpassad mellan lindar och klippt häckhagtorn som avgränsning ut mot gatan. Norr om Brynhildsvägen utgörs gaturummet istället av en smalare mittremsa med gräs och två rader med björkar. Framför bostadshusen finns förgårdsmark med gräs och enstaka buskar eller träd.

Värden

Upplevelse: Folkliv, grön oas och uteservering.

Kulturhistoriska: Exempel på 1930-talets stadsplanering, typiskt för Bromma.

Analys

För närvarande tas ett program fram i syfte att förbättra torget och dess förhållanden genom en upprustning. Problem som förekommer är bland annat stora vattensamlingar vid regn, vegetation som skymmer sikten, dåliga förutsättningar för gatuträden att växa och en rörig trafiksituation. Torget har ingen plats för vistelse och saknar sittmöjligheter, till följd av att stora ytor upptas av trafik. Under sommaren och vintern 2020 blev torget ett sommar- respektive vintertorg med säsongsanpassad och tillfällig möblering.

Mål

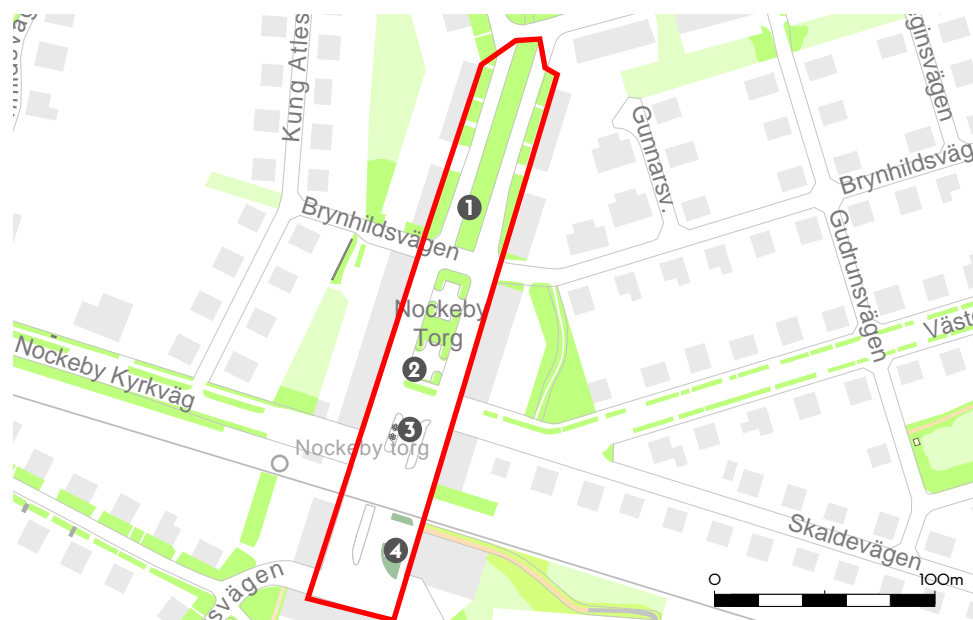
Nockeby torg utvecklas till ett grönskande och levande parktorg med plats för vistelse och handel.

Strategi

Växtbäddsrenoveringar för alléträden vid de hårdgjorda delarna av torget. Med en anpassad trafiklösning skulle större ytor kunna frigöras till vistelseytor med sittplatser, plats för uteserveringar och liknande.



Nockeby torg med björkar, lindar och klippta häckar runt parkeringar.



1. Förgårdsmark och mittremsa med björkar, 2. Parkeringar med klippt häck och lindar, 3. Mittrefug med cykelparkering, 4. Buskytor vid besöksparkering.

5. Folkaredalen

Beskrivning

Parktyp: Stadsdelspark (tillsammans med Folkaredalens strandpark)

Karaktär och storlek: Mindre natur- och friluftsområde, 9 ha

Innehåll: Folkaredalen är ett långsträckt och kuperat skogsområde längs vattnet, från de västra delarna av Nockeby till Folkaredalens lekplats i öster. Den nordligaste delen består av blandskog med blåbärsris och partier av berghällmark och blockrik morän. Skogen är avgränsad mot spåren vid Nockebybanan, men kan nås med gångstigar och trappor från Flodavägen, Limavägen och Orsavägen. Den kuperade naturmarken fortsätter söder om Orsavägen upp till en höjd belägen under kraftledningar. På bergstoppen finns öppen hällsmarkstallskog. Från Nockebytoppen leder en asfalterad gångväg med parksoffor i en dalgång genom blandskog ner till Grönviksvägen. Här finns en skogsglänta med en informell grillplats och vistelseyta med utblickar genom skogen ut mot vattnet. I väster finns branta stenhällar nedanför angränsande privata trädgårdar. Naturparken fortsätter från Grönviksvägen som strandpromenad genom en barrblandskog med delar av hällmark och stora flyttblock. En gångväg med stenmjöl följer stranden med öppningar i växtligheten ut mot vattnet. Här finns platser med klippor, små sandvickar och bryggor. Del av området utgör hundrastområde.

Värden

Upplevelse: Fiske, naturlek, grön oas, grillning, promenad, rofylldhet, sitta i solen, skogskänsla, utsikt och vattenkontakt.

Ekologiska: Ingår i habitatnätverk för barrskogsfåglar.

Analys

Folkaredalen ger de boende ett litet stycke skog alldeles intill bostaden som passar för promenader. Den naturlika karaktären är en viktig del av upplevelsen och användningen. Mindre branta delar av skogen kan användas för besökande förskolegrupper. Vid gallringsåtgärder längs strandpromenaden har buskytor med trädgårdsväxter som try och rönnspirea röjts bort som en del i kommunens naturvårdsinsatser. Högst upp på Nockebytoppen finns en privat fastighet med några anlagda boulevaner som saknar tydlig gräns mot parkmarken intill. Vid Nockebytoppen planeras eventuell utveckling/komplettering av bostäder. Kraftledningen som passerar genom Folkaredalen planeras att tas ner. Det



Upptrampad gångstig som leder mot höjden.



1. Skogsstig längs Nockebybanan, 2. Glänta och stig på höjden ovanför Gröndalsvägen, 3. Strandpromenad med klippor, små sandvickar och bryggor.

kommer att ytterligare stärka Folkaredalens värde som naturområde.

Tillgänglighet: De norra delarna har begränsad framkomlighet med trappor och branta stigar. Strandpromenaden har relativt god tillgänglighet trots att gångvägen delvis rör sig över kuperad terräng.

Trygghet: Belysning finns längs gångvägen. Det är viktigt att hålla skogen öppen kring gångvägarna norr om Grönviksvägen och även längs strandpromenaden så att kontakten med vattnet bevaras.



Gångväg med belysning leder upp mot Nockebytoppen.

Mål

Folkaredalen som bostadsnära natur med naturvärden bevaras och blir mer tryggt.

Strategi

Kring gångvägar behöver marken slås för att hållas öppen. Löpande naturvårdande insatser med gallring och röjning längs strandpromenaden kan utföras med hänsyn till trygghet kring gångvägar och för att bevara nära kontakt med vattnet.



En gångbrygga gör strandpromenaden mer framkomlig vid några stora flyttblock.

6. Nockebyskogen

Beskrivning

Parktyp: Natur

Karaktär och storlek: Mindre natur- och friluftsområde, 18.5 ha

Innehåll: Nockebyskogen är ett kuperat skogsparti mellan Nockeby och Drottningholmsvägen. Området består av blandskog, barrskog, berghällar och samlingar av blockrik moränmark. I väster finns flera mindre höjder med tunt jordtäckte där det växer hållmarkstallskog och öppna delar med ljung och mossor. Terrängen är bitvis svårframkomlig på grund av den blockrika marken, som utgör del av Brommas så kallade De Geer-moräner. Det är isälvsmaterial som lämnades i rät vinkel mot isens rörelseriktning. I svackor och lägre delar växer blandskog med ädellövsinslag. Det finns också delar med berghällar och hållmarkstallskog. På höjden närmast bebyggelsen vid Nockebyhem (kv. Kaplanen) i väster finns en fornlämning i form av en 130 meter lång vallanläggning som bedömts vara från bronsåldern. Här finns flera äldre ekar som har sparats på parkmark mellan den planerade bebyggelsen. Från Gustav III:s väg vid Nockeby reningsverk finns asfalterade gångvägar och trappor genom skogen upp till bostäderna vid Brålunden. Vid gångvägarna har skogen hållits mer öppen, med belysning och parksoffor på utvalda ställen. Ett luftningstorn för Nockeby reningsverk är här ett tydligt landmärke. Vid Kung Atles väg finns en öppen plats med höga tallar och ängsytor. En mindre gångstig leder längs slänten österut genom skogen ända fram till Djupdalsvägen och Skaldevägen. Del av området utgör hundrastområde.

Värden

Upplevelse: Grön oas, naturlek, promenad, rofylldhet, skogskänsla och naturupplevelse/vild natur.

Kulturhistoriska: DeGeer-morän som intressant kvartärgeologisk lämning.

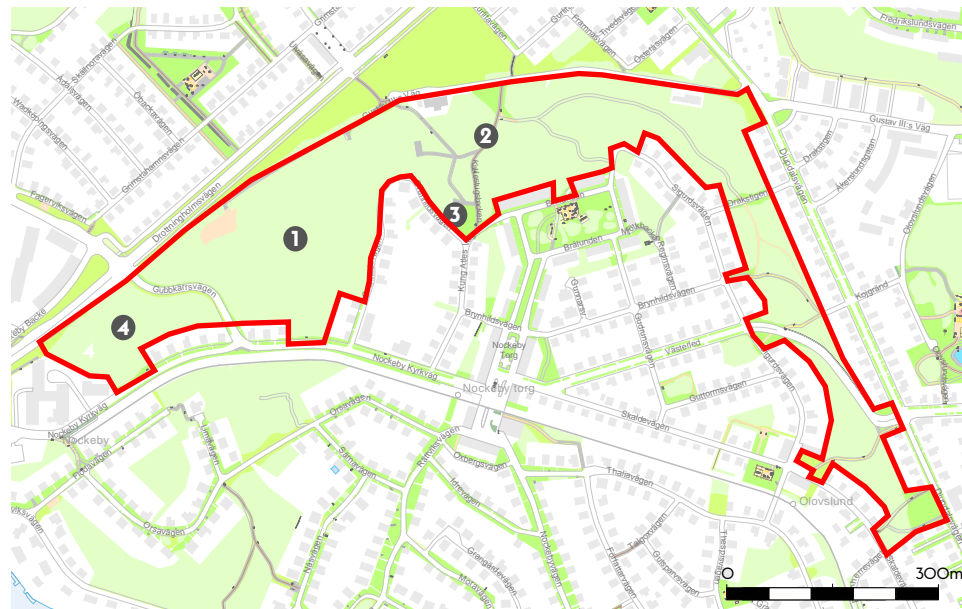
Ekologiska: Ingår i habitatnätverk för barrskogsfåglar och groddjur.

Analys

Skogens De Geer-moräner har ett stort naturhistoriskt värde. Där Gustav III:s väg möter Drottningholmsvägen finns en ny fastighet där det planeras bostäder i gränsen till skogen. Den nya bebyggelsen kommer att påverka känslan av avskildhet i den västra delen av skogen, men platsen förblir svårtillgänglig och utmanande vilket ger besökare en särskild upplevelse trots den begränsade ytan.



Skog på blockrik mark, så kallad DeGeer-morän.



1. Svårtillgänglig skog med De Geer-moräner, 2. Gångvägar vid Nockeby reningsverk, 3. Öppen plats vid Kung Atles väg, 4. Fornlämning på höjden vid Nockebyhem.

De boende i området har nära tillgång till en liten skog att promenera och leka i, men också som färdväg till och från Nockeby. Den naturlika karaktären är en viktig del av upplevelsen och användningen. Fornlämningen i form av en vallanläggning är svår att upptäcka i terrängen.

Tillgänglighet: Gångvägar genom skogen är branta. Den västra gångvägen leder till en trappa för att komma ner till Gustav III:s väg. I samband med den nya bebyggelsen vid Nockebyskogen skapas en mer tillgänglig anslutning mellan Gustav III:s väg och gång- och cykelstråket längs Drottningholmsvägen.

Trygghet: Belysning finns längs gångvägarna. Det är viktigt att hålla skogen öppen kring gångvägar och trappor.



Asfalterad gångväg med öppen plats vid Kung Atles väg.

Mål

Nockebyskogens varierande skogskaraktär med delar som upplevs vilda bevaras. Främja trygghet kring huvudstråken genom skogen.

Strategi

Löpande grässlåtter för att hålla öppet vid entréer och längs asfalterade gångvägar och trappor. Vissa angränsande träd kan främjas för att krontaket ska slutas och därigenom minska tillväxten i markskiktet. Røjning av sly kan utföras i täta områden i anslutning till gångvägar.



Upptrampad gångstig som leder genom den östra delen av skogen.

7. Natur Brålunden

Beskrivning

Parktyp: Natur

Karaktär och storlek: Bostadsnära natur, 0.6 ha

Innehåll: Mellan flerbostadshusen vid Brålunden och omgivande villor finns en mindre grönyta med sparad naturmark med blandskog och sly. Genom området löper upptrampade gångstigar som förbinder Gunnarsvägen med Brålunden. Det finns även en smal asfalterad gångväg mellan Mjölbacken/ Reginsvägen och Sigurdsvägen.

Värden

Upplevelse: Grön oas, naturlek och promenad.

Ekologiska: Ingår i habitatnätverk för barrskogsfåglar.

Analys

Ytan är ett grönskande inslag i kvarteret och erbjuder bostadsnära natur och upplevelsevärden som naturlek och promenad för de boende i närområdet. Naturmarken är även ett ekologisk värdefullt inslag i området med bland annat tallar och buskar som gynnar fågellivet. Utöver den asfalterade gångvägen är området svårtillgängligt. Vegetationen är inom vissa partier tät vilket försämrar siktlinjer. Marken behöver kontinuerligt röjas från sly och buskar för att hålla en del fri sikt genom växtligheten.

Mål

Bevaras som tillgänglig och öppen bostadsnära natur.

Strategi

Skötsel genom löpande röjning.



Smala ytor med naturmark bakom bostäderna vid Brålunden och Gunnarsvägen.



1. Stig vid Gunnarsvägen, 2. Gångväg mellan Sigurdsvägen och Reginsvägen, 3. Anslutning till gångväg genom Nockebyskogen.

8. Malungskroken

Beskrivning

Parktyp: Natur

Karaktär och storlek: Bostadsnära natur, 0,3 ha

Innehåll: Malungskroken är en mindre yta med brant naturmark som omges av villabebyggelse och trädgårdar. Entréerna utgörs av smala passager mellan husen. I områdets mellersta del finns en gräsklädd glänta som omges av träd. Genom området löper en gångväg med belysning och trappor mellan Malungsvägen med Grönviksvägen. Gångvägen är delvis asfalterad. Inom några partier av naturmarken finns inslag av klippta gräsytor och parksoffor.

Värden

Upplevelse: Grön oas, naturlek, rofylldhet, picknick/ solbad och utsikt.

Ekologiska: Ingår i habitatnätverk för barrskogsfåglar.

Analys

Malungskroken har ett skyddat och rofyllt läge mellan bebyggelsen och erbjuder en vistelseyta för besökande barngrupper. Från vissa partier går det att skymta vattnet nedanför mellan trädkronorna. Gränsen mellan intilliggande villaträdgårdar och naturmarken är flytande. Området har därmed en otydlig allmän karaktär som inte upplevs inbjudande för besökare. Parken har vissa planare ytor men är svår att nå på ett tillgängligt sätt. Vissa av trapporna saknar handledare.

Mål

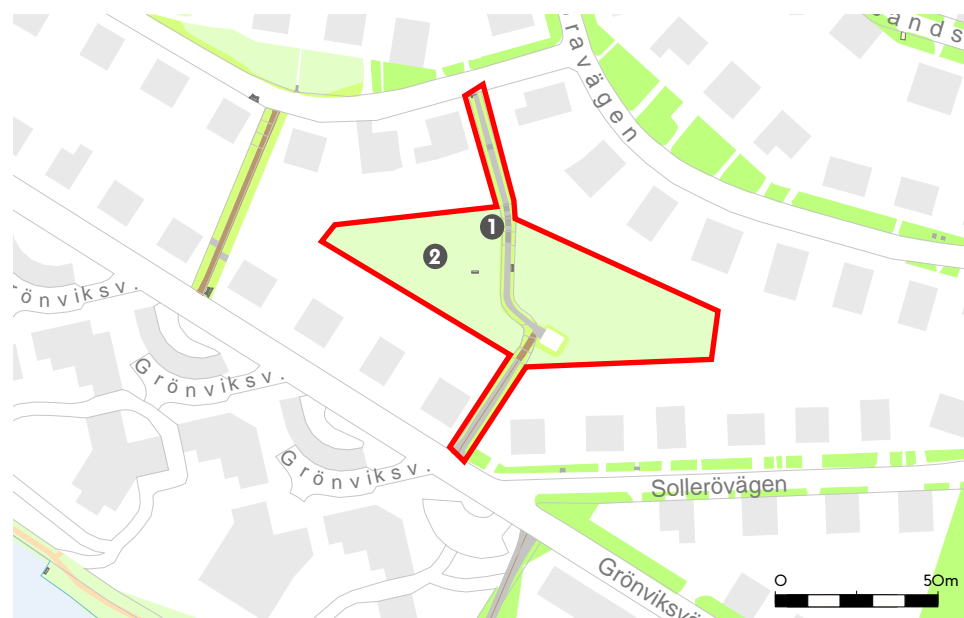
Bevara och utveckla Malungskroken som tillgänglig och öppen bostadsnära natur.

Strategi

Löpande skötsel och underhåll. Komplettera med handledare vid trappor.



Höga uppstammade träd varifrån Mälaren går att skymta.



1. Gångväg med trappor, 2. Glänta med parksoffa.

9. Säfsen

Beskrivning

Parktyp: Natur

Karaktär och storlek: Bostadsnära natur, 0,3 ha

Innehåll: Säfsen är en grönyta med naturmark belägen i ett kvarter med villabebyggelse. Ytan är belägen i en västsluttning med stora stenhällar och torr hållmarksskog med tall och ek. Vid Orsavägen finns en liten välkött yta framför en smal trappa som tidigare har lett vidare upp till parken. Parken nås av de boende från omgivande trädgårdar. Parken har i norr kontakt med Folkaredalen via vändplatsen vid Flodavägen, och med trapporna som leder upp till Limavägen.

Värden

Upplevelse: Grön oas, naturlek och rofylldhet.

Ekologiska: Ingår i habitatnätverk för barrskogsfåglar.

Analys

Det är idag svårt att nå platsen från omgivande gator och den används inte av andra än de boende i kvarteret. Upptrampad gångstig saknas. Om parken ska öppnas upp för allmänheten och kunna skötas behöver den göras tillgänglig med en gångstig. För att förtydliga gränsen för parken behövs då lämpliga åtgärder för att hantera privata initiativ på parkmark. Entrén från Orsavägen med en smal trappa bakom en stenhäll kan vara svår att upptäcka och kan upplevas privat. Parken har begränsad framkomlighet. Den är kuperad och domineras av stenhällar.

Mål

Säfsen utvecklas till ett inbjudande område med skogskaraktär och ökad koppling till angränsande naturområden.

Strategi

Tydliggör områdets allmänna karaktär genom att tydliggöra gränser, entréer och ge förutsättningar till att en gångstig återskapas genom området.



Hällstensmark med grupper av tallar i kvarteret Säfsen.



1. Smal stickväg med trappa som tidigare har lett upp till parken, 2. Stenhällar,
3. Igenvuxen anslutning mot Flodavägen och Folkaredalen.

10. Natur Kung Atles väg

Beskrivning

Parktyp: Natur

Karaktär och storlek: Bostadsnära natur, 0,35 ha

Innehåll: Mellan Kung Atles väg och Nockeby torg finns en smal grönyta med naturmark belägen i kvarter av villabebyggelse och flerfamiljshus. Den består av ung blandskog och en del stenhällar där det växer tall. Delen närmast Nockeby kyrkväg är igenvuxen och saknar passage. Vid Brynhildsvägen finns en glänta med klippt gräs. Härifrån leder en smal upptrampad gångstig igenom området fram till Kung Atles väg nära gångvägen genom Nockebyskogen.

Värden

Upplevelse: Grön oas, naturlek och promenad.

Ekologiska: Ingår i habitatnätverk för barrskogsfåglar.

Analys

Ytorna erbjuder upplevelsevärden som naturlek och promenad. Naturmarken utgör bostadsnära natur som passar fint in i bebyggelsen. Om stigen kan hållas öppen genom hela stråket blir det möjligt att ta sig i en naturmiljö från Nockeby Kyrkväg alldeles intill Nockeby och vidare till Nockebyskogen i norr.

Mål

Bevaras som tillgänglig och öppen bostadsnära natur.

Strategi

Löpande skötsel och underhåll. Ge förutsättningar till att en gångstig återskapas genom områdets södra del.



Liten glänta kring gångstigen vid Brynhildsvägen.



1. Anslutning till Nockebyskogen i norr, 2. Öppen yta vid stig, 3. Igenvuxen entré vid Nockeby kyrkväg.

11. Natur Myten

Beskrivning

Parktyp: Natur

Karaktär och storlek: Bostadsnära natur, 0.12 ha

Innehåll: Vid kvarteret Myten finns en mindre grönyta med en del träd, buskskikt och stenhällsmark. Genom ytan löper en grusad gångväg mellan Västerled och Brynhildsvägen. I den södra delen av ytan finns en öppen plats med klippt gräs och en parksoffa där det går att ha uppsikt över gatorna intill.

Värden

Upplevelse: Grön oas, naturlek och promenad.

Ekologiska: Ingår i habitatnätverk för barrskogsfåglar

Analys

Området verkar framförallt användas som park- och naturstråk för passage. Stigen tycks upptrampad och välanvänd. Den södra delen av platsen hålls efter genom att gräset klipps. Ett avsnitt längre in i parken saknar träd, som begränsar igenväxningen i buskskiktet, och behöver röjas från sly och buskar.

Mål

Bevaras som tillgänglig och öppen bostadsnära natur.

Strategi

Löpande skötsel och underhåll.



Öppen yta vid korsningen Skaldevägen- Västerled.



1. Öppen yta med parksoffa, 2. Stig som leder till Brynhildsvägen.

12. Natur Psalmen

Beskrivning

Parktyp: Natur

Karaktär och storlek: Bostadsnära natur, 0.17, resp. 0.18 ha

Innehåll: I kvarteret Psalmen finns två grönytor med berghällar, blockrik mark och en del äldre träd. Ytan vid Västerled hålls som ett skogsparti, medan den vid Guttomsvägen hålls mer öppen med några öppna ytor slaget gräs.

Värden

Upplevelse: Grön oas och naturlek.

Kulturhistoriska: Stora stenblock som bidrar till en intressant miljö.

Ekologiska: Ingår i habitatnätverk för barrskogsfåglar och groddjur.

Analys

Träden ger volym och karaktär till platsen samtidigt som de bidrar med skugga. Den öppna gräsytan håller viktiga siktlinjer öppna och släpper in ljus i gaturummet. Parkerna har väldefinierade gränser till privata trädgårdar och parken vid Guttomsvägen är lätt att komma till från gatan. Det sociala värdet av ytorna är begränsat men tillför stadsdelen naturvärden och utrymmen för naturlek.

Mål

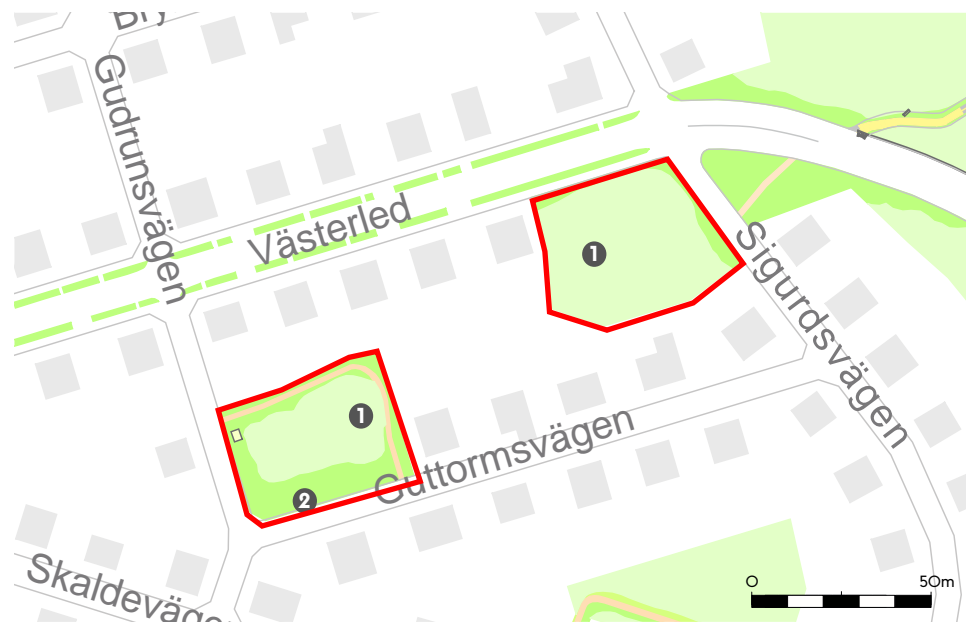
Bevaras som tillgänglig och öppen bostadsnära natur.

Strategi

Bevara områdets karaktär och funktion som grönt inslag i gaturummet.
Löpande skötsel och underhåll.



Höga träd och ängsyta vid Gudrunsvägen/ Guttomsvägen.



1. Blockrik mark/ stenhäll, 2. Klippt gräsyta invid Guttomsvägen.

13. Prologen

Beskrivning

Parktyp: Natur

Karaktär och storlek: Bostadsnära natur, 0.15 ha

Innehåll: Mellan Thaliavägen och Nockebybanans spår finns en mindre grönyta inom kvarteret Prologen. Ytan utgörs av klippta gräsytor, buskskikt och träd som tall, ek och björk. Den norra delen av ytan är mer igenvuxen med sly och träd i gränsen mot Nockebybanan. Ytan är inpassad mellan angränsande fastigheter och kan därför bara nå från Thaliavägen.

Värden

Upplevelse: Grön oas och naturlek.

Ekologiska: Ingår i habitatnätverk för barrskogsfåglar

Analys

Parken är välskött och öppen till sin karaktär och bidrar till stadsdelens grönstruktur. Området bidrar med grönska i gaturummet. Träden ger volym och karaktär till platsen samtidigt som de bidrar med skugga. Den öppna gräsytan håller viktiga siktlinjer öppna och släpper in ljus i gaturummet. Användbarheten är begränsad eftersom parken inte går att passera igenom och eftersom ett angränsande bostadshus ligger i fastighetsgränsen vilket inkräktar på den offentliga karaktären på parken.

Mål

Bevaras som tillgänglig och öppen bostadsnära natur.

Strategi

Bevara områdets karaktär och funktion som grönt inslag i gaturummet.
Löpande skötsel och underhåll.



Den lilla parken hålls öppen vid korsningen Thaliavägen.



1. Klippta gräsytor och träd, 2. Skogsparti fram till Nockebybanan.

14. S:ta Birgitta kyrka & Nockeby station

Beskrivning

Parktyp: Natur

Karaktär och storlek: Park- och naturstråk, 0.9 ha

Innehåll: Kring kyrkan och sluthållplatsen för Nockebybanan finns gångvägar och smala delvis kuperade ytor naturmark mellan kvartersmarken. Vid stationen finns en liten platsbildning med en plattlagd yta, sittplatser och cykelparkering. Trappor med belysning leder ner till Flodavägen och till Grönviksvägen. En cykelväg och en gångväg med trappa förbinder Nockeby kyrkväg med Drottningholmsvägen och en gång- och cykelbro över till Nockebyhov. Nedanför kyrkan längs Drottningholmsvägen finns en fornlämning.

Värden

Upplevelse: Folkliv, grön oas, promenad och sitta i solen.

Kulturhistoriska: Milsten längs Drottningholmsvägen, en milstolpe, gjord av en 0,7 meter hög kalksten och satt på ett postament av kanthuggna granitstenar.

Ekologiska: Ingår i habitatnätverk för barrskogsfåglar.

Analys

Den gröna inramningen av kyrkan framhäver den som landmärke vid Nockebybron. Parkmarken behöver skötas för att underlätta orienteringen till Nockeby station. För tryggheten är det viktigt att hålla fritt från buskar och sly kring trappor och gångvägar. Den branta terrängen begränsar tillgängligheten i området, men Nockebybanan kan nås utan stora höjdskillnader från Nockeby kyrkväg.

Mål

Bevarad öppen karaktär kring gångvägar och trappor.

Strategi

Kontinuerlig skötsel och underhåll med beskärning av buskar, röjning kring trappor och ogräsbekämpning på plattytor.



Cykelpollare och sittplatser vid Nockebybanans sluthållplats.



1. Gång- och cykelbro över Drottningholmsvägen, 2. Hårdgjord yta vid hållplats, 3. Trappor mellan Grönviksvägen och S:ta Birgitta kyrka, 4. Milsten (fornlämning).

15. Natur Novellen

Beskrivning

Parktyp: Natur

Karaktär och storlek: Park- och naturstråk, 0.26 ha

Innehåll: Invid Nockeby torg bakom en matbutik finns ett mindre naturområde längs Nockebybanan. Genom området löper en smal asfalterad gångväg via en trappa upp till Thaliavägen i öster.

Värden

Upplevelse: Grön oas och promenad.

Ekologiska: Ingår i habitatnätverk för barrskogsfåglar.

Analys

Området har en central placering och fungerar som en passage mellan bostadsområdena och Nockebybanan. Närheten till mataffären och Nockeby torg gör att parken blir utsatt för nedskräpning. Ytan är bullerstörd från trafiken längs Nockebybanan. Parken saknar belysning och kan upplevas som en otrygg plats vid baksidan av mataffären och invid spåret. Parken är mestadels plan. Trapporna i öster har handledare men ingen barnvagnsramp.

Mål

Bevaras och utvecklas som tillgängligt och öppet park- och naturstråk.

Strategi

Löpande skötsel och underhåll. Komplettera trapporna med barnvagnsramper.



Gångväg som leder fram till Nockeby torg längs Nockebybanan.



1. Gångväg mellan matbutik och Nockebybanan, 2. Trappor mot Thaliavägen.

16. Förgårdsmark & impediment Nockeby

Beskrivning

Parktyp: Annan grönyta

Karaktär: Parkgata och grönskande gaturum

Innehåll: Inom Nockeby har många gator förgårdsmark med en grön remsa av naturmark eller klippt gräs, berghällar, större buskar och äldre uppvuxna träd. Förgårdsmarken varierar från ett par meter till 15 meter i bredd.

Nockebyvägen har fem till tio meter bred förgårdsmark på båda sidor om vägen med klippt gräs och många äldre björkar, tillsammans med en del tallar och ekar. Rättviksvägen har kuperad förgårdsmark med naturmarkskaraktär med äldre träd, som björk, tall och gran. Här finns även en grönyta med naturmark och stenhällar bevarade i vägens mitt. Längs Moravägen och Djuravägen finns några bredare grönytor med äng, klippt gräs och höga träd, främst tall, lönn och ek. I Nockeby har Västerled planterats med lönn som alléträd i en en två meter bred grönremsa. På några platser längs Leksandsvägen och Grönviksvägen finns terrängtrappor på allmän platsmark som behövs för att kunna nå privata fastigheter från gatan. Här består förgårdsmarken av branta slänter och berghällar.

Värden

Upplevelse: Grön oas, picknick/ solbad, promenad, sitta i solen

Kulturhistoriska: Viktig del av trädgårdsstadens karaktär.

Ekologiska: Ingår i habitatnätverk för barrskogsfåglar.

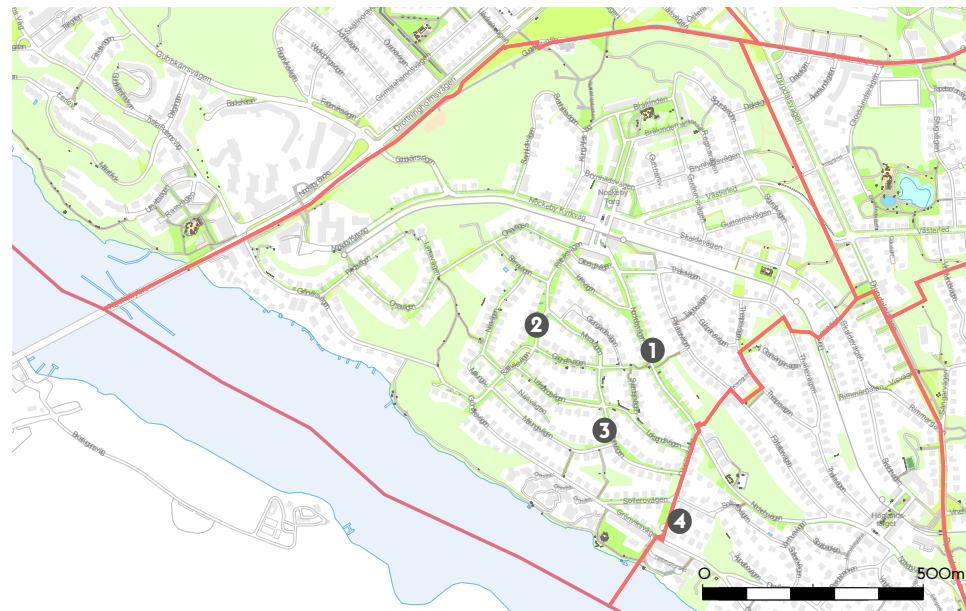
Analys

Förgårdsmarken ger en grön karaktär till gaturummen och är tillräckligt bred för att ge plats för stora träd. På några platser är ytorna så breda så att de fungerar som fickparker i stadsdelen, till exempel längs Djuravägen. Den ger gatubilden ett inslag av naturmark som är en viktig del av karaktären. På så sätt skapas ett fritt utrymme mellan privata trädgårdar och gatan. På några platser är gränsen till privat mark ottydlig vilket gör den mindre tillgänglig för allmänheten.

Många av träderna är äldre stora träd däribland ett antal granar. De behöver särskild uppsikt avseende vitalitet och att de inte skadas vid t.ex. ledningsarbeten på



Förgårdsmark med gräsytor och höga träd längs Nockebyvägen.



1. Förgårdsmark längs Nockebyvägen, 2. Rättviksvägen, 3. Moravägen, 4. Djuravägen.

gatumark. Det kommer behövas en förnygring av trädbeståndet efterhand som äldre träd behöver fällas.

Trygghet: Förgårdsmarken har stor del öppna ytor med fri sikt vilket bidrar till trygghet och trafiksäkerhet.

Tillgänglighet: Två trappor från gångvägar som leder ner till Nockebyvägen har kompletterats med barnvagnsramper vilket ger ökad tillgänglighet.



Bred förgårdsmark med gräsytor och stora träd längs Djuravägen.

Mål

Förgårdsmarken bevarar sin allmänna karaktär med fri sikt för trafiken och förnygring av gatuträd.

Strategi

Skötsel genom röjning, beskärning av träd och buskar, och klippning av gräs och ängsytor. Bevaka hur marken används för privata ändamål, till exempel vid infarter till privata fastigheter. Långsiktig planering för att vårda och förnygra trädbeståndet.



Trappa till privat fastighet på kuperad förgårdsmark längs Grönviksvägen.

Olovslund



Olovslund



Beskrivning

Olovslund är ett litet stadsdelsområde i Bromma och ett av Stockholms första småstugeområden. Stadsdelen är välbevarad och är ett utmärkt exempel på den bostadspolitiska strävan Stockholm hade under 1920-talet. Området har därför pekats ut som ett riksintresse för kulturminnesvården och tillhör kategorin trädgårdsstad. Olovslund är omringat av grönområden med en centralt belägen park mellan bostäderna. Olovslundsdammen var tidigare känd som Lerdammen och det finns ett starkt engagemang för att skydda dammen. År 2007 upprättades en skötselplan för dammen i syfte att bevara naturvetenskapliga värden och bland annat vattensalamandern.

Antal invånare: 573

Yta: ca 26 ha

Terräng: Flackt

Platser

- Stor tidstypisk park**
1. Olovslunden
- Bostadsnära natur**
2. Bokhyllan
- Parkgata och grönskande gaturum**
3. Förgårdsmark & impediment Olovslund*

* Endast färgmarkering, saknar numrering i karta

Nockebyskogen presenteras inom Nockeby

Sångarlunden presenteras inom Ålsten

Nockebyskogen presenteras inom Nockeby

Naturstråk Rörläggavägen presenteras inom Abrahamsberg



Skala 1: 4000 (A4)

1. Olovslunden

Historik

Den nuvarande naturdammen var från början ett dike där man hämtade lera till byggena i Ålsten och Äppelviken. Mellan åren 1927-30 grävdes lertaget ut av staden. Idag finns ett starkt engagemang för att skydda dammen och år 2007 upprättades en skötselplan för dammen i syfte att bevara dess höga ekologiska värden, bland annat vattensalamandern.

Beskrivning

Parktyp: Stadsdelspark

Karaktär och storlek: Stor tidstypisk park, 4,6 ha

Innehåll: Olovslunden är en central stadsdelspark som omges av småhus med trädgårdar vilket ger en grön inramning till parken. Parken består av flera olika delar. Den södra delen innehåller en plaskdamm och en naturdamm. I naturdammen vistas den fridlysta större och mindre vattensalamandern. En fontän som nu bara har en estetisk funktion finns i naturdammen. Olovslundsdammen utgör livsmiljö för de hotade arterna större och mindre vattensalamander. Dammen är grund, relativt varm och väl solbelyst, vilket gör den till en lämplig lekdamm för större vattensalamandrar. Dessutom är den fri från fisk- och kräftdjur, vilket minimerar risken att salamanderynglen blir uppätta. Vid den intilliggande plaskdammen finns en sittmur och en utomhusdusch. Där plaskdammen och naturdammen möts finns en mindre gångbro.

Centralt i parken finns en lekplats med gungor, sandlåda, linbana och klätterställning. Intill lekplatsen finns en grillplats med parksoffor och ett lusthus. I parken finns uppväxta solitära parkträd som al och pil som ger skugga och frodighet. Träden är nyligen kompletterade med nyplanteringar. Entréerna till parken är många och tydliga. Intill naturdammen finns ett konstverk, stenskulpturen ”kvinnoporträtt” av Elsa Danson-Wåghals, daterad år 1980.

Norra delen av parken består av en skogsbevuxen höjd med en hel del ek. I naturmarken finns områden med flyttblock, så kallade Geermorän, och den högre liggande delen av naturmarken består av hällmarkstallskog.



Naturmarksdelen med ekar och flyttblock.



1. Naturmark, 2. Lekplats, 3. Plaskdamm, 4. Naturdamm.

Värden

Upplevelse: Bollek, grön oas, lekplats, naturlek, picknick/ solbad, grillning, promenad, rofylldhet, sitta i solen och vattenlek.

Ekologiska: Ingår i habitatnätverk för barrskogsfåglar, eklevande insekter och groddjur (större och mindre vattensalamander i våtmarken).

Kulturhistoriska: Olovslunds småhusområde är riksintresse för kulturmiljö. Parken anges som kulturhistoriskt intressant på Stockholms grönkarta. Sedan 1986 är området Riksintresse för kulturmiljövård. I parken finns fornlämningar i form av stensättningar (L2013:81 och L2013:82).

Analys

Parkens många värden och olika delar gör den spännande att besöka för olika åldersgrupper. För barn finns både naturupplevelser med naturdamm och möjlighet till naturlek bland blocken i naturmarksdelen förutom lekplatsen och plaskdammen. För vuxna finns möjlighet till promenader och solbad. Naturmarksdelen innehåller stigar, nivåskillnader och har fågelliv. Platsen är skyddad från trafik och buller.

Det finns ett starkt engagemang för naturdammen och de lekande salamandrarerna bland de boende i det omgivande villaområdet. Ett problem med dammen är att den är isolerad från andra våtmarker och därmed är sårbar för eventuella störningar. Under vår och höst uppstår problem då salamandrar ramlar ner i plaskdammen och sedan inte kan komma upp. Under 2008 inleddes ett samarbete med Olovslundsskolan. Elever och lärare har utfört räddningsinsatser för salamandrar som fastnar i den torrlagda plaskdammen varje år under lekperioden, från mars till juni, och kartlägger även djurens vandringsmönster. Naturdammen med salamandrar används av Brommas skolor för undervisning. För parken har det tagits fram en skötselplan som uppdaterades 2019. Ett viktigt inslag i skötselplanen är att reglera dammens vattennivå och slår av vattenväxter för att hålla naturdammen öppen. Båda dessa åtgärder för att säkerställa överlevnaden hos salamanderpopulationen.

Trygghet: Belysning finns i parkdelen men inte i naturmarksdelen.

Tillgänglighet: Parken är flack och gångvägarna består av stenmjöl eller asfalt. Parksoffor finns längs gångvägarna.



Våtmark med salamandrar.



Lekplats och uppväxta träd.

Mål

Olovslunden med inslag av vatten bevaras som en central stadsdelspark med höga natur- och rekreationsvärden.

Strategi

Parken kan berikas med tillskott av blomsterplanteringar. Lekplats, grillplats och lusthus behöver förnyas på sikt. Lekytan kan utvecklas utifrån ett platsanpassat tema och potentiellt bidra till att lyfta hela parkens identitet. I samband med en lekupprustning kan närheten mellan natur och lekplats användas bättre genom att lekutrustningen leder ut i naturmarken. Naturmarksdelen utvecklas genom att öppnas upp kring ekar. Parken sköts enligt skötselplan uppdaterad februari 2019.

Se över möjligheten att sätta upp varningsskyltar kring naturdammen under groddjurens vandringsperioder runt villor och vägar som gör det svårt för groddjuren att vandra runt utan att skada sig.



Ekar i naturmarken i norra delen av parken.



Plaskdammen och bron i gränsen mot naturdammen.

2. Bokhyllan

Beskrivning

Parktyp: Natur

Karaktär och storlek: Bostadsnära natur, 0.06 ha

Innehåll: I slutet av en återvändsplan längs Stugvägen finns Bokhyllan som utgörs av en mindre grönyta som omges av villaträdgårdar. Platsen består av en liten ängsmark med uppväxta tallar och en fornlämning i form av en delvis överväxt stensättning.

Värden

Upplevelse: Bollek, grön oas och rofylldhet.

Kulturhistoriska: Fornlämningar i form av en stensättning L2013:216.

Ekologiska: Ingår i habitatnätverk för barrskogsfåglar och groddjur.

Analys

Ytan har ett skyddat läge i bebyggelsen och upplevs rofylld. Det lilla naturområdet är svårt att hitta till för den som inte bor i området eftersom det ligger mitt inne i villakvarteret och vägen dit går över en parkeringsplats som hör till en av villorna. Närheten till omkringliggande villor och otydlighet var gränsen går mot tomtmark gör att det inte upplevs som bekvämt att vistas där för en utomstående. Utrustningen som finns där nu är i form av två fotbollsmål.

Trygghet: Belysning saknas, men ytan har god kontakt med intilliggande villor.

Tillgänglighet: Marken är plan men underlaget består av ängsmark.

Mål

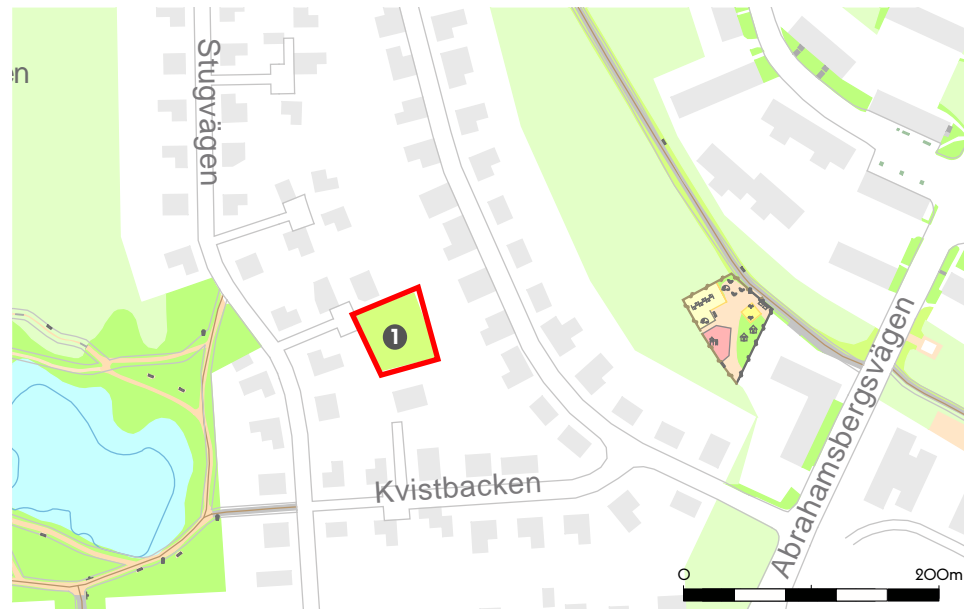
Bokhyllan bevaras som bostadsnära natur och blir mer inbjudande för besökare.

Strategi

Få platsen att upplevas som mindre privat genom att tydliggöra entréen. Sätta upp en skylt för att berätta om fornlämningen. Detta skulle också öka förståelsen för att det är allmän plats.



Ängsytta och uppväxta tallar. Fornlämningen syns till vänster.



1. Naturmark.

3. Förgårdsmark & impediment Olovslund

Historik

I Olovslund uppfördes sammanlagt 135 småstugor efter typritningar under åren 1927-1928 och är ett av Stockholms första småstugeområden. Stadsdelen bildades som en trädgårdsstad under 1920-talets andra hälft, huvudsakligen genom självbyggeri initierat av Stockholms stads Småstugebyrå. Genom sin välbevarade karaktär är småhusbebyggelsen skyddad som riksintresse.

Beskrivning

Parktyp: Annan grönyta

Karaktär: Parkgata och grönskande gaturum

Innehåll: Olovsunds två huvudgator har alléplanteringar placerade i en gräsremsa mellan gata och gång/cykelbana. Mot villaträdgårdarna finns ofta klippta häckar vilket skapar ett tydligt gaturum. Djupdalsvägen har en allé av lönnar av olika ålder. Delar av allén består av äldre träd och andra delar av yngre ersatta träd och det är även en blandning av blodlönn och skogslönn längs gatan. Västerled har en alléplantering av uppväxta björkar. De olika trädarterna ger de båda gatorna tydliga egna karaktärer.

Analys

Alléerna med sina olika karaktärer är värdefulla för upplevelsen av området och skapar olika identitet på de olika gatorna med de luftiga björkarna eller de mörka lönnarna. Alléerna är tidstypiska för området samt en del av riksintresset för kulturmiljö.

Mål

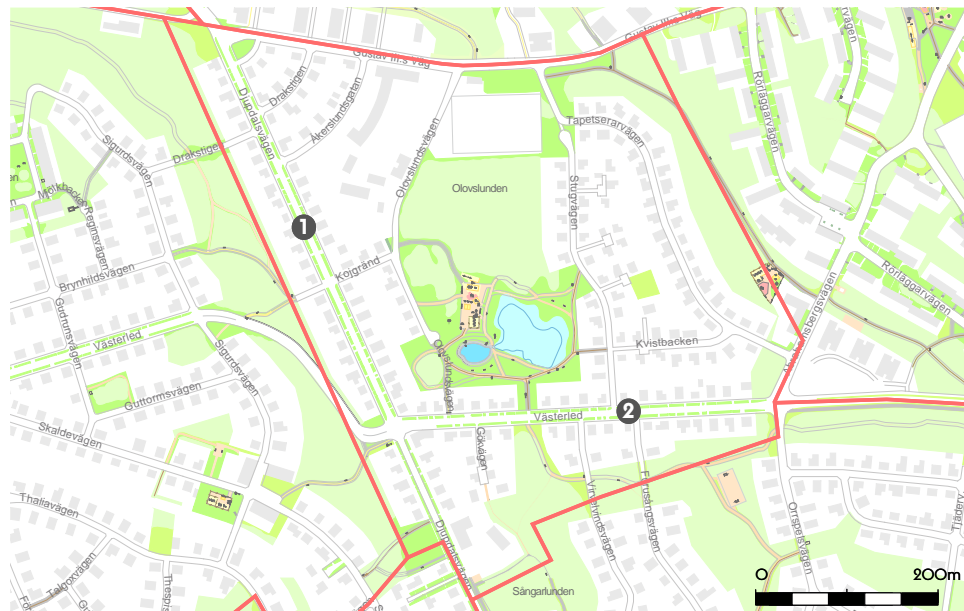
Förgårdsmarken med varierande alléer bevaras.

Strategi

Alléerna vårdas och förnygras vid behov. Se över möjligheten att upprätta ett trädvårdsprogram för alléerna.



Västerled med björkallé.

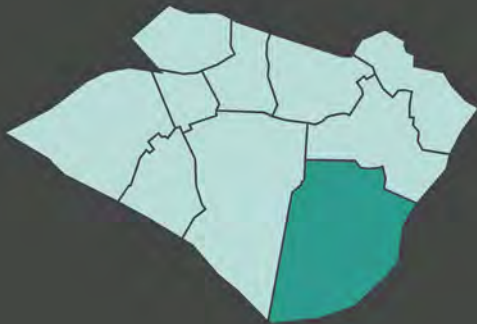


1. Förgårdsmark Djupdalsvägen, 2. Förgårdsmark Västerled.

Smedslätten



Smedslätten



Beskrivning

Under 1700- talet fanns två torp, Övre och Nedre Smedslätten. Den nedre tillhörde Ulvsunda och den övre hörde till Åkeshov. Den nedre köptes år 1808 av änkan Anna M Lundberg som tio år senare även arrenderade Övre Smedslätten. Torpen hade på den tiden blivit säterier. Smedslättens gård och dess omgivningar köptes senare under 1800- talets mitt av Hedvig Charlotta Sunnerdahl och förblev i hennes släkt fram till 1930-talet. Staden köpte huvuddelen av marken i Smedslätten år 1922. Spårväg och bostadsområden började växa fram under 1920-talet. I Bergviksdäldens fanns en lertäkt till slutet av 1800-talet. Leran användes bland annat till framställning av tegel i Bergendal. 1920- talsmiljön kring Smedslättstorget är utpekad värdefull kulturmiljö enligt Stockholms grönkarta. Grönstrukturen i Smedslätten är varierad, från stora sammanhängande naturområden till mindre grönytor och består av både hållmarktallskog och fuktlövskog.

Antal invånare: 2585

Yta: ca 156 ha

Terräng: Kuperad

Platser

- **Kvarterspark**
 1. Grönytor kring Strömkarlsvägen
- **Kaj- och strandpark**
 2. Bergviks strandpark
 3. Solviksängen
- **Torg- och parktorg**
 4. Smedslätttorget
- **Mindre natur- och friluftsområde**
 5. Östra Ålstensskogen
 6. Mellersta Ålstensskogen
 7. Nyängsparken
 8. Storskogen
- **Bostadsnära natur**
 9. Linneaparken, Fåglalåten & Trollberget
 10. Drömdungen
 11. Reskamraten
 12. Kämpakumlet
- **Park- och naturstråk**
 13. Bergviksdälden
- **Parkgata och grönskande gaturum**
 14. Förgårdsmark & impediment Smedslätten*

* Endast färgmarkering, saknar numrering i karta



Klöverknuten presenteras
inom Äppelviken...

Borgberget presenteras
inom Äppelviken...

0 250 m
Skala 1: 10500 (A4)

1. Grönytor kring Strömkarlsvägen

Beskrivning

Parktyp: Park

Karaktär och storlek: Kvarterspark, 1,3 ha.

Innehåll: Utmed Strömkarlsvägen finns ett utbrett område med tre separata grönytor av varierande karaktär mellan bebyggelse av radhus- och flerfamiljshus. Området ingår i ett längre grönt samband som sträcker sig längs vattnet. I söder ansluter området till Bergviks strandpark och i öster Borgberget. Områdets östra del utgörs av en sluttande lövskogsbacke med buskskikt mellan Strömkarlsvägen och Snövitsvägen i norr. Genom ytan löper en asfalterad gångväg med belysning. Längs vägen finns ett antal trappor i granit med räcken. Närmast Strömkarlsvägen finns en öppnare gräsyta med inslag av högvuxna ekar. Områdets mellersta del, mellan Strömkarlsvägen och Alviksvägen, är en platsbildning, Sunnerdahlsplan. Planen utgörs av en sluttande yta belagd med betongplattor utmed en parkeringsplats till en matbutik intill. Utmed ytans norra del finns planteringsytor i gradängar, parksoffor, belysning och rader med trädplanteringar. Planteringsytorna innehåller buskar och omges av kantstöd i betong.

Områdets västra del är störst och utgörs av en park som framförallt består av en klippt gräsyta mellan Strömkarlsvägen och Bergviks strandpark och Skogsfrugränd närmast vattnet. Tvärs över parken löper ett antal asfalterade gångvägar med belysning. Gångvägarna ansluter till Strömkarlsvägen i norr via granittrappor. Längs den ena gångvägen finns en allé med högvuxna lönnar. I ytans mitt finns en större gräsyta, lekplats och en mindre prydnadspark. På gräsytan finns bollmål. Lekplatsen omges av träd och buskar. Lekutrustningen utgörs av sandlåda, gungdjur, gungställning och en klätterställning med rutschkana. Prydnadsparken består av en grusyta med parksoffor som omges av planteringsytor med perenner och buskar. Ytan är omgärdad av ett träplank med klätterväxter.

Värden

Upplevelse: Blomprakt, bollek, lekplats, picknick/ solbad, promenad, rofylldhet, grön oas och sitta i solen.

Ekologiska: Äldre lönnallé. Ingår i habitatnätverk för barrskogsfåglar och groddjur.

Kulturhistoriska: Fornlämning.



Prydnadspark i den mellersta delen.



1. Trapplopp, 2. Platsbildning, 3. Lekplats, 4. Fornlämning, 5. Lönnallé.

Analys

Grönområdet utgör en central samlingsplats och kvarterspark för de boende i närområdet. Parken erbjuder varierande miljöer med lek, aktivitet och samvaro för människor i alla åldrar. Den stora öppna gräsytan möjliggör flexibla aktiviteter och spontanidrott. Grusytan i prydnadsparken är plan och kan användas för boulespel. Vegetationen ger en fin inramning mot omgivande bostäder. De högvuxna trädens bidrar till rumsligheten ger området volym, karaktär och vandrande skugga. Intrycket dras ner av Sunnerdahlsplan som innehåller mycket ogräs mellan plattorna och träd som mår dåligt. I lövskogen i områdets östra del är buskskiktet tätt vilket försämrar såväl siktlinjer som ljusinsläpp till lövträden.

Trygghet: Belysning finns längs med gångvägarna. Buskskiktet i lövskogen är tätt vilket försämrar siktlinjerna i den östra delen. I övrigt har området en god kontakt med intilliggande bostäder.

Tillgänglighet: Området innehåller nivåskillnader, men är mestadels flackt i den södra delen. Gångvägarna är breda och består av asfalt. Det finns gott om parksoffor.



Lekplats omgiven av grönska.

Mål

Bevara kvartersparkens grönskande karaktär med varierande rum med funktioner för lek, aktivitet och samvaro som tillmötesgår alla generationer. Sunnerdahlsplan utvecklas som mötesplats.

Strategi

Omvandla Sunnerdahlsplan genom att omgestalta platsen och byt ut såväl träd som parkmöbler. Gallra buskskiktet i naturmarken i områdets nordöstra del för att förbättra siktlinjerna samt framhäva och förbättra ljusinsläppet till lövträden omkring.



Gångväg mellan Strömkarlsvägen och Snövitsvägen.

2. Bergviks strandpark

Historik

Strandparken ligger intill Smedslättens gård med anor från 1700-talet. Under den tiden fanns torpen Övre och Nedre Smedslätten som hörde till Ulvsunda slott. Nedre Smedslätten köptes år 1808 av änkan Anna M Lundberg. År 1818 arrenderade Lundberg även Övre Smedslätten. Dessa var då inte längre torp utan säterier. Smedslättens gård med omgivande marker köptes under mitten av 1800-talet av Hedvig Charlotta Sunnerdahl och förblev i hennes släkt fram till 1930-talet. Huvuddelen av marken såldes år 1922 till staden och bebyggelsen växte fram i samband med att spårväg anlades och började trafikera sträckan.

Beskrivning

Parktyp: Park

Karaktär och storlek: Kaj- och strandpark, 1,7 ha.

Innehåll: Bergviks strandpark sträcker sig mellan Borgberget i norr och Solvik i söder. Parken gränsar till en inhägnad båtklubb i söder. Parken omges av bebyggelse av flerfamiljshus och radhus. Strandparken består av en öppen gräsyta som vetter ner mot vattnet. I gräsytan finns flera träd och trädgångar, varav flera ekar samt inslag av exotiskt träd. I den norra delen finns en jätteek. Närmast vattnet finns strandvegetation och hängande pilar. I områdets norra och södra del finns två mindre sandstränder. Längs vattnet löper en asfalterad gångväg som kantas av belysning och parksoffor.

Närmast Borgberget i norr finns brygga i betong med parksoffor intill en mindre båthamn. I parkens mellersta del leder en äldre lindallé mellan Smedslättens gård och vattnet. I söder löper gångvägen i smalare passager längs båtklubbens utsida. Närmast Bergviksvägen finns en gräsyta med en upptrampad gångstig som leder vidare mot grönområdena längs vattnet. Ytan innehåller två elstationer och används delvis som upplag.

Värden

Upplevelse: Grön oas, evenemang, rofylldhet, picknick/ solbad, promenad, båtliv, fiske och sitta i solen.

Kulturhistoriska: Äldre lindallé, Smedslättens gård.

Ekologiska: Ingår i habitatnätverk för barrskogsfåglar och groddjur.



Strand och brygga i den norra delen.



1. Brygga, 2. Sandstrand, 3. Lindallé, 4. Sandstrand, 5. Smal passage, 6. Elstation.

Analys

Strandparken är en del av ett välanvänt rekreationsstråk för promenad och löpning. Den öppna gräsytan är ett värdefullt och välbesökt inslag i området och används för bland annat picknick och solbad. Ytan erbjuder även plats för flexibla aktiviteter och spontanidrott. Parken är en samlings- och mötesplats för boende och besökare. Träden, framförallt eken i den norra delen, är karakteristiska, bidrar till rumsligheten och erbjuder skugga. Ytan och den smala passagen intill Bergviksvägen är en viktig koppling i rekreationsstråk med längre samband. En av lindarna i allén verkar ha fällts vilket försämrar symmetrin.

Trygghet: Belysning finns längs med gångvägen. Parkens öppna karaktär ger goda siktlinjer och koppling mot omgivande bostäder.

Tillgänglighet: Parken är mestadels flack. Gångvägarna är breda och asfalterade. Det finns gott om parksoffor.



Asfalterad gångväg längs vattnet.

Mål

Bergviks strandpark bevaras som strandpromenad med öppna gräsytor och utvecklad koppling i söder.

Strategi

Håll gräsytan öppen och välskött. Se över möjligheten att utveckla kopplingen mot Bergviksvägen i söder genom att anlägga gångväg och flytta elstationen. Verka långsiktigt för att koppla samman strandparken mot Ålstensskogen i söder via båthamnen. Arbeta långsiktigt med komplettering, återplantering och förnygring av trädbeståndet.



Vass och fågelliv längs vattnet.

3. Solviksängen

Historik

Har tidigare varit en havsvik. Solviksbadet öppnades 1925 och var då ett av stadens första mer välordnade gemensamhetsbad i form av en mindre sandstrand. Under 1930-talet utvidgades badet med fler byggnader, bryggor och inhägnad. Mellan 1950-1980 var badet avstängt på grund av föroreningar i Mälaren.

Beskrivning

Parktyp: Stadsdelspark (tillsammans med Ålstensskogen)

Karaktär och storlek: Kaj- och strandpark, 3 ha.

Innehåll: Solviksängen är en del av ett större sammanhängande natur- och friluftsområde som sträcker sig mellan Bergviksvägen i norr och Ålstensängen i söder. Ängen utgörs av en öppen och långsträckt gräsyta i en dalgång mellan Alviksvägen i norr och vattnet i söder. I öst och väst omges ängen av Ålstensskogen på ömse sidor. I skogsområdena löper Solviksslingan, ett motionsspår med belysning på totalt 1,6 km. Slingan löper över ängens norra och södra del. Mellan ängen och skogsområdena löper två tillfartsvägar mot vattnet. Den södra vägen är en gata, Ålstens skogsväg, som leder mot en parkeringsyta i ängens mellersta del. Den norra vägen är en gångväg som kantas av flera buskage och belysning. Utmed gångvägen finns en lek- och skatepark. Lekplatsen består av stenmjöl och gummimattor och innehåller en klätterställning med rutschkana, lekhus, sandlåda och en gungställning. Det finns även parksoffor, bord och sittplatser vid bänkar under tak. I ängens mellersta del finns en gräskulle och en parkeringsplats. Intill motionsslingan intill finns ett utegym som omges av naturmark med ett flertal tallar. Vid vattnet finns en längre sandstrand med två bryggor och en badflotte. Det finns även en mindre lekplats med gungor och gungdjur. Utmed strandkanten finns ett flertal byggnader med olika verksamheter och uteservering. Mellan byggnaderna och vattnet finns slänter med solsoffor och en utomhusdusch. I slänterna ner mot vattnet finns ett antal trappor i granit. Söder om sandstranden finns ett inhägnat område med ett nakenbad för kvinnor.

Värden

Upplevelse: Strandbad, bollek, hjullek, lekplats, löpning, naturlek, picknick/solbad, promenad, evenemang, rofylldhet, utegym, skogskänsla, evenemang, sitta i solen, uteservering, vattenlek och vattenkontakt.



Öppen gräsyta som omges av naturmark.



1. Lekplats, 2. Parkering, 3. Utegym, 4. Strandbad, 5. Nakenbad.

Ekologiska: Ingår i habitatnätverk för barrskogsfåglar och groddjur.

Analys

Ängen utgör en central samlingsplats för boende och besökare i närområdet. Området erbjuder lek, aktivitet och samvaro för människor i alla åldrar. Området karakteriseras av vattenkontakten och den stora öppna gräsytan som omges av skog. Vid utegymmet bidrar de högvuxna träden till rumsligheten och erbjuder skugga. Sambandet mellan ängen och vattnet försämras av verksamhetsbyggnaderna och parkeringsplatsen. Vissa byggnader, ytor och funktioner verkar användas i mindre utsträckning, bland annat byggnaderna i sandstrandens norra del. Under vissa delar av året blir det stående vatten i ängens norra del. Under sommaren råder högt besöksstryck vid badplatsen. Längs Ålstens skogsväg kan detta innebära problem med tillgänglighet för fotgängare och parkerade bilar. Längs vägen råder även problem med vattenavrinningen vilket kan orsaka halka under vintertid. Verksamheterna, motionsspåret och utegymmet bidrar till rörelse och folkliv under kvällstid under hela året. Ängen ingår i utredningsområde för att utreda möjligheter för ett naturreservat.

Trygghet: Belysning finns längs med huvudstråken, vilka utgörs av mittstråket i den norra delen samt gång- och cykelbanan i den södra delen. Parkens öppna karaktär ger goda siktlinjer.

Tillgänglighet: Ängen är mestadels flack. Gångvägarna är breda och består av hårt packad stenmjöl och asfalt. Det finns gott om parksoffor. Strandbadet är belägen i en naturlig sänka närmast vattnet och innehåller flera nivåskillnader.

Mål

Solviksängen bevaras som ett storslaget parkrum med utvecklad funktion som mångfunktionell stadsdelspark.

Strategi

Verka långsiktigt för att utveckla sambandet och siktlinjerna mellan ängen och vattnet. Lekytan kan utvecklas utifrån ett platsanpassat tema och potentiellt bidra till att lyfta hela parkens identitet. Se över möjligheten att anlägga en hundrastplats inom området. Se över möjligheten att åtgärda de sanka partierna av gräsytan. Förbättra tillgängligheten för fotgängare och vattenavrinningen längs Ålstens Skogsväg.



Utegym.



Bryggor, solsoffor och byggnader längs sandstrand.

4. Smedslättstorget

Historik

Smedslättstorget bildar tillsammans med den kringliggande bebyggelsen en arkitektonisk helhet som är utpekad kulturmiljö av särskild betydelse för Stockholms park- och stadsbyggnadshistoria av Stadsmuseum. I intilliggande byggnader fanns en gång butiker och affärslokaler. Lokalerna inhyser idag bostäder.

Beskrivning

Parktyp: Annan grönyta

Karaktär och storlek: Torg- och parktorg, 0.14 ha

Innehåll: Smedslättstorget är ett långsmalt parktorg med en strikt utformning. Torget omges av flerfamiljshus från 1920- talet. I norr ansluter ytan till spårvägsstationen Smedslätten. På andra sidan spårvägen finns en parkeringsplats för bilar och cykelställ. Torget består av en långsmal gräsyta som omges av klippta hagtornshäckar med hagtornsträd placerade i häcken. I hörnen finns pyramidpopplar. Vid den södra kortsidans insida finns ett rhododendronbuskage. Genom torgets mellersta del löper en gångväg av stenmjöl. Intill gångvägen finns en parksoffa. Vid den norra kortsidans utsida finns en stenmjölsyta med en högvuxen tall intill två parksoffor och planteringsurnor.

Värden

Upplevelse: Rofyllighet, grön oas och sitta i solen.

Kulturhistoriska: Kulturmiljö av särskild betydelse för Stockholms park- och stadsbyggnadshistoria enligt Stadsmuseum.

Analys

Parktorget är ett grönskande och kulturhistoriskt värdefullt inslag i området. Torget, tillsammans med bebyggelsen, ger ett småskaligt och trivsamt intryck. Förutom ro, grön oas och sitta i solen innehåller parktorget få upplevelsevärden. Tallen, popplarna och den klippta häcken är karakteristiska element som skapar volym, bidrar med skugga och markerar parktorgets former och hörn. Intrycket dras ner av den ojämna gångvägen i torgets mitt. Häckarna är något höga vilket försämrar kopplingen mellan parktorget och omgivande bebyggelse.



Öppen gräsyta i ytans västra del.



1. Stenmjölsyta och högvuxen tall, 2. Gångväg, 3. Rhododendronbuskage.

Trygghet: Belysning finns längs intilliggande gator. Området har en god kontakt med intilliggande bebyggelse.

Tillgänglighet: Området innehåller få nivåskillnader. Gångvägen består av stenmjöl och är något ojämn.



Parksoffa och gångväg i parktorgets mitt.

Mål

Smedslättstorget bevaras som grönskande parktorg med kulturhistoriska värden och utvecklas med fler vistelse- och prydnadsvärden.

Strategi

Se över möjligheten att utveckla parktorgets vistelse- och prydnadsvärden genom att komplettera med blomprakt, boule och fler sittmöjligheter. Beskär häckarna för att öppna upp och binda ihop parktorget med intilliggande bebyggelse. Förbättra intrycket genom att jämna till och komplettera med kantlister mellan gångvägen och gräsytona samt rusta upp parkmöbler.



Högvuxen tall, planteringsurnor och parksoffor i parktorgets norra del.

5. Östra Ålstensskogen

Historik

Äldre hamnanläggning, så kallade Rotundan, som uppfördes kring år 1926 och i flera år fram till kriget. Genom åren har hamnanläggningen bland annat använts till orkestrar och nationaldagsfirande.

Beskrivning

Parktyp: Friluftsområde (tillsammans med västra Ålstensskogen)

Karaktär och storlek: Mindre natur- och friluftsområde, 10,5 ha.

Innehåll: Östra Ålstensskogen är en del av ett större sammanhängande natur- och friluftsområde som sträcker sig mellan Bergviksvägen i norr och Solviksängen i söder. Området omges av villabebyggelse och den norra delen gränsar till Alviksvägen och en tennishall. Naturmarken är kuperad och består av hållmarkstallskog med inslag av ädellövträd. Inom området finns flera branta bergsvägar, klippor och flyttblock. Inom naturmarken löper en del av Solviksslingan, ett motionsspår på ömse sidor om Solviksängen på totalt 1,6 km. Motionsspåret är kuperat och kantas av belysning. Närmast Bergviksvägen finns en vändplats. Från vändplatsen löper en asfalterad gångväg som ansluter till Djurklouvägen i väster. Intill vändplatsen finns en mindre yta som omgärdas av granitmurar mot vattnet. På ytan finns parksoffor. Längs vattnet löper en gångväg som ansluter till Solviksängen i söder. Längs gångvägen finns ett flertal utsiktsplatser med parksoffor som blickar mot vattnet. Längs gångvägen finns partier med murar och trappor i granit. Mellan gångvägarna och omgivande områden löper upptrampade gångstigar. Närmast Solviksängen i söder finns Solviks brygga. Mellan bryggan och gångvägen finns ett antal terrasseringar, murar och trappor i granit med utblickar mot vattnet. På terrasserna finns gräsytor och träd. Terrassen högst upp är rund och innehåller en utomhusgrill. Del av området utgör hundrastområde.

Värden

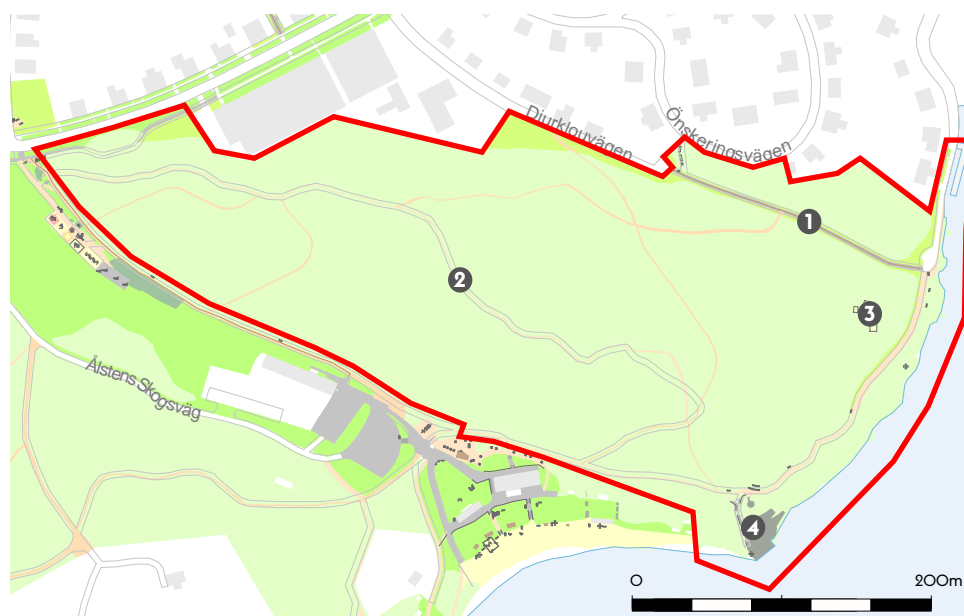
Upplevelse: Löpning, naturlek, grön oas, picknick/ solbad, promenad, rofylldhet, skogskänsla, sitta i solen, utsikt, grillning och vattenkontakt.

Ekologiska: Ingår i habitatnätverk för barrskogsfåglar och groddjur.

Kulturhistoriska: Mindre fritidshus, äldre hamnanläggning med granitmurar.



Gångväg utmed vattnet.



1. Asfalterad gångväg, 2. Del av motionsspår, 3. Fritidshus, 4. Solviks brygga.

Analys

Skogsområdet är en del av ett välanvänt rekreationsstråk för promenad och löpning. Skogen utgör även en viktig samlingsplats och utflyktsmål för bland annat skolorna i närområdet. Motionsspåret innehåller varierande miljöer, är kuperat och lockar besökare från andra områden. Området karakteriseras av vattenkontakten samt de höglänta områdena med hållmarkstallskog och flyttblock. I ytan mellan gångvägen och vattnet finns mestadels klipphöllar, markvegetation och träd vilket ger goda siktlinjer och utblickar mot vattnet. Längs sträckan finns därmed flera populära utsiktsplatser och klippor. Fritidshusen längs sträckan bidrar till en småskalig och trivsamt karaktär. Terrasseringarna vid den gamla hamnanläggningen verkar användas i mindre utsträckning. Vid utomhusgrillen på den översta terrassen saknas en skräpkorg. Gångvägen används till viss del av cyklister vilket kan innebära konflikter med gående. Skogen ingår i utredningsområde för att utreda möjligheter för ett naturreservat.

Trygghet: Belysning finns längs med motionsspåret. Området är kuperat och består till stor del av skogsklädd naturmark. Siktlinjer och kontakt med omgivande områden är därmed varierande. Kring ytan närmast gångvägarna och motionsspåret har naturmarken gallrats.

Tillgänglighet: Området är kuperat. Gångvägarna är breda och är hårt packade. I de brantare partierna finns parksoffor och räcken.

Mål

Östra Ålstensskogen bevaras och utvecklas som ett rekreativt och tillgängligt område med höga vistelse- och naturvärden.

Strategi

Värna om och synliggör områdets karakteristiska element och rekreativa värden. Busk- och trädskikt gallras för trygghet, siktlinjer och utblickar mot vattnet. Öka tillgängligheten längs gångvägen längs vattnet genom att jämna till branta partier och komplettera med stenmjöl. Se över möjligheten att utveckla den äldre hamnanläggningen genom att tillföra fler funktioner och aktiviteter för unga. Komplettera med solsoffor och en skräpkorg kring grillplatsen. Verka långsiktigt för att utveckla det gröna sambandet mot Bergviks strandpark i norr.



Solviks brygga, en terrasserad hamnanläggning med granitmurar.



Del av motionsspåret Solviksslingan.

6. Mellersta Ålstensskogen

Beskrivning

Parktyp: Friluftsområde (tillsammans med östra Ålstensskogen)

Karaktär och storlek: Mindre natur- och friluftsområde, 22 ha.

Innehåll: Mellersta Ålstensskogen är en del av ett större sammanhängande natur- och friluftsområde som sträcker sig mellan Solviksängen i norr och Ålstensängen i söder. Områdets norra del gränsar till Alviksvägen och Storskogen. Naturmarken är kuperad och består av hällmarkstallskog med inslag av ädellövträd. Inom området finns flera branta bergsvägg, klippor och flyttblock. Inom naturmarken löper en del av Solviksslingan, ett motionsspår på ömse sidor om Solviksängen på totalt 1,6 km. Motionsspåret är kuperat och kantas av belysning. Längs spåret finns ett mindre utegym. Närmast Alviksvägen finns en öppen gräsyta längs en backe. Backen är uppdelad i två etapper, har belysning och används för pulkaåkning. Högst upp i backen finns en trappa och ramp i trä. Intill backen är naturmarken höglänt, öppen och består mestadels av klippällar och tallar. Från platsen finns utblick mot vattnet. Längs vattnet löper en gångväg mellan Solviksängen och Ålstensängen. Längs gångvägen finns ett flertal utsiktsplatser med parksoffor som blickar mot vattnet. Längs vattnet närmast Solviksbadet är naturmarken öppnare med lundkaraktär med flera ekar. Inom ytan finns äldre murar och trappor i granit. Längs vattnet längre västerut finns en äldre villa, Skogsbo, där det bedrivs ett café med uteservering. Längs sträckan finns även ett antal mindre fritidshus. Mellan gångvägarna och omgivande områden löper upptrampade gångstigar. Del av området utgör hundrastområde.

Värden

Upplevelse: Bollek, löpning, naturlek, grön oas, picknick/ solbad, promenad, rofylldhet, skogskänsla, sitta i solen, uteservering, utsikt, utegym och vattenkontakt.

Ekologiska: Ingår i habitatnätverk för barrskogsfåglar och groddjur.

Kulturhistoriska: Mindre fritidshus och villa, trappor och murar i granit.

Analys

Skogsområdet är en del av ett välanvänt rekreationsstråk för promenad och löpning. Skogen utgör även en viktig samlingsplats och utflyktsmål för bland annat skolorna i närområdet. Motionsspåret innehåller varierande miljöer, är



Parksoffa och räcke utmed gångväg.



1. Pulka backe, 2. Del av motionsspår, 3. Utsiktsplats, 4. Utegyms, 5. Öppen yta, 6. Bollek.

kuperat och lockar besökare från andra områden. Området karakteriseras av vattenkontakten samt de höglänta områdena med hållmarkstallskog och flyttblock. I ytan mellan gångvägen och vattnet finns mestadels klippväggar, markvegetation och träd vilket ger goda siktlinjer och utblickar mot vattnet. Längs sträckan finns därmed flera populära utsiktsplatser och klippor. Fritidshusen längs sträckan bidrar till en småskalig och trivsamt karaktär. Gångvägen används till viss del av cyklister vilket kan innebära konflikter med gående. Pulkabacken är ett välbesökt och värdefullt inslag i området som även används för backlöpning. Skogen ingår i utredningsområde för att utreda möjligheter för ett naturreservat.

Trygghet: Belysning finns längs med motionsspåret. Området är kuperat och består till stor del av skogsklädd naturmark. Siktlinjer och kontakt med omgivande områden är därmed varierande.

Tillgänglighet: Området är kuperat. Motionsspåret och gångvägarna är breda och består av hårt packad stenmjöl. Vid strandpromenadens brantaste partier finns parksoffor och räcken.



Del av motionsspåret Solvikslingan.

Mål

Mellersta Ålstensskogen bevaras som ett rekreativt område med höga vistelse- och naturvärden.

Strategi

Värna om och synliggör områdets karakteristiska element och värden för bland annat motion och promenad. Busk- och trädskikt gallras för trygghet, siktlinjer och utblickar mot vattnet. Bevara strandpromenadens tillgängliga karaktär där ojämna partier kompletterats med stenmjöl och trapplopp. Värna om backens funktion för pulkaåkning genom att se över belysning och röja sly löpande.



Parksoffa med utblick mot vattnet.

7. Nyängsparken

Beskrivning

Parktyp: Friluftsområde (tillsammans med Ålstensskogen)

Karaktär och storlek: Mindre natur- och friluftsområde, 9 ha.

Innehåll: Nyängsparken är en del av ett större sammanhängande natur- och friluftsområde som sträcker sig från Storskogen och Ålstensskogen i söder. Området omges av villabebyggelse och förskoleverksamheter. Naturmarken är kuperad och består av barrskog. De mer höglänta partierna domineras av hållmarkstallskog. Inom dessa delar är jordtäcket är tunt eller saknas helt och det finns flera öppna klippfallar. Genom naturmarken löper flera upptrampade gångstigar. Närmast Nyängsvägen finns öppna gräsytor på ömse sidor.

Värden

Upplevelse: Naturlek, grön oas, promenad, rofylldhet och skogskänsla.

Ekologiska: Ingår i habitatnätverk för barrskogsfåglar och groddjur.

Analys

Skogsområdet är en del av ett välanvänt rekreativstråk för promenad.

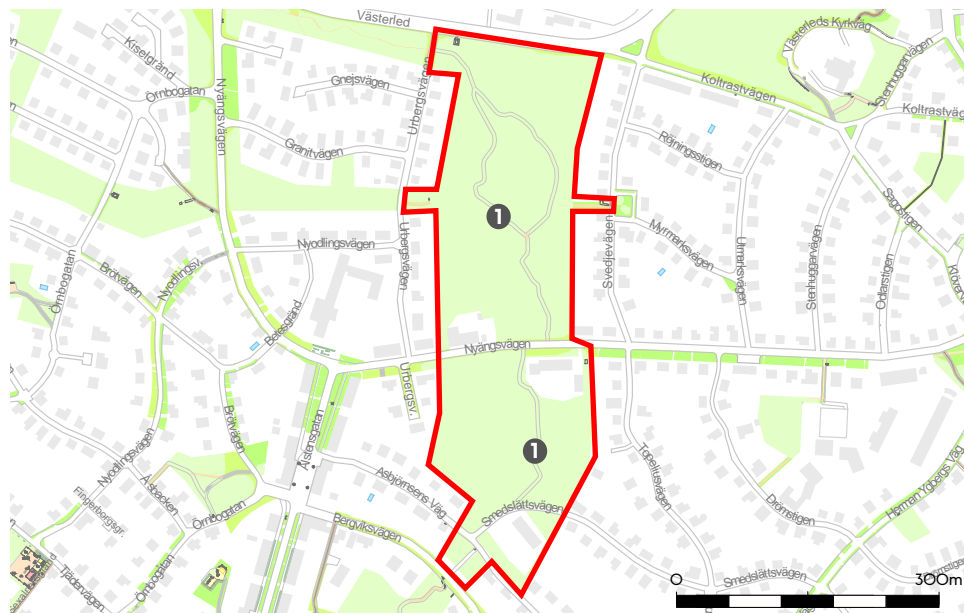
Skogen utgör även en viktig samlingsplats och utflyktsmål för bland annat förskolorna i närområdet. Inom området finns flera spår av naturlek. Området innehåller varierande miljöer. Området karakteriseras av skogskänslan samt de höglänta områdena med hållmarkstallskog. Gångvägarna utgör kopplingar mot intilliggande naturområden. Skogen är ett välbesökt inslag i området med sociala värden. Området innehåller även höga ekologiska värden för bland annat groddjur och barrskogsfåglar. Via vissa entréer kan skogsområdet vara svårt att hitta in till, bland annat den vid Myrmarksplan. Inom området finns en laga kraftvunnen detaljplan för permanent förskola vid Nyängsvägen 66.

Trygghet: Belysning finns längs intilliggande gator. Området består till stor del av skogsklädd naturmark. Siktlinjer och kontakt med omgivande områden är därmed varierande. Ytorna närmast Nyängsvägen består av öppna gräsytor och därmed är siktlinjerna bättre.

Tillgänglighet: Området innehåller flera nivåskillnader. Gångstigarna är upptrampade och ojämna inom vissa partier. Närmast Nyängsvägen finns en parksoffa.



Höglänta områden med klippfallar och tallar.



1. Upptrampade gångvägar.

Mål

Bevara Nyängsparkens skogskaraktär med gröna kopplingar och höga naturvärden.

Strategi

Värna om områdets kopplingar till intilliggande rekreationsområden och möjligheter till promenader i längre samband av grönska. Håll entréer öppna, inbjudande och tydliga genom att gallra vegetation och värna om siktlinjer. Utveckla och tydliggör entrén mot Myrmarksplan.



Upptampade gångstigar.



Öppna gräsytor på ömse sidor närmast Nyängsvägen.

8. Storskogen

Beskrivning

Parktyp: Friluftsområde (tillsammans med Ålstensskogen)

Karaktär och storlek: Mindre natur- och friluftsområde, 9 ha.

Innehåll: Storskogen är en del av ett större sammanhängande natur- och friluftsområde som sträcker sig mellan Ålstensskogen i söder och Nyängsparken i norr. Området omges av villabebyggelse och förskoleverksamheter. Naturmarken domineras av gles hällmarkstallskog med inslag av bland- och barrskog. Naturmarken är kuperad, inom de mest höglänta partierna är jordtäcket tunt eller saknas helt och det finns flera öppna klipphöllar. Den högsta punkten är belägen i områdets mitt. Där finns en utsiktplats med en parksoffa. I den norra delen finns ett fuktigare parti med en öppen våtmark med groddjur. Genom naturmarken löper flera upptrampade gångstigar. Närmast Alviksvägen i söder och Bergviksvägen finns trappor i granit. Närmast Storskogsvägen i väster finns en entré som utgörs av en klippt gräsyta som vetter mot en klipphöll. Området utgör hundrastområde.

Värden

Upplevelse: Naturlek, promenad, grön oas, rofylldhet, utsikt och skogskänsla.

Ekologiska: Ingår i habitatnätverk för barrskogsfåglar och groddjur.

Analys

Skogsområdet är en del av ett välanvänt rekreativstråk för promenad. Gångvägarna utgör kopplingar mot intilliggande naturområden. Skogen är välbesökt och ett inslag i området med sociala värden. Skogen är en viktig samlingsplats och utflyktsmål för bland annat förskolorna i närområdet. Inom området finns flera spår av naturlek. Området karakteriseras av de varierande miljöerna, utsiktsplassen och våtmarken. Groddammen är ett ekologiskt värdefullt inslag som även fungerar som utflyktsmål. Dammen anlades år 2012 och kräver kontinuerlig skötsel för att inte växa igen. Delar av en kärr inom skogen har dränerats på grund av utgrävning. Området innehåller även höga ekologiska värden för barrskogsfåglar. Skogen ingår i utredningsområde för att utreda möjligheter för ett naturreservat.



Upptrampad gångstig intill klippväggar.



1. Trapplopp i den norra delen, 2. Våtmark, 3. Gångväg.

Trygghet: Belysning finns längs intilliggande gator. Området består till stor del av skogsklädd naturmark, med visst inslag av glesare partier. Siktlinjer och kontakt med omgivande områden är därmed varierande.

Tillgänglighet: Området innehåller flera nivåskillnader. Gångstigarna är upptrampade och ojämna inom vissa partier. Parksoffa finns vid utsiktsplatsen.



Våtmark i områdets norra del.

Mål

Bevara Storskogens skogskaraktär med gröna kopplingar och höga naturvärden.

Strategi

Värna om områdets kopplingar till intilliggande rekreationsområden och möjligheter till promenader i längre samband av grönska. Håll entréer öppna, inbjudande och tydliga genom att gallra vegetation och värna om siktlinjer. Värna om våtmarken och skyltning om dess ekologiska betydelser. Se över möjligheten att restaurera det dränerade kärret. Håll området kring utsiktsplatsen öppet för att värna om siktlinjer.



Trappor i granit.

9. Linneaparken, Fåglalåten & Trollberget

Beskrivning

Parktyp: Natur

Karaktär och storlek: Bostadsnära natur, 1,8 ha.

Innehåll: Linneaparken, Fåglalåten och Trollberget är tre separata grönytor som binds samman av smala passager med gångvägar. Linneaparken är belägen i områdets norra del och består av en slänt mellan Linneastigen och villatomterna intill. Ytorna består av naturmark med inslag av kala klipphällar och träd av blandade arter, som tall, ek, asp och björk. Mellan Linneaparken och Klöverknuten, belägen på andra sidan om Herman Ygbergs väg i väster, ligger Dryabacken. Backen är en smal passage som består av en gångväg och trappor i granit. Längs passagen finns murar i granit, handledare, räcken och belysning i form av låga pollare.

Fåglalåten är belägen i områdets mellersta del och utgörs av ett skogsparti med hållmarkstallskog i de högre partierna och blandskog i de lägre partierna. Inom skogen finns en mindre, tidvis vattenfylld, sänka samt ett område med stora stenblock utmed den västra delen. Det finns även inslag av berg i dagen. Längs ytans västra sida löper Huldrestigen som utgörs av en asfalterad gångväg med belysning mellan Herman Ygbergs väg i norr och Drömstigen i söder. Inom skogsområdet finns även ett nätverk av upptrampade gångstigar. I den östra delen finns en trappa i granit. Det finns även några öppnare gläntor med samlingsplatser. Mellan skogsområdet och Aladdinsvägen ligger Trollstigen som består av en smal passage med en upptrampad gångväg.

Trollberget är belägen i områdets södra del, utmed Nockebybanans spårväg. Området utgörs av ett skogsparti. Naturmarken består av blandskog, delvis kuperad. Vegetationen utgörs bland annat av tall, björk, sly och blåbärsris. Genom området löper ett antal asfalterade gångvägar och trappor i granit. Några av vägarna kantas av belysning och parksoffor. Under spårvägen finns en gångtunnel som kopplar samman området med Alviksvägen i öster.

Värden

Upplevelse: Naturlek, promenad, grön oas och sitta i solen.

Ekologiska: Ingår i habitatnätverk för groddjur.



Dryabacken mellan Herman Ygbergs väg och Linneaparken.



1. Dryabacken, 2. Linneaparken, 3. Fåglalåten, 4. Trollstigen, 5. Trollberget.

Analys

Skogsområdet erbjuder bostadsnära natur och används för promenad. Områdena är välbesökta och värdefulla inslag i området. Skogen verkar även utgöra samlingsplats och utflyktsmål för förskolorna i närområdet. Inom området finns flera spår av naturlek. Inom Fåglalåten finns spännande och varierande miljöer, med bland annat sänka och stenblock. Passagerna kopplar ihop ytorna och intilliggande gator. Gångvägarna inom Trollberget är välanvända kommunikationsstråk som kopplar ihop bostadsområdena i väster med gatorna och målpunkterna i öster, som spårvägsstationen Klövervägen. Linneaparken bidrar med grönska i gaturummet. Områdena innehåller även ekologiska värden, med bland annat tall och slyvegetation som är gynnsamma för fågellivet. Passagerna är smala och kan vara svåra att hitta till. Inom vissa partier är de igenvuxna, det gäller bland annat trapporna inom Dryabacken och delar av Trollstigen.

Trygghet: Belysning finns längs de mest använda gångvägarna inom Trollberget, längs Huldrestigen och Dryabacken. Buskskiktet i Trollberget är tätt vilket försämrar siktlinjer. Gångtunneln under spårvägen är kort, kantas av belysning och har en god kontakt med Alviksvägen i öster.

Tillgänglighet: Området innehåller flera nivåskillnader. Gångvägarna är delvis asfalterade och kantas av handledare och parksoffor. Trapporna skiljer sig mellan områdena, men saknar inom vissa delar kontrastmarkeringar, ramper och handledare.

Mål


Bevara områdets naturkaraktär med ekologiska och rekreativa värden.

Strategi

Håll passager öppna och tydliga genom löpande gallring och ogrärensning. Löpande naturvård och gallring av buskskikt inom Trollberget för att förbättra siktlinjer samt framhåva och förbättra ljusinsläppet till lövträden omkring. Se över möjligheten att komplettera några av trapporna med handledare.



Stenblock och samlingsplats inom området Fåglalåten.



Trappa i granit inom området Fåglalåten.

10. Drömdungen

Beskrivning

Parktyp: Natur

Karaktär och storlek: Bostadsnära natur, 0.37 ha

Innehåll: Drömdungen är en grönyta belägen i ett kvarter med villabebyggelse och skolverksamhet. Ytan består av naturmark, med kala berghällar, tunt markskikt och småväxta tallar. Området har två entréer, en via Nyängsvägen i norr och en via Drörmstigen i söder. Entréerna består av smala passager med asfalterade gångvägar. Hela området och passagerna används till stor del av skolverksamheten intill. I områdets mellersta del finns en fornlämning, en hållristning i form av skålgrop/älvkvarn.

Värden

Ekologiska: Ingår i habitatnätverk för barrskogsfåglar.

Upplevelse: Naturlek, grön oas och promenad.

Kulturhistoriska: Fornlämning (Stockholm 626).

Analys

Drömdungen har ett skyddat och rofyllt läge mellan bebyggelsen. Området används framförallt av skolverksamheten vilket innebär ett högt slitage på markvegetation och träd. Gränsen mellan verksamhet och naturmark är flytande. Området har därmed en otydlig allmän karaktär som inte upplevs inbjudande för besökare.

Mål

Drömdungen utvecklas till ett inbjudande område med skogskaraktär.

Strategi

Värna om områdets ekologiska värden, grönskande karaktär och funktioner för naturlek. Tydliggör områdets allmänna karaktär genom att tydliggöra gränser och entréer. Sträva på lång sikt efter att återställa naturmarken efter det höga slitaget som skolverksamheten har inneburit.



Kala klippällar, naturstenar och tallar i områdets mellersta delar.



1. Fornlämning, 2. Entré via Nyängsvägen, 3. Entré via Drörmstigen.

11. Reskamraten

Beskrivning

Parktyp: Natur

Karaktär och storlek: Bostadsnära natur, 0,2 ha

Innehåll: Reskamraten är ett mindre naturområde beläget i ett kvarter av villabebyggelse. Området har två entréer, via Sunnerdahlsvägen i norr och Flädermorsbacken i öster. Den norra entrén består av en smal passage med en upptrampad gångstig. Den östra delen är en smal och igenvuxen kil. Naturmarken är skogsklädd med träd, framförallt tallar och ekar, samt ett tätt buskskikt. Genom området löper en upptrampad gångstig.

Värden

Upplevelse: Naturlek, grön oas och promenad.

Analys

Reskamraten har ett skyddat och rofyllt läge i bebyggelsen. Området erbjuder bostadsnära natur. Det finns även flera spår av naturlek. Ytan kan vara svår att hitta till om man inte bor i området vilket beror på dess dolda läge samt entréer som är igenvuxna eller kan misstas för privata trädgårdar eller infarter. I naturmarken finns ett antal rishögar vilket försämrar intrycket.

Mål

Bevara och utveckla Reskamratens inbjudande och grönskande karaktär med funktioner för promenad och naturlek.

Strategi

Tydliggör områdets allmänna karaktär genom att öppna upp entréer. Gallra buskskikt för att förbättra siktlinjer samt framhäva och förbättra ljusinsläppet till lövträden omkring.



Upptrampad gångstig genom naturmark.



1. Entré via Sunnerdahlsvägen, 2. Igenvuxen entré mot Flädermorsbacken.

12. Kämpakumlet

Historik

Ytan har fått namn av ett gravfält, kallat "Kämpakumlet" med sjustensättningar från tidig bronsålder.

Beskrivning

Parktyp: Natur

Karaktär och storlek: Bostadsnära natur, 0.08 ha

Innehåll: Kämpakumlet är en mindre grönyta utmed Aladdinsvägen. Ytan omges av gator och villabebyggelse. Ytan består av naturmark med gles tallskog. Inom ytan finns även ett antal mindre stenblock, buskar och mossklädda klipphöllar. Närmast vägen finns en informationsskylt.

Värden

Upplevelse: Naturlek och grön oas.

Kulturhistoriska: Fornlämningstensättning (Bromma 4:1).

Analys

Platsen bidrar med grönska till gaturummet. Tallarna bidrar till rumsligheten och ger volym, karaktär och vandrande skugga till platsen. Gravfältet är identitetsskapande och tydliggörs genom skyltningen.

Mål

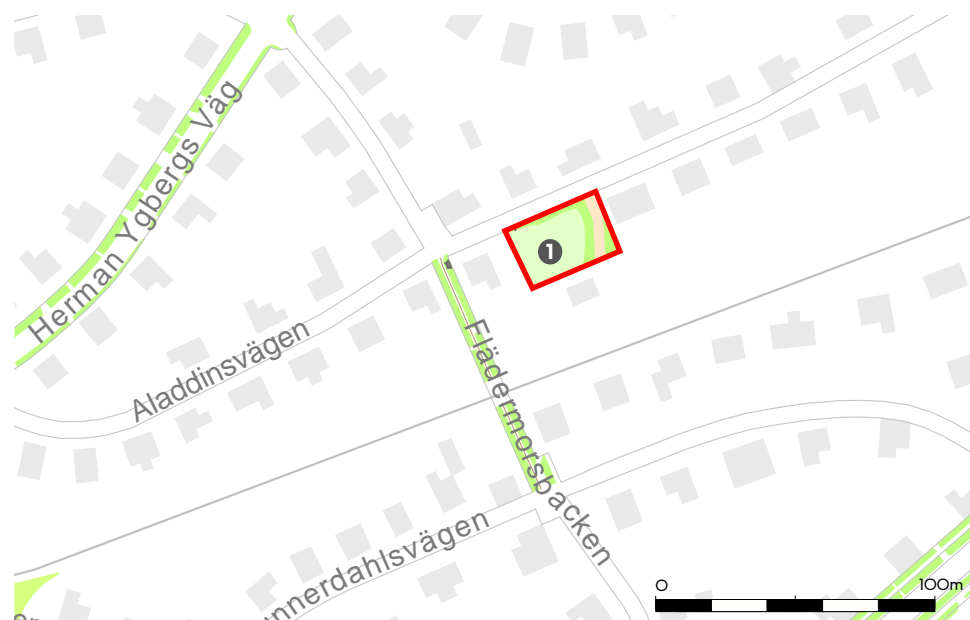
Värna om Kämpakumlets grönskande karaktär med höga kulturhistoriska värden.

Strategi

Vårda fornlämningen och bevara skyltningen, vilka är viktiga för platsens identitet.



Gles tallskog.



1. Fornlämning.

13. Bergviksdälden

Historik

Bergviksdäldens topografi vittnar om lertäkten som fanns inom området till slutet av 1800-talet. Leran låg på det nuvarande varvsområdet och användes till framställning av tegel i tegelfabriken i Bergendal.

Beskrivning

Parktyp: Natur

Karaktär och storlek: Park- och naturstråk, 0,29 ha

Innehåll: Bergviksdälden består av två mindre parkytor som binds samman av en upptrampad gångstig. Ytan är belägen inom två kvarter med villabebyggelse. Längs Alviksvägen finns även en förskoleverksamhet. I öster ansluter ytan till Bergviks strandpark och Strömkarlsvägen. I väster ansluter ytan till Önskeringsvägen. Parkytorna består av smala passager med gräsytor som löper mellan intilliggande villatradgårdar. I mitten av kvarteren vidgar parkrummen upp sig och består av öppna gräsytor med lövträd och buskar. Inom det östra kvarteret finns högvuxna almar närmast Strömkarlsvägen. Inom det västra kvarteret öppnar sig parkrummet upp i en gräsyta som omges av träd och buskar. Inom ytan finns även en parksoffa.

Värden

Upplevelse: Naturlek, promenad, grön oas och picknick/ solbad.

Kulturhistoriska: Tidigare lertäkt.

Analys

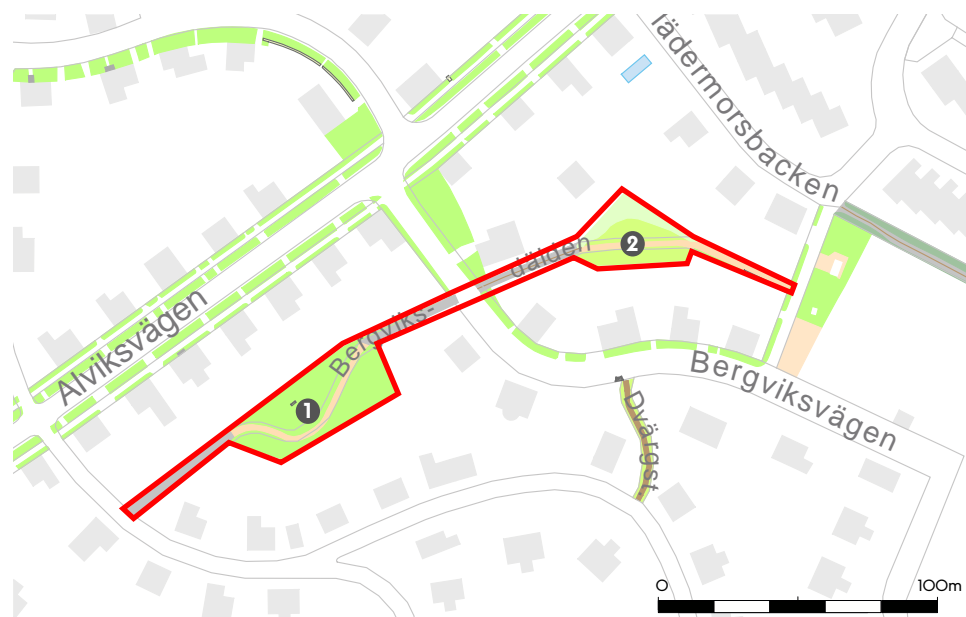
Bergviksdälden innehåller varierande miljöer av öppna och slutna rum. Området används till promenad och lek. Ytorna har ett dolt och skyddat läge i bebyggelsen. Passagerna är smala och kan vara svåra att hitta till. De högvuxna lövträden ger volym och karaktär till platsen. Almarna närmast Strömkarlsvägen bildar ett krontak över gångstigen. Dessa riskerar dock att förr eller senare drabbas av almsjuka. I den västra delen finns spår av naturlek och kvarlämnade bollmål. Intrycket försämras av kvarlämnat trädgårdsavfall och upplag.

Trygghet: Belysning finns närmast intilliggande gator. Området har ett dolt läge inom kvarteren men en god kontakt med intilliggande bebyggelse.

Tillgänglighet: Området innehåller få nivåskillnader. Gångvägarna består av upptrampade gångstigar längs smala passager.



Öppen gräsyta i ytans västra del.



1. Västra parkrummet, 2. Östra parkrummet.

Mål

Bergviksdälden bevaras som lokalt parkstråk med varierande öppna och slutna rum.

Strategi

Värna om de högvuxna lövträden som ger området dess lundkaraktär genom långsiktig planering med förnygring av lövträden.



Upptrampad gångstig över gräsklädd passage i ytans östra del.



Smal och gräsklädd passage i ytans västra del.

14. Förgårdsmark & impediment Smedslätten

Historik

Den största delen av förgårdsmarken formades i samband med framväxten av trädgårdsstaden mellan år 1913-1922. De första villorna var byggda i nationalromantisk stil och präglades av anpassning till terrängen. Förgårdsmarken sträcker sig längs de mjukt slingrande gatorna som drogs fram genom området med kuperad terräng.

Beskrivning

Parktyp: Annan grönyta

Karaktär: Parkgata och grönskande gaturum

Innehåll: Förgårdsmarken består mestadels av gräsytor längs ömse sidor om gatan. På gräsyterna växer flera buskar, barr- och eller lövträd i olika åldrar. Det finns även ett antal parksoffor. Remsorna varierar i bredd mellan 1-3 meter. Mellan respektive villa och gata löper entréer i form av gångväg samt infartsväg för bil. Närmast villaträdgårdarna avgränsas ytorna med olika typer av staket och häckar. Området innehåller framförallt två huvudgator, Alviksvägen och Nyängsvägen. Längs Alviksvägen finns trädtrader med björkar. Längs Nyängsvägen är förgårdsmarken bredare och utgörs av öppna klippta gräsytor med inslag av björkar. Genom ytan löper en upptrampad gångstig som kantas av ett par parksoffor. Längs Havsfruvägen, finns bredare remsor med gräsklädd förgårdsmark med inslag av träd och buskar. Där Solviksvägen möter Alviksvägen finns en mindre grönyta med gräs och två parksoffor som omges av buskar och träd, varav en högvuxen ek. I ytans mitt finns två parksoffor. Där Bergviksvägen möter Alviksvägen finns en bred klippt gräsyta med en rad högvuxna lönnar. Norr om Smedslättstorget finns en grönyta som består av en klippt gräsyta med inslag av buskar och träd, varav ett antal ekar. Inom ytan finns en föreningsmeddelandetavla, en postlåda och två elstationer. Utmed Herman Ygbergs väg finns en grönyta med skogsklädd naturmark som bildar en sänka. Närmast gatan finns en parksoffa. Mellan gatorna finns fem smala gröna passager med gångvägar. Dessa är belägna mellan Bergviksvägen- Smedslättens spårstation, Lunkentusvägen- Alviksvägen, Dvärgstigen (Bergviksvägen- Önskeringsvägen), Flädermorsbacken (Sunnerdahlsvägen- Aladdinsvägen) samt Jättestigen. Passagen Bergviksvägen- Smedslättens spårstation består av en asfalterad gångväg som kantas av belysning, träd och buskar. Passagen vid Lunkentusvägen- Alviksvägen samt Flädermorsbacken består av en bred och



Bredare klippt gräsyta längs Nyängsvägen med björkar, upptrampad gångstig och parksoffor.



1. Gröna passager, 2. Grönytor vid Solviksvägen, 3. Bergviksvägen, 4. Smedslättstorget, 5. Herman Ygbergs väg, 6. Nyängsvägen, 7. Havsfruvägen.

asfalterad gångväg som kantas av belysning och klippta gräsremsor. Dvärgstigen och Jättestigen består av trappor i granit som övergår till asfalterade gångvägar med belysning.

Analys

De slingrande gatorna kantade av grönskande förgårdsmark är karakteristiska element för området och trädgårdsstaden. Ytorna och vegetationen tydliggör gaturummet och sätter stor prägel på det offentliga rummet. Träden ger volym och karaktär till gatorna samtidigt som de bidrar med skugga. De öppna gräsytorerna håller viktiga siktlinjer öppna och släpper in ljus i gaturummet. Tillsammans med villorna bidrar förgårdsmarken till att ge gatorna tydliga egna karaktärer. Ytorna fungerar som en övergångszon mellan den offentliga och privata miljön. De fungerar även som en plats för möten mellan de boende. Passagerarna utgör trivsamma promenadvägar som bidrar till en grönskande och småskalig karaktär. Invid flera av villorna verkar förgårdsmarken till viss del skötas av de boende i form av gräsklippning, plantering och beskärning av träd och buskar. Inom vissa delar används förgårdsmarken som parkering, där de boende utökat och asfalterat infartsvägen för bil.

Mål

Bevara förgårdsmarkens karaktär, värna om siktlinjer samt vårda och förnygra träd och alléer vid behov.

Strategi

Verka långsiktigt för att bevara ytornas ursprungliga karaktär och funktion som förgårdsmark framför andra intressen som fler infartsparkeringar och privatiserande planteringar. Förgårdsmarkens rumsbildande och kulturhistoriska värden bevaras. Värna om siktlinjer genom löpande beskärning av träd och buskar i korsningar samt mellan gator och gångbanor.

Trädbeståndet vårdas och förnygras vid behov. Detta sker genom långsiktig förvaltning av träd och alléer så att gatornas olika karaktärer bevaras även då gamla träd behövs bytas ut. Värna om och underhåll variationen av träddarter och se över möjligheten att upprätta ett trädvårdsprogram.



Bredare gräsremsor och rader av björkar längs Alviksvägen.



Bredare gräsyta med rad av lindar där Bergviksvägen möter Alviksvägen.

Stora Mossen



Stora Mossen



Beskrivning

Stora Mossen har fått sitt namn efter den tidigare mosse som sträckte sig över det nuvarande koloniområdet och idrottsplatsen i området. Kring år 1780 uppfördes Stora Mossens gård tillsammans med mangårdsbyggnaden som låg på platsen för nuvarande Bromma gymnasium. År 1904 såldes hela området till Stockholms stad och gården revs 1936. Tio år efter försäljningen uppfördes koloniträdgårdsföreningen Stora Mossen koloniträdgård och först på 1920- talet styckades marken upp och bebyggdes med konsekvent placerade villor. Stora Mossens koloniområde är en värdefull kulturmiljö och i parken Trefaldighetsbacken finns den så kallade Drottning Kristinas källa, som är en trefaldighetskälla som användes under ceremoniella former. Dessa källor har ofta medeltida, katolskt ursprung. Bebyggelsen karaktäriseras av villor av olika storlek, samt koloniområdet. Grönstrukturen är i form av informell trädgårdsmark.

Antal invånare: 1677

Yta: ca 64 ha

Terräng: Kuperad

Platser



Kvarterspark

1. Eldhunden



Bostadsnära natur

2. Ekorrberget

3. Flamman



Park- och naturstråk

4. Timmerfallet

5. Trefaldighetsbacken



Parkgata och grönskande gaturum

6. Ugnsrakan

7. Mossplan

8. Förgårdsmark & impediment Stora Mossen*

* Endast färgmarkering, saknar numrering i karta



Västerledstorget presenteras inom Äppelviken...



1. Eldhunden

Beskrivning

Parktyp: Park

Karaktär och storlek: Kvarterspark, 0.14 ha

Innehåll: Eldhunden är en lekplats belägen i en slänt mellan Stora mossens backe och flerfamiljshus. Norr om flerfamiljshuset löper Drottningholmsvägen och tunnelbanespåren. Lekplatsens södra del gränsar till Timmerfallet. Närmast Stora mossens backe löper stängsel. Utmed stängsel finns två entréer till lekplatsen. Vid den södra entrén finns ett antal parkstolar. Mot flerfamiljshuset finns sittbänkar i granit samt häckar.

Markmaterialet utgörs framförallt av gummiastfalt. Mellan utrustningen och slänten bildar denna ett stråk som kantas av belysningspollare. Lekturstningen består av lekskulpturer, sandlåda, gungor, snurrlek, rutschkana, tunnel, lekhus och studsmattor. Tunneln är belägen i en kulle av gummiastfalt med klättermöjligheter längs sidorna. Inom området finns även ett flertal bänkbord, parksoffor och parkstolar. Gummiastfalten, belysningen och parksofforna är i olika gröna nyanser.

I områdets utkanter intill ytorna av gummiastfalt finns klippta gräsytor med flera högvuxna tallar och lönnar. I områdets mellersta del finns en fläder. Närmast gatorna finns ett flertal buskar och häckar.

Värden

Upplevelse: Lekplats, grön oas och sitta i solen.

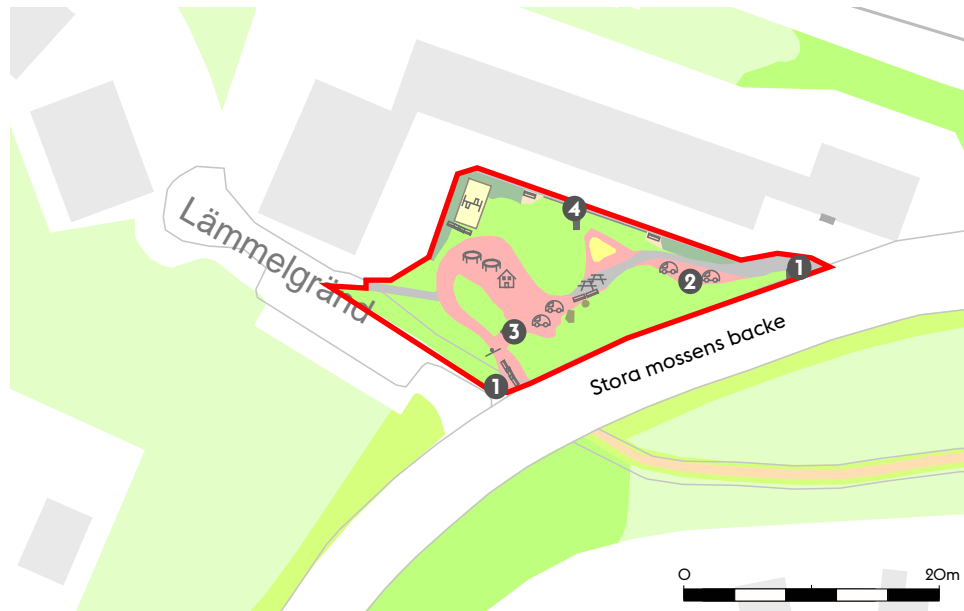
Ekologiska: Ingår i habitatnätverk för eklevande insekter.

Analys

Parken fungerar som en kvarterspark och erbjuder en stor variation av lekturstning för barn i alla åldrar. Även förskoleklasser verkar använda lekplatsen under dagtid. Träden ger volym och karaktär till platsen samtidigt som de erbjuder skugga. Flädern i den mellersta delen har böjt sig vilket möjliggör lek. Slänten och vegetationen utmed flerfamiljshuset ger lekplatsen en fin och tydlig inramning. Under år 2016 blev parken upprustad vilket innebär att parkmöbler och ytor är i gott skick. Läget intill flerfamiljshuset, stängslet och kvarlämnade leksaker kan göra att ytan upplevs privat.



Tunnel och klättermöjligheter vid kulle av gummiastfalt.



1. Entré mot Stora mossens backe, 2. Leksulpturer, 3. Kulle av gummiastfalt, 4. Sittmurar.

Parken är bullerpåverkad från trafiken längs Drottningholmsvägen, Stora mossens backe och tunnelbanan. Ny bebyggelse intill och i närområdet gör att antal besökare kan komma att öka.

Trygghet: Parken har en öppen karaktär och god kontakt med omgivningen. Belysningen är god och koncentrerad kring stråken.

Tillgänglighet: Parkens placering i en slänt innebär flera nivåskillnader och begränsad tillgänglighet. Markmaterialet består mestadels av gummiastfalt. Kantstöden mellan materialen är inom vissa partier höga.



Stråk och kullar av gummiastfalt intill bland annat lekhus och rutschkana.

Mål

Eldhunden bevaras som central kvarterspark med lekvärden för barn i alla åldrar och blir mer inbjudande för besökare.

Strategi

Tydliggör parkens karaktär som allmän kvarterspark genom att förstärka entréerna mot Stora mossens backe.



Stråk kantad av belysningspollare.

2. Ekorrberget

Beskrivning

Parktyp: Natur

Karaktär och storlek: Bostadsnära natur, 0.26 ha

Innehåll: Ekorrberget är ett mindre och höglänt naturområde beläget i ett kvarter av villabebyggelse. Naturmarken är kuperad och består till stor del av berg i dagen och hållmarkstallskog. Inom området finns flera naturstenar och närmast villaträdgårdarna växer buskar. Från Stavgårdsgatan i norr finns en entré som även fungerar som infartsväg till en av villorna. Vägen är bred, består av stensmjöl och kantas av buskar på ömse sidor.

Värden

Upplevelse: Naturlek, grön oas och rofylldhet.

Analys

Ekorrberget har ett högt och rofyllt läge och är ett värdefullt inslag i omgivningen. Berget erbjuder bostadsnära natur och fungerar som en samlingsplats för de boende i närområdet. Det finns även flera spår av naturlek. Berget kan vara svårt att hitta till om man inte bor i området vilket beror på dess dolda läge samt entrén som kan misstas för en privat infartsväg. Närheten till omkringliggande villor och trädgårdar gör att det inte upplevs som bekvämt att vistas där som utomstående. I naturmarken finns ett antal rishögar vilket försämrar intrycket.

Mål

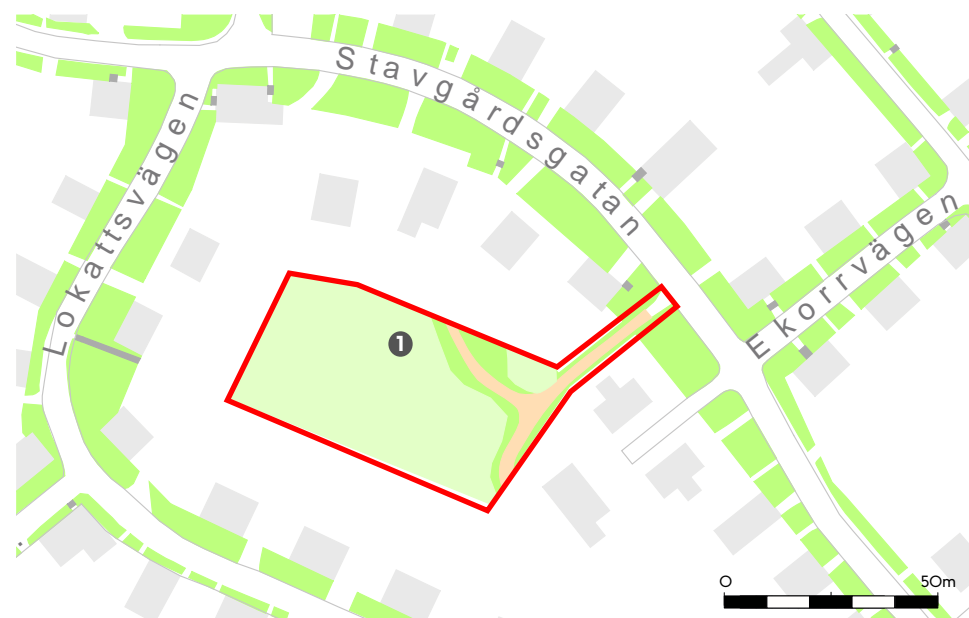
Ekorrberget bevaras som bostadsnära natur och blir mer inbjudande för besökare.

Strategi

Utveckla områdets funktion som allmänning genom att öppna upp siktlinjer och skylta vid entrén.



Naturmark med kala klippällar och tallar.



1. Naturmark.

3. Flamman

Beskrivning

Parktyp: Natur

Karaktär och storlek: Bostadsnära natur, 0.15 ha

Innehåll: Flamman består av en rektangulär klippt gräsyta intill Mårdvägen. Utmed villaträdgårdarna intill finns stängsel och flera buskar. På gräsytan finns ett flertal högvuxna träd, bland annat tall, ek och björk. Det finns även ett antal solitära buskar. I områdets västra del finns en elstation.

Värden

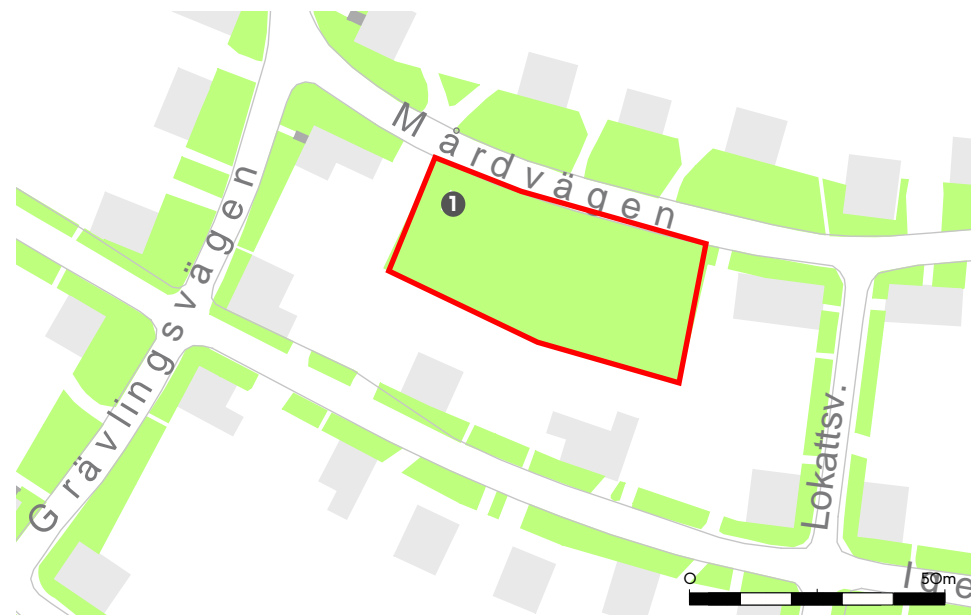
Upplevelse: Naturlek, grön oas och rofylldhet.

Analys

Området bidrar med grönska i gaturummet. Träden ger volym och karaktär till platsen samtidigt som de bidrar med skugga. Den öppna gräsytan håller viktiga siktlinjer öppna och släpper in ljus i gaturummet. Elstationen har ett bra och dolt läge i utkanten av området och omges av vegetation.



Gräsyta med högvuxna tallar och lönnar.



1. Elstation.

Mål

Bevara Flamman som grönskande inslag i gaturummet med utvecklade vistelsevärden.

Strategi

Se över möjligheten att tillföra fler funktioner för vistelse, som parksoffor och en mindre planteringsyta. Öka ytans prydnadsvärde genom att plantera vårlökar.

4. Timmerfallet

Beskrivning

Parktyp: Natur

Karaktär och storlek: Park- och naturstråk, 10.1 ha

Innehåll: Timmerfallet är ett längre samband med kuperad och höglänt naturmark som sträcker sig mellan Alvik i öster och Abrahamsberg i väster. Området utgörs av en kil mellan villabebyggelse i söder och trafikerade leder i norr. Trafiklederna utgörs av Drottningholmsvägen och tunnelbanan. Området har ett flertal entréer mot intilliggande villagator. Dessa består bland annat av smala passager mellan villaträdgårdarna.

Naturmarken är skogsklädd och domineras av blandskog med inslag av berg i dagen. Längs större delar av kilen löper flera gångvägar som är mer eller mindre breda. I naturmarken finns även ett antal upptrampade gångstigar. Tvärs över området löper även ett antal kopplingar av asfalterade gång- och cykelvägar mellan bostadsområdena och trafikplatserna. Dessa är mellan Igelkottsvägen och Abrahamsbergsvägen, Stavgårdsgatan och Alviksvägen samt mellan Grävlingensvägen och Stora mossens backe. Utmed kopplingarna finns även ett antal trapplopp av granit. Kopplingarna kantas av räcken, parksoffor och belysning.

I områdets östra del finns en utsiktsplats mot Alvik. Områdets mellersta del ansluter till Trefaldighetsbacken. I anslutning till backen finns en äldre stenmur och en platsbildning med cykelställ. Områdets västra del löper utmed tunnelbanespåret och innehåller färre och smalare gångvägar. Inom området finns en äldre trappa i granit. Del av området utgör hundrastområde.

Värden

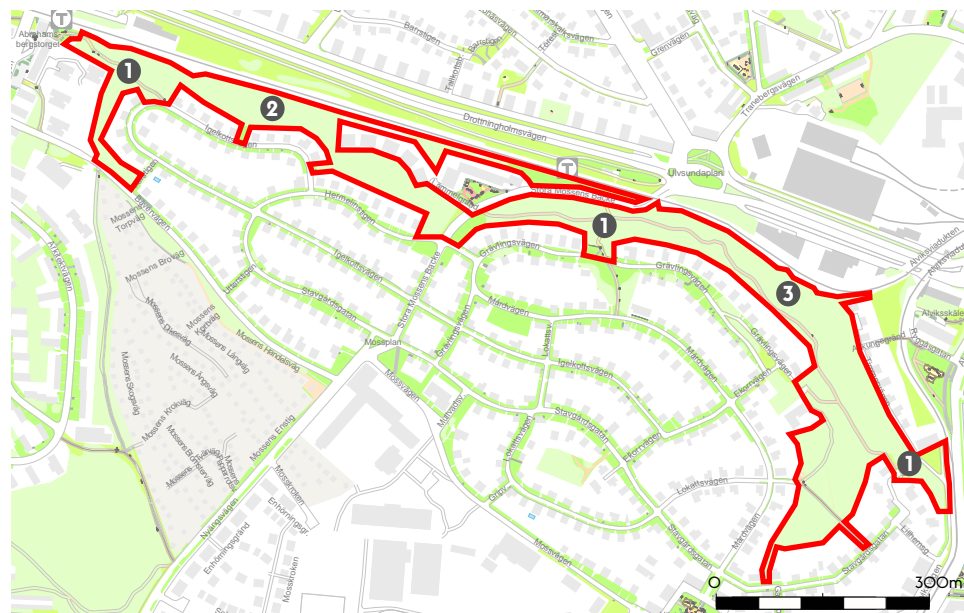
Upplevelse: Naturlek, promenad, rofylldhet, grön oas, utsikt och skogskänsla.

Ekologiska: Ingår i habitatnätverk för eklevande insekter.

Kulturhistoriska: Äldre stenmur i områdets mellersta del, intill Trefaldighetsbacken och Drottning Kristinas källa.



Bred gångväg genom naturmark.



1. Asfalterad gångväg, 2. Äldre stentrappa, 3. Utsiktsplats.

Analys

Timmerfallet är karakteristiskt för området och speglar dess gröna karaktär där topografi och vegetation har gett förutsättningar till och samspelar med bebyggelsen. Området erbjuder möjligheter till såväl promenad som naturlek. Området är bullerstört från framförallt Drottningholmsvägen och tunnelbanan. Området fungerar som en visuell och bullermässig barriär mellan villabebyggelsen och de trafikerade lederna nedanför. Delar av området består av äldre blandskog med viss betydelse för eklevande arter. Läget intill flerfamiljshusen längs Lämmelgränd samt otydliga gränser mot dessa gör att vissa delar av området kan upplevas privat. I naturmarken finns ett antal rishögar vilket försämrar intrycket. Entrén på västra sidan om Stora mossens backe är igenvuxen vilket kan göra det svårt att hitta in i området. Muren i områdets mitt samt trappan i områdets västra del är äldre och fina anläggningar som skulle kunna lyftas fram.

Trygghet: Belysning finns längs med intilliggande gator samt utmed kopplingarna. Området är kuperat och består av uppvuxen naturmark och har därmed inte särskilt goda siktlinjer. Området fungerar delvis som en passage mellan bostadsområdena och kommunikationerna nedanför. Intill dessa kopplingar är det därmed viktigt att hålla siktlinjer öppna.

Tillgänglighet: Området är kuperat. Vid kopplingarna är gångvägarna breda, asfalterade och kantas av räcken i de brantaste partierna. Intill kopplingarna finns flera parksoffor. Det finns ett flertal trappor med barnvagnsramper.

Mål

Timmerfallet bevaras som grönskande park- och naturstråk som inbjuder till promenad och naturlek med förstärkta gröna kopplingar.

Strategi

Utveckla kopplingen mellan områdets östra och västra del genom att gallra och tydliggöra entrén på den västra delen om Stora mossens backe. Tydliggör områdets kulturhistoriska värden genom att hålla ytorna närmast muren och trappan fria från växtlighet. Bevara siktlinjer längs kopplingarna genom löpande gallring av sly och buskar.



Höglänt område med utsikt över Alvik i områdets östra del.



Asfalterad gångväg med belysning mot Abrahamsbergs tunnelbanestation.

5. Trefaldighetsbacken

Historik

Namnet Trefaldighetsbacken kommer från en trefaldighetskälla, kallad Drottning Kristinas källa, som är belägen i Trefaldighetsbackens norra del. Enligt gammal folktro skulle man under Trefaldighetsnatten dricka ur källan för att få en läkande kraft.

Beskrivning

Parktyp: Natur

Karaktär och storlek: Park- och naturstråk, 0.33 ha

Innehåll: Trefaldighetsbacken är ett mindre naturområde i en slänt som omges av villabebyggelse. Området sträcker sig mellan Grävlingssvägen i söder och Mårdvägen i norr. I norr ansluter backen till Timmerfallet och vidare till Stora mossens tunnelbanestation. Området består av en öppen och sluttande gräsyta med inslag av ekar och tallar. På gräset växer flera buskar och vårbloomor. Genom området löper en asfalterad gångväg som kantas av räcke och belysning. Längs sträckan finns även två parksoffor. Närmast villaträdgårdarna omkring finns vegetationsklädda sluttningar och murar av sten.

Värden

Ekologiska: Ingår i habitatnätverk för eklevande insekter.

Kulturhistoriska: Fornlämning (RAÄ 117).

Upplevelse: Promenad, grön oas och naturlek.

Analys

Backen har en tilltalande lundkaraktär med fin vårbloomning. De högvuxna ekarna och tallarna ger volym och karaktär till platsen samtidigt som de erbjuder skugga. Området fungerar som en passage mellan bostadsområdena och tunnelbanestationen. Det är därmed viktigt att områdets öppna karaktär med goda siktlinjer bevaras. Kring fornlämningen växer buskar vilket gör att den är svår att hitta.



Asfalterad gångväg med belysning.



1. Fornlämning (Trefaldighetskälla).

Trygghet: Belysningen är god och placerad längs gångvägen. Slänter och vegetation försämrar siktlinjer och områdets koppling mot omgivande bebyggelse.

Tillgänglighet: Områdets placering i en slänt innebär att den innehåller flera nivåskillnader. Gångvägen består av asfalt och kantas av räcken i de brantaste partierna. Det finns två parksoffor.



Högvuxna tallar och ekar.

Mål

Trefaldighetsbacken bevaras som en grönskande passage med lundkaraktär.

Strategi

Bevara siktlinjer genom löpande gallring av sly och buskar. Tydliggör fornlämningen genom att placera ut en informationsskylt samt att hålla ytan närmast fornlämningen fri från vegetation.



Räcke och parksoffa utmed sluttning.

6. Ugnsrakan

Beskrivning

Parktyp: Annan grönyta

Karaktär och storlek: Parkgata och grönskande gaturum, 0.07 ha

Innehåll: Ugnsrakan består av en mindre gräsyta där gatorna Västerled och Mossvägen möts. Ytan omges av flerfamiljsus och villabebyggelse. Strax öster om ytan ligger Västerledstorget och i väster Stora mossens idrottsplats. Gräsytan är klippt och innehåller flera träd, mestadels tallar. Det finns även ett par buskar. Utmed den västra sidan löper en upptrampad gångväg som leder mot en trappa i granit närmast Mossvägen.

Värden

Upplevelse: Grön oas och promenad.

Analys

Området bidrar med grönska i gaturummet. Träden ger volym och karaktär till platsen samtidigt som de bidrar med skugga. Den öppna gräsytan håller viktiga siktlinjer öppna och släpper in ljus i gaturummet. Busken intill trappan försämrar siktlinjerna från Mossvägen. Parkerade bilar försämrar tillgängligheten via trappan och gör den och gångvägen svårare att hitta till. Ytans placering mellan gatorna innebär ett trafikerat och bullrigt läge under rusningstid.

Mål

Bevara Ugnsrakan som grönskande inslag i gaturummet med utvecklad funktion för passage.

Strategi

Beskär busken intill trappa för bättre siktlinjer och säkerhet. Tillför parkeringsförbud vid trappans läge mot Mossvägen.



Stråk kantad av belysningspollare.



1. Trappa i granit.

7. Mossplan

Beskrivning

Parktyp: Annan grönyta

Karaktär och storlek: Parkgata och grönskande gaturum, 0.25 ha

Innehåll: Mossplan består av två mindre gräsytor där gatorna Mossvägen och Stavgårdsgatan möter Stora mossens backe. Ytan omges av villabebyggelse. Söder om planen ligger Bromma gymnasium och Stora mossens idrottsplats. Båda ytorna är klippta, innehåller lövträd och berg i dagen. Den östra delen är störst och korsas av en asfalterad gångväg. På ytan finns även en högvuxen ask och lönnar. Längre österut finns en smalare passage med en upptrampad gångstig. Den västra delen är mindre och innehåller större inslag av berg i dagen.

Värden

Upplevelse: Grön oas och promenad.

Kulturhistoriska: Bromma gymnasium (blåklassat).

Analys

Området bidrar med grönska i gaturummet. Träden ger volym och karaktär till platsen samtidigt som de bidrar med skugga. Den öppna gräsytan håller viktiga siktlinjer öppna och släpper in ljus i gaturummet. Planen verkar främst fungera som en passage mellan områden. Planens placering mellan gatorna innebär ett trafikerat och bullrigt läge under rusningstid.

Mål

Bevara Mossplan som grönskande inslag i gaturummet och passage med utvecklade funktioner för samvaro.

Strategi

Se över möjligheten att tillföra fler funktioner för samvaro och öka tillgängligheten genom att placera ut en parksoffa.



Stråk kantad av belysningspollare.



1. Asfalterad gångväg, 2. Upptrampad gångstig.

8. Förgårdsmark & impediment Stora mossen

Historik

Den största delen av förgårdsmarken formades i samband med framväxten av villabebyggelsen mellan år 1927-1929. De första villorna var klassicistiska och växte fram i områdets östra del medan de senare var funktionalistiska i den västra delen. Förgårdsmarken sträcker sig längs de mjukt slingrande gatorna som drogs fram genom det skogsbevuxna området med kuperad terräng. Genom att behålla flera av träden lyckades områdets skogskaraktär till viss del bevaras.

Beskrivning

Parktyp: Annan grönyta

Karaktär: Parkgata och grönskande gaturum

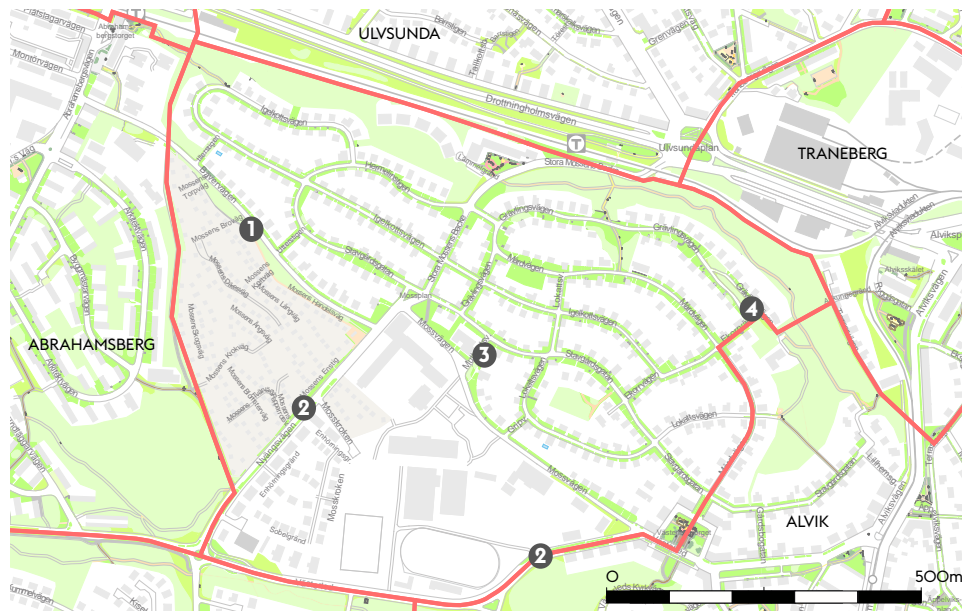
Innehåll: Förgårdsmarken består mestadels av remsor med gräsytor eller naturmark längs ömse sidor om gatan. På gräsytorna växer fler buskar, barr- och eller lövträd i olika åldrar. Det förekommer även flera blomstermattor av vårlökar. Remsorna varierar i bredd och karaktär. Bredderna varierar i huvudsak mellan 4-6 meter. Mellan respektive villa och gata löper entréer i form av gångväg samt infartsväg för bil. Närmast villaträdgårdarna avgränsas ytorna med staket och häckar.

Området innehåller framförallt tre huvudgator, Västerled, Stora Mossens backe och Nyängsvägen. Längs Västerled finns en trädrad med lönnar och oxlar i en gräsremsa mellan gata och gångbana. Längs Nyängsvägen finns en trädrad med rönnar i en gräsremsa mellan gata och gång/cykelbana. Utmed Bävervägen finns en bredare slänt som vetter mot Mossens Handelsväg inom koloniområdet. Slänten har naturmarkskaraktär och innehåller flera träd och buskar. Genom vegetationen finns ett antal upptrampade gångstigar. Längs Mullvadsvägen i områdets mitt finns en bredare remsa med naturmark som framförallt består av berg i dagen och tallar. Genom ytan löper en upptrampad gångstig. Längs Grävlingvägen i områdets östra del finns en bredare remsa med vegetationsklädd naturmark. Närmast stadsdelens gräns mot Alvik finns en klippt gräsyta med tallar och en stor natursten.

Analys



Klippta gräsytor med inslag av löv- och barrträd längs Stavgårdsgatan.



1. Naturlig slänt invid koloniområde, 2. Alléplantering, 3. Bredare förgårdsmark Mullvadsvägen, 4. Bredare förgårdsmark Grävlingvägen.

De slingrande gatorna kantade av grönskande förgårdsmark är karakteristiska element för området och trädgårdsstaden. Ytorna och vegetationen tydliggör gaturummet och sätter stor prägel på det offentliga rummet. Träden ger volym och karaktär till gatorna samtidigt som de bidrar med skugga. Träden tillsammans med det rika inslaget av naturmark utgör även viktiga element som bevarar områdets skogskaraktär. Den öppna gräsyterna håller viktiga siktlinjer öppna och släpper in ljus i gaturummet. Den stora variationen i karaktär, vegetation och bredd ger gatorna tydliga egna karaktärer. Ytorna fungerar som en övergångszon mellan den offentliga och privata miljön. De fungerar även som en plats för möten mellan de boende. Ytorna innehåller även drifttekniska funktioner för staden, till exempel för uppläggning av snö och placering av elskåp.

Invid flera av villorna verkar förgårdsmarken till viss del skötas av de boende i form av gräsklippning, plantering och beskärning av träd och buskar. Inom vissa delar används förgårdsmarken som parkering, där de boende utökat och asfalterat infartsvägen för bil. Förutom att detta frångår gatans ursprungliga och tidstypiska karaktär kan det även innebära drifttekniska problem och är därmed otillåtet. Inom vissa delar växer buskage ut över gångbanor samt i nära anslutning till korsningar där siktlinjer är viktiga för säkerheten.

Mål

Förgårdsmarkens rumsbildande och kulturhistoriska värden bevaras och siktlinjer värnas.

Strategi

Verka långsiktigt för att bevara ytornas ursprungliga karaktär och funktion som förgårdsmark framför andra intressen som fler infartsparkeringar. Värna om siktlinjer genom att beskära träd och buskar i korsningar samt mellan gator och gångbanor.

Trädbeståndet vårdas och förnygras vid behov i enlighet med upprättad trädplan. Detta sker genom långsiktig förvaltning av träd och alléer så att gatornas olika karaktärer bevaras även då gamla träd behövs bytas ut. Värna om och underhåll variationen av trädarter.



Klippt gräsyta, tallar och natursten längs Grävlingvägen.



Bredare remsa med förgårdsmark med naturmark längs Mullvadsvägen.

A photograph of a golf course on a bright day. The foreground is dominated by vibrant green grass, with long shadows cast by trees on the left. A dirt path winds through the middle ground, bordered by a dense line of trees. In the background, a red brick building is partially visible through the foliage. The sky is clear and blue.

Åkeslund

Åkeslund



Beskrivning

Åkeslund har fått sitt namn från det torp som tidigare låg norr om hyreshusen vid Gustav den III:s väg 69. Området tillhörde tidigare Åkeshovs gård och köptes år 1904 av Stockholm stad. Stadsdelen planerades samtidigt med Abrahamsberg och huvuddelen av stadsdelen är belägen på en tallskogsbevuxen bergknalle där bebyggelsen följer terrängens variation. Bebyggelsen består främst av smalhus med tre våningar i rött tegel byggda under tidigt 1940-tal och kallas av den anledningen ibland för "den röda staden". Dessa hus är utpekade som särskilt kulturhistoriskt värde i Stockholms översiktsplan. Kristofferskolan som ligger mitt i stadsdelen byggdes år 1966 och är ritad av arkitekten Erik Asmussen i hans egna typiska arkitekturstil som senare kom att kännetecknas för antroposoferna. Åkeslund tillsammans med Abrahamsberg anses vara Stockholms mest enhetliga och välbevarade smalhusområden. Åkeslund har ett öppet samband mellan bebyggelsen och naturen. De skogsklädda höjderna fungerar både som bullerskydd och spridningsvägar. Naturstråken binds ihop av ett nät av promenadvägar.

Antal invånare: 3594

Yta: ca 51 ha

Terräng: Svagt kuperad

Platser



Stor tidstypisk park

1. Tunnländsparken



Park- och naturstråk

2. Fredrikslundsstråket
3. Stopvägens naturområde
4. Fornlämningen



Parkgata och grönskande gaturum

5. Förgårdsmark & impediment Åkeslund*

* Endast färgmarkering, saknar numrering i karta



Naturstråk längs Rörlägarvägen presenteras inom Abrahamsberg



Skala 1: 4000 (A4)

1. Tunnlandsparken

Beskrivning

Parktyp: Stadsdelspark (tillsammans med Fredrikslundsstråket)

Karaktär och storlek: Stor tidstypisk park, 3.4 ha

Innehåll: Tunnlandsparken är en långsträckt park i en dalgång mellan Tunnlandsvägen i norr och Fredrikslundsvägen i söder, öster om Fredrikslundshöjden. Parken är en del av ett längre grönt samband mellan Olovslunds IP i söder och Brommaplan i norr. Väster om Kristofferskolan finns kopplingar till Fredrikrikslundsstråket. I norr har parken en tydlig gräns mot en rad snedställda smalhus. I väster omges parken av den skogsklädda höjden där Kristofferskolan ligger. I sydost smalnas parken av mot tre nybyggda punkthus längs Tunnlandsvägen. Entréerna från söder och öster är tydliga. Parken består av en stor, öppen och kuperad gräsyta men inslag av flera uppväxta träd. Parken har en grusad bollplan och en lekplats med ett antal lekredskap för mindre barn med sandlåda, lekhus och fjäderlek. En gungställning står på en avgränsad yta mellan bollplanen och lekplatsen. Flera gångvägar löper genom parken och ansluter till intilliggande gator.

Värden

Upplevelse: Bollek, bollspel, lekplats, picknick/ solbad, promenad, rofylldhet, sitta i solen, grön oas, skridsko och pulkaåkning.

Ekologiska: Ingår i habitatnätverk för barrskogsfåglar och eklevande insekter och groddjur.

Analys

Parken har en tydlig rumslighet eftersom den ligger i en dalgång och omsluts av grönska och byggnader. Den är med sitt centrala läge en självklar samlingsplats för boende runt parken och har plats för aktiviteter av många olika slag med den generösa gräsytan, lekplats, promenadvägar och bollplan. Gräsytan är stor och indelad av vegetation och kullar så det finns plats för både spontant bollspel, solbad och picknick. Parkens gångvägar fortsätter in i de omkringliggande naturområdena vilket är en stor kvalitet. Lekplatsen är främst för små barn med sandlåda, lekhus och fjäderlek. Lekytan är omsluten av höga buskage och planteringar som skapar rumslighet, ger skugga och lekvärde. Under vinterhalvåret spolas bollplanen och utgör en mindre isbana som används för



Lekplatsen med fjäderlek och sandlåda.



1. Bollplan, 2. Lekplats, 3. Entréer.

skridskoåkning. Gungytan har ett undanträngt läge intill bollplanen och även här finns täta buskage som gör att gungytan känns instängd. Gungytans omgivande staket är slitna. Trivsamma mötesplatser för ungdomar och vuxna saknas i parken. Aktiviteter utöver bollspel och bollek saknas för äldre barn och ungdomar.

Trygghet: Gångvägarna har belysning och parken är öppen och genomsiktig. Lekplatsen har höga buskage som skymmer belysningsstolparna på gångvägen.

Tillgänglighet: Gångvägarna är asfalterade och till stor del plana vilket gör parken tillgänglig. Gångvägen mot skogen kan bli väldigt hal vintertid beroende på sluttande berg och dålig dränering. Det finns parksoffor utplacerade längs vägen. Lekytan har grus som markbeläggning vilket gör den mindre tillgänglig.



Del av gräsytan sedd norrifrån.

Mål

Tunnlandsparkens utformning och innehåll bevaras och utvecklas. Stadsdelsparken ska vara en samlingsplats för alla åldrar med plats för olika aktiviteter.

Strategi

Förnyring och kontinuerlig skötsel av buskage och planteringar för att ge ett vårdat intryck. Förbättra tillgängligheten vintertid genom att se över dräneringen längs den sluttande gångvägen mot skogen. Se över möjligheten att komplettera parken med mötesplatser för ungdomar och vuxna, aktiviteter för olika åldrar utöver bollspel samt blomprakt. Belysning på lekplatsen kompletteras.



Gungor intill den grusade bollplanen.

2. Fredrikslundsstråket

Beskrivning

Parktyp: Stadsdelspark (tillsammans med Tunnländsparken)

Karaktär och storlek: Park- och naturstråk, 8.1 ha

Innehåll: Fredrikslundsstråket är ett brant skogsparti som sträcker sig mellan Gustav III:s väg i söder och Tunnländsvägen i norr, på Fredrikslundshöjdens västra sida. Västerut gränsar stråket mot Åkeslunds koloniområde och letar sig sedan vidare mellan höga bostadshus fram till Drottningholmsvägen. Uppe på höjden ligger Kristofferskolan med sina färgstarka byggnader. Längs släntfoten finns asfalterade gångvägar med belysning som leder mot Fredrikslundsvägen med Marklandsbacken. Ytterligare en gångväg leder fram till Drottningholmsvägen. Genom skogen löper upptrampade gångstigar. Vegetationen består till största delen av ädellövskog med en stor del uppvuxna ekar och hassel. På våren täcks marken av blåsippor. I området finns spår av inlandsisen i form av stora och små flyttblock som ligger strödda i hela skogsområdet. Några av de största blocken har fått namn som den ca 10 m höga "Atle och Tor" och "Lasse-Majastenen" där det sägs att tjuven Lasse-Maja gömde sitt stöldgods.

Värden

Upplevelse: Naturlek, rofylldhet, skogskänsla, grön oas och promenad.

Ekologiska: Ingår i habitatnätverk för barrskogsfåglar och eklevande insekter och groddjur.

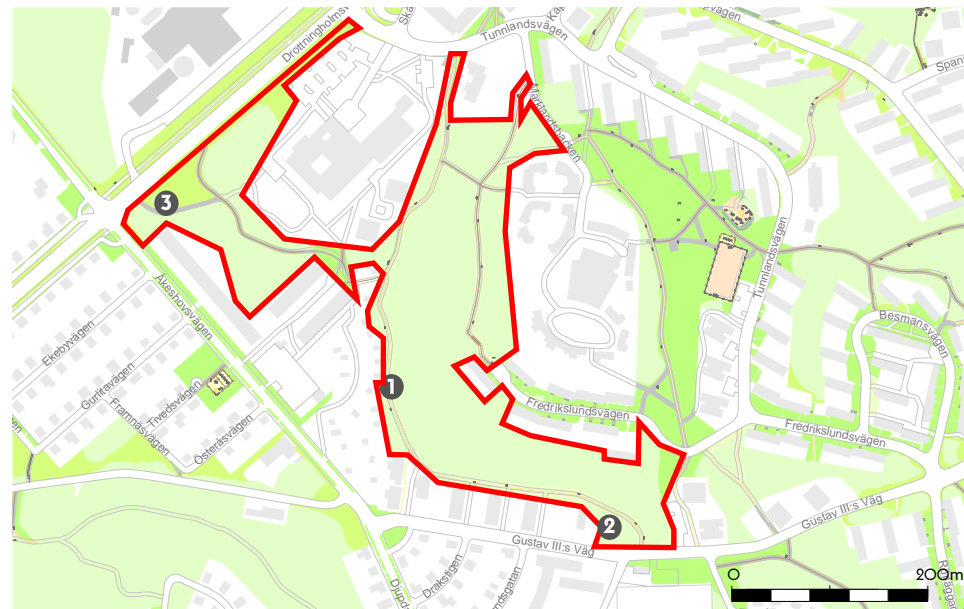
Kulturhistoriska: Namngivna flyttblock.

Analys

De branta, blockrika slänterna och de höga ekararna och hasselsnåren är en intressant miljö för promenader och en spännande och fantasieggande miljö för naturlek. I skogen finns många spår av kojbyggen och närmare Kristofferskolan är marken upptrampad av alla lekande barn. Sly har fått växa upp intill gångvägar, under de äldre ekarna och runt de stora flyttblocken. Området är bullerstört från Drottningholmsvägen, framförallt i den västra delen. Områdets stora flyttblock har höga naturvärden.



Flyttblocket Atle Tor.



1. Flyttblocket Atle Tor, 2. Flyttblocket Lasse-Majastenen, 3. Stort flyttblock.

Trygghet: Gångvägarna har belysning men vegetationen är delvis tät in på gångvägarna.

Tillgänglighet: Gångvägarna är asfalterade men branta inom vissa partier på grund av topografin. Det finns några parksoffor utplacerade längs gångvägarna.



Gångväg med äldre ekar.

Mål

Fredrikundsstråkets skogskaraktär bevaras och utvecklas genom att naturmarken kring gångvägar och äldre ekar öppnas upp och intressanta flyttblock lyfts fram.

Strategi

Utöka den naturvårdande skötseln med löpande gallring av sly. Sätta upp skyltar som berättar om geologin. Utöka antalet parksoffor. Sträva på lång sikt efter att återställa naturmarken efter det höga slitaget som skolverksamheten har inneburit.



Området intill Kristofferskolan.

3. Stopvägens naturområde

Beskrivning

Parktyp: Natur

Karaktär och storlek: Park- och naturstråk, 9,8 ha

Innehåll: Stopvägens naturområde är ett långsträckt naturstråk som omges av bostadsområdena på Stopvägen, Spannvägen och Besmansvägen. Bostadsområdena består av enhetliga smalhus från 1940-talet byggda av rött tegel. Vegetationen består främst av tallskog med inslag av lövträd bland annat ek. De branta delarna av terrängen är blockrik och här finns berg i dagen. Spannvägen ligger på en höjd och norr om byggnaderna är terrängen brant sluttande ner mot tunnelbanespåret. I områdets sydöstra del finns en klippt gräsyta omsluten av buskage och längs med spåret mot Abrahamsberg sträcker sig en gräsklippt gångväg med lönnar. Genom området löper asfalterade gångvägar som binder samman bostadsområdena. På Spannvägen i anslutning till nybyggda punkthus finns en liten park. En träbrygga leder in från gatan och vidare en bit in i skogen fram till den lilla lekparken Tunnan. Här finns en snurrlek och några kattskulpturer av betong. Trädäcket är här breddat för att ge plats för parksoffor och picknickbord. Från parken har man utsikt över omgivningarna. Del av området utgör hundrastområde.

Värden

Upplevelse: Naturlek, promenad, rofylldhet, skogskänsla, utsikt, grön oas och lekplats.

Ekologiska: Ingår i habitatnätverk för barrskogsfåglar och eklevande insekter och groddjur.

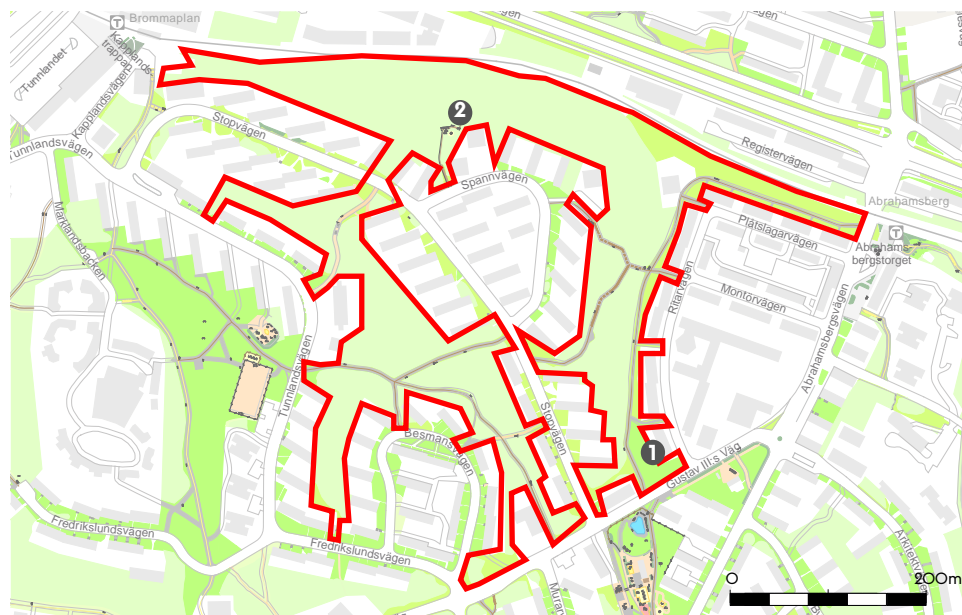
Kulturhistoriska: Smalhusstad med sparad naturmark mellan husen.

Analys

Stopvägens naturområde är ett område med sparad natur som främst används för promenader och som kommunikationsstråk mellan bostadsområdena och till tunnelbanestation Abrahamsberg. Området är också en spännande plats för naturlek för barnen i området. Den plana gräsytan mot Gustav III:s väg är användbar för bollek och solbad men är dold från gångvägen bakom höga buskage. Naturområdet är viktigt för den biologiska mångfalden eftersom det är stort och det finns gröna passager mellan bostadsområdena. Delar av området



Gångväg mellan Stopvägen och Tunnländsvägen.



1. Klippt gräsyta, 2. Lekplatsen Tunnan med utsikt.

mot Tunnländsvägen är tätt med mycket sly och äldre ekar har dåligt med livsutrymme. Lekplatsen Tunnan upplevs som en privat bostadsgård eftersom den ligger osynlig mellan bostadshusen och skogen. Intrycket dras ner av sprucken asfalt på vissa ställen på gångvägen parallellt med Ritarvägen. Norra delarna av naturområdet är störda av buller från Drottningholmsvägen. Inom den nordvästra delen av området pågår detaljplanearbete för bostäder vid kv. Famnen.

Trygghet: Belysning finns längs gångvägarna, men kan trots det kännas otrygga eftersom det kan vara långt till närmaste bostadshus.

Tillgänglighet: Den östra gångvägen är plan men övriga gångvägar är mer eller mindre otillgängliga på grund av topografin. Det finns parksoffor utplacerade längs gångvägarna.



Lekplatsen Tunnan norr om Spannvägen.

Mål

Bevaras och utvecklas som ett stort och vilt skogsområde med välvårdade gångvägar och trappor som förbinder olika delar av Åkeslund. Inslagen av park förstärks och synliggörs.

Strategi

Regelbunden naturvård för att förhindra att ytorna slyar igen, framförallt i anslutning till gångvägar och för att friställa ekar. Se över möjligheten att ta bort en del buskage för att synliggöra gräsytan närmast Gustav III:s väg från gångvägen och göra den mer trygg att vistas på. Lekparken Tunnan kan göras mer synlig från Spannvägen för att bjuda in andra än de boende intill att vistas där.



Gräsyta omgiven av buskage som ligger intill Gustav III:s väg.

4. Fornlämningen

Beskrivning

Parktyp: Natur

Karaktär och storlek: Park- och naturstråk, 0.3 ha

Innehåll: Fornlämningen är ett litet kuperat naturmarksområde mellan Tunnländsvägen och Brommaplan. En asfalterad gångväg löper genom stråket fram till en trappa som leder ner till parkeringsplatsen intill Brommaplans tunnelbana. I denna del av stråket ligger ett högt bostadshus. Fornlämningen är en del av ett stråk som söderut leder vidare till Tunnländsparken och Kristofferskolan. Naturmarksområdet är blockrikt och har en vegetation av blandskog med en del sly.

Värden

Upplevelse: Grön oas, naturlek och promenad.

Kulturhistoriska: Rester av en forn lämning i form av en stensättning (L2013:827)

Ekologiska: Ingår i habitatnätverk för barrskogsfåglar, eklevande insekter och groddjur.

Analys

Området är främst en högt frekventerad passage och en del av gångväg som binder samman olika delar av Åkeslund med kommunikationerna vid Brommaplan. I området finns en del klotter på parkmöbler och den elstation som finns i området.

Trygghet: Belysning finns men naturstråket är delvis tätt och ogenomsiktligt.

Tillgänglighet: Gångvägen är plan men leder fram till trappor.

Mål

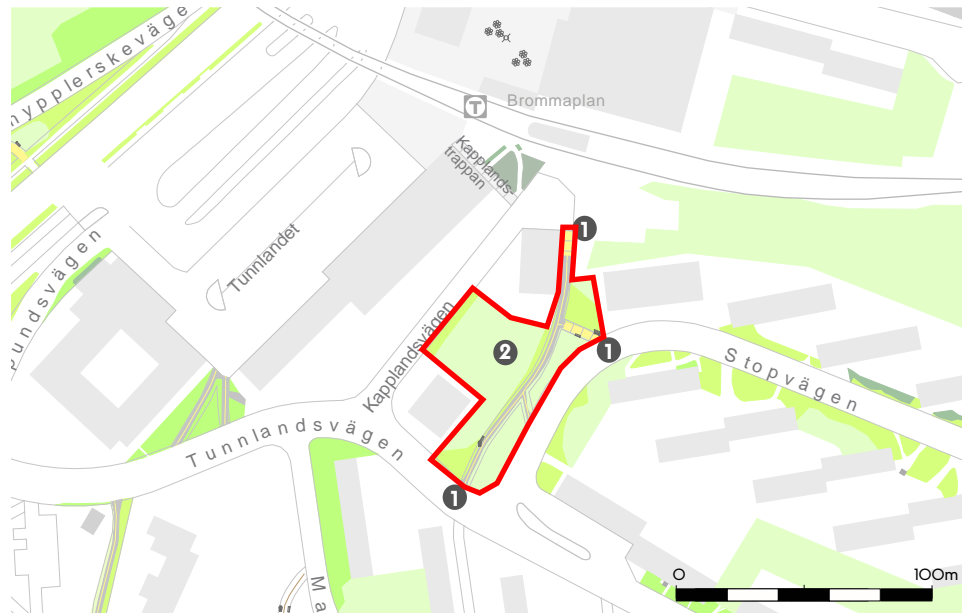
Fornlämningen bevaras och utvecklas som naturstråk med passage.

Strategi

Regelbunden naturvård för att förhindra att ytorna slyar igen, framförallt i anslutning till gångvägen och hålla öppet så att stenblock synliggörs.



Entré till naturområdet från Tunnländsvägen.



1. Entréer, 2. Fornlämning.

5. Förgårdsmark & impediment Åkeslund

Beskrivning

Parktyp: Annan grönyta

Karaktär: Parkgata och grönskande gaturum

Innehåll: Åkeslund präglas av de enhetliga smalhusen i rött tegel med bevarad natur mellan husen. Gatorna i området har en smal förgårdsmark med förädlad natur med äldre träd i klippta gräsytor med inslag av hällar och block och ibland prydnadsbuskar och häckar. Stopvägen, Spannvägen, Tunnländsvägen, Fredrikslundsvägen och Besmansvägen har alla samma karaktär men karaktärsträden växlar. De högre liggande gatorna har främst tall och björk mot gatan medan till exempel Tunnländsvägen har många stora ekar och andra lövträd längs gatan.

Analys

Förgårdsmarken med sin förädlade natur har stor betydelse för den speciella karaktären i Åkeslund och har också höga rekreativa och ekologiska värden. Smalhusstaden med den sparade naturmarken mellan husen utgör kulturhistoriska värden.

Mål

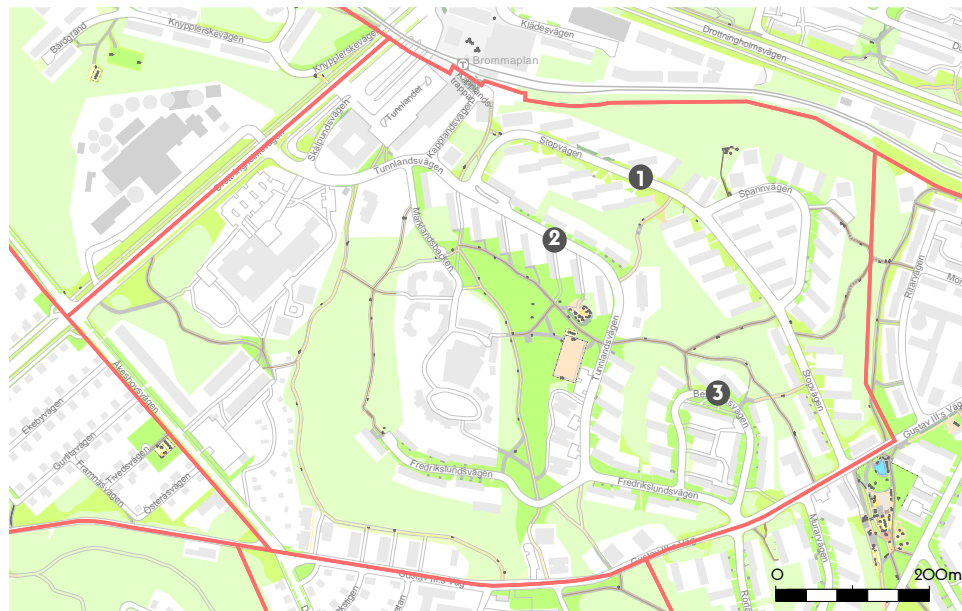
Bevara förgårdsmarkens karaktär av förädlad naturmark.

Strategi

Bevara nuvarande skötselnivå. De äldre träden bevakas för att se om det finns behov av underhåll eller om de på sikt behöver ersättas av nya träd. Buskage ses över så att de inte blir täta mot gångbanan. Komplettering med fler sittplatser längs gatorna.



Förgårdsmark med tallar på Stopvägen.



1. Stopvägen, 2. Tunnländsvägen, 3. Besmansvägen.

Ålsten



Ålsten



Beskrivning

Ålsten var tidigare känt som Asunda och nämns i ett dokument från år 1339. Stora delar av området hörde till Ålstens gård. År 1905 köptes Ålsten av staden. Flera av byggnaderna finns kvar idag som privata bostäder. Ålsten började bebyggas i slutet av 1920-talet och 1934 stod de sista villorna färdiga. Bebyggelsen är av trädgårdsstad med olika typer, främst villor. År 1932 lade byggmästaren Olle Engkvist och arkitekten Paul Hedqvist fram ett förslag på ett radhusområde. Efter att stadsmministern Per Albin Hansson flyttat in i en av husen blev de kända som "Per Albin husen". Husen blev senare år 1987 kulturminnesmärkta och riksintresse. Grönstrukturen karaktäriseras av väl sammanhängande naturområden. Ålstensparken anlades mellan åren 1927-1935, enligt Stockholmsstilen, och är en utpekad värdefull kulturmiljö enligt stadens grönkarta.

Antal invånare: 3414

Yta: ca 160 ha

Terräng: Kuperad

Platser

- **Kvarterspark**
 1. Örnbroparken
 2. Galoppen
- **Naturpark**
 3. Ålstensparken
- **Kaj- och strandpark**
 4. Varvsängen
- **Mindre natur- och friluftsområde**
 5. Ålstensskogen västra
- **Bostadsnära natur**
 6. Pantleken
 7. Lansjären
- **Park- och naturstråk**
 8. Sångarlunden
 9. Högländsparken
 10. Mossdungen och Mossdungetäppan
 11. Einar Forseths park
 12. Virvelbacken
 13. Sarabanden
 14. Tanterellan
 15. Björkrisbacken
- **Parkgata och grönskande gaturum**
 16. Förgårdsmark & impediment Ålsten*

* Endast färgmarkering, saknar numrering i karta



1. Örnboparken

Beskrivning

Parktyp: Park

Karaktär och storlek: Kvarterspark, 0.32 ha

Innehåll: Örnboparken, även kallad Sexalnarsgränd, är en kvarterspark belägen i ett villakvarter mellan Orrspelsvägen i söder och Tjädervägen i norr. Parken är belägen mitt emellan Ålstensskolan och Högländsskolan, samt nära spårvägsstationerna Ålsten och Ålstens gård. Via Orrspelsvägen finns en passage mellan intilliggande villaträdgårdar. Passagen består av en öppen gräsyta med inslag av lövträd och buskar. Genom ytan löper en gångväg i stenmjöl som kantas av belysning. Parken består av en lekplats och bollplan som omges av en öppen gräsyta med inslag av träd och buskar. Träden består framförallt av äldre tallar. I några av träden finns fågelholkar. Närmast Tjädervägen växer flera låga buskar och kaprifol. I parkens norra del finns en elstation.

Lekutrustningen består av två specialbyggda lekställningar, lekhus i form av ett örnbo, vippgunga, gungor, kompisgunga, sandlåda med bakkbord samt en lekskulptur i form av en snigel. Bollplanen är mindre och belägen intill. Mellan planen och lekplatsen finns en träkonstruktion som fungerar som avgränsning och läktare. I denna finns infällda bord och parasoll. I lekplatsens utkanter finns flera parksoffor och bord. Markmaterialet utgörs av stridsand och gummiastfalt.

Värden

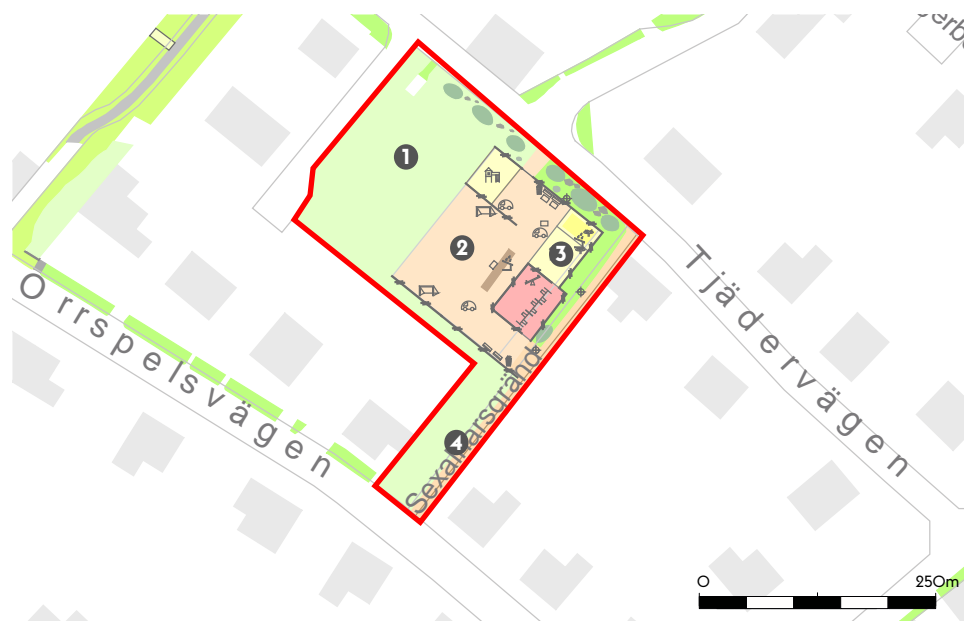
Upplevelse: Bollek, lekplats, grön oas, naturlek, skridsko och sitta i solen.

Analys

Lekplatsen har en central placering och är ett värdefullt inslag i området. Parken utgör samlingsplats för boende i närområdet och passar barn i flera åldrar. Lekplatsen har ett skyddat läge i ett lugnt område med villabebyggelse. De högvuxna träden bidrar med volym och karaktär samtidigt som de erbjuder vandrande skugga på den annars öppna platsen. Solskydd finns i övrigt under parasoll vid träkonstruktionen och vid sandlådan. Under vinterhalvåret spolas bollplanen och utgör en mindre isbana som används för skridskoåkning.



Lekplats med lekställning, gungställning och läktare under parasoll.



1. Öppen gräsyta, 2. Bollplan, 3. Lekställning, 4. Entré från Orrspelsvägen.

Trygghet: Belysningsstolpar finns längs intilliggande gator och längs gångvägen. Vid lekplatsen finns belysningsmaster. Parkens öppna karaktär ger goda siktlinjer och en god kontakt med intilliggande villor.

Tillgänglighet: Parken är plan. Gångvägarna är breda och består av stenmjöl. Lekplatsen består av gummi-asfalt, men innehåller partier med sarger och stridsand. Det finns gott om parksoffor.



Klätterställning i yta av stridsand.

Mål

Örnoboparken bevaras som en attraktiv kvarterspark med höga lekvärden för barn i alla åldrar.

Strategi

Håll entrén via Orrspelsvägen öppen och synlig. Löpande skötsel.



Lekplats omgärdad av gräsytor, staket och högstammade tallar.

2. Galoppen

Beskrivning

Parktyp: Park

Karaktär och storlek: Kvarterspark, 0.14 ha

Innehåll: Galoppen är en mindre kvarterspark belägen mellan Bågvägen i söder och Nockebybanan i norr. Parken är belägen på en mindre höjd och omges av villor och flerfamiljshus. I norr och öster om parken ligger Ålstensgatan och Ålstensskolan. Mot spårvägen i väster finns ett högt nätstängsel. Parken innehåller en lekplats som omges av en öppen och svagt sluttande gräsyta med träd och buskar. Kring lekplatsen finns slån och spireabuske. Närmast flerfamiljshusen i öster finns flera högvuxna lövträd. Entrén är belägen vid Bågvägen i parkens södra del och består av en gångväg av asfalt och stenmjöl. På gräsytan finns en elstation.

Lekplatsen heter Bågen och är omgärdad av ett trästaket. Utrustningen består av lekställning, gungdjur, sandlåda, vippunga, klätterlek och gungor. Markmaterialet består av stridsand och ytorna delas upp av träsargar. Närmast spårvägen finns en kal klippställning. I utkanten utmed staketet finns flera parksoffor.

Värden

Upplevelse: Bollek, lekplats, grön oas och sitta i solen.

Analys

Parken är centralt placerad invid Ålstensgatan och Ålstensskolan. Placeringen har ett lugnt och dolt läge från omgivande gator och biltrafik. Lekplatsen läge intill spårvägen innebär en viss bullerpåverkan men är framförallt en spännande tillgång som ökar parkens lekvärde. Lekplatsen är belägen i ett soligt läge och har en öppen karaktär. Staketet mellan lekplatsen och parken tydliggör gränserna, men separerar ytorna och försämrar möjligheterna till naturlek i bland annat buskagen intill.



Lekställning, sandlåda och gungdjur invid öppen klippställning och spårväg.



1. Lekplats, 2. Öppen gräsyta, 3. Elstation, 4. Entré från Bågvägen.

Trygghet: Belysning saknas. Parken har ett dolt läge med delar som är omgärdade av buskar vilket försämrar kontakten med omgivningen.

Tillgänglighet: Parken är svagt sluttande. Gångvägen är bred, sluttande och består av asfalt och stenmjöl. Inom lekplatsen finns sarger och stridsand. Det finns gott om parksoffor vid lekplatsen.



Gångväg som leder mellan Bågvägen och lekplats omgärdat av buskage.

Mål

Bevara och utveckla Galoppen som grönskande kvarterspark med lekplats.

Strategi

Värna om platsens karaktär. Öppna upp lekplatsen mot omgivande park genom att ta bort trästaketet och därmed ge bättre förutsättningar till naturlek. Se över möjligheten att plantera träd i närheten av lekplatsen för att få skugga över bland annat sandlådan. Förbättra intrycket genom att rusta gångvägen och rusta upp parksoffor och staket. Se över möjligheten att komplettera med belysning längs gångvägen.



Gungor och vippunga omgärdade av trästaket.

3. Ålstensparken

Historik

Har tidigare varit en havsvik i Mälaren. I parkens östra del har tidigare funnits ett gravfält från yngre järnåldern. Under 1920-talet började den dåvarande stadsträdgårdsmästaren Mauritz Hammarberg att planera för en ny park. Hammarberg ville skapa en konstrik promenadpark som liknade parkerna inne i staden som hade anlagts sedan mitten av 1800-talet. Rutger Sernander, en botanikprofessor, opponerade sig mot idén och föreslog att den planerade parken istället skulle skapas med utgångspunkt i Mäljarlandskapets naturliga förutsättningar. Resultatet av detta blev Ålstensparken, som anlades mellan år 1927–1935, enligt Sernanders idéer. Med parken tog Stockholms stads parkplanering en ny riktning där det naturliga Mäljarlandskapet förenades med klassicistiska former.

Beskrivning

Parktyp: Stadsdelspark (tillsammans med Ålstensskogen)

Karaktär och storlek: Naturpark, 2,5 ha.

Innehåll: Ålstensparken är en stadsdelspark och del av ett större sammanhängande natur- och friluftsområde som sträcker sig mellan Bergviksvägen i norr och Ålstensängen i söder. Parken är även en förlängning av Ålstensgatans axel mot vattnet. Parken utgörs av en öppen och långsträckt gräsyta i en dalgång mellan Alviksvägen i norr och vattnet i söder. I öst och väst omges ängen av Ålstensskogen på ömse sidor. Utmed skogen löper en gångväg i parkens östra del. Gångvägen kantas av parksoffor. Längs den västra sidan löper Per Albins väg som leder ner till en vändplats. Närmast vattnet finns en sandstrand och klippor. Intill dessa finns strandvegetation och högvuxna pilar. Utmed vattnet löper en gångväg som fortsätter in i skogsområdena intill. I parkens mellersta del finns en rundel av smågatsten som används vid evenemang.

Närmast Alviksvägen finns en halvcirkelformad yta med parksoffor och en perennplantering. På andra sidan om vägen finns två separata cirkelformade ytor, den ena innehåller sittplatser och den andra en lekplats. Lekplatsen innehåller gungor, rutschkana och klätterlek. Intill finns en pergola och ett flertal parksoffor.



Strand vid ängens södra del.



1. Sittrundel, 2. Lekplats, 3. Sittrundel, 4. Fornlämning, 5. Strand.

Värden

Upplevelse: Bollek, blomprakt, evenemang, lekplats, picknick/ solbad, promenad, rofylldhet, sitta i solen, skridsko och vattenkontakt.

Ekologiska: Ingår i habitatnätverk för barrskogsfåglar och groddjur.

Kulturhistoriska: Värdefull kulturhistorisk utformning, gravfält.

Analys

Parken utgör en central samlingsplats för såväl boende som besökare. Ången används för evenemang som valborg och midsommar. Parken erbjuder lek, aktivitet och samvaro för människor i alla åldrar. Längs gångvägarna erbjuds fina utblickar mot vattnet. En bit ut i vattnet öster om parken sticker ett flyttblock upp. Gångvägarna används till stor del för motion och rekreation. Parken karakteriseras av den stora öppna gräsytan som får en fin inramning av skogsområdena intill. Även placeringen i förlängningen av Ålstensgatans axel mot vattnet ger parken en tilltalande karaktär. Träden bidrar till rumsligheten och erbjuder skugga. Den stora öppna gräsytan är ett värdefullt inslag i området som möjliggör spontanidrott och flexibla aktiviteter. Vändplanen i parkens västra del verkar inte användas i någon högre utsäckning.

Trygghet: Belysning finns längs vägar. Parken har en öppen karaktär.

Tillgänglighet: Parken är mestadels flack. Gångvägarna är breda och består av hårt packad stenmjöl och asfalt. Det finns gott om parksoffor. Strandpromenadens västra del är kuperad.

Mål

Bevara och värna om Ålstensparkens utformning med kulturhistoriska värden och funktion som mötesplats med möjligheter till lek, aktivitet och evenemang.

Strategi

Se över möjligheten att informera om parkens kulturhistoriska värden med skyltar. Se över möjligheten att tillgängliggöra strandpromenaden samt att ta bort bilvägen och vändplanen längs parkens västra sida.



Lekplats i norra delen.



Halvcirkelformad yta med perennplantering i norra delen.

4. Varvsängen

Beskrivning

Parktyp: Park

Karaktär och storlek: Kaj- och strandpark, 2,3 ha

Innehåll: Varvsängen är en del av ett större sammanhängande natur- och friluftsområde som sträcker sig till västra Ålstensskogen i öster. Ängen utgörs av en öppen och klippt gräsyta. Ytan omges av villaträdgårdar längs Alviksvägen i norr och en småbåtshamn vid vattnet i söder. Utmed villaträdgårdarna finns en ridå av träd och buskar, bland annat högvuxna syrénbuskage. Närmast vattnet finns fuktigare partier med strandvegetation och lövträd. I öst och ansluter ängen till Hökvägen och i väst till en båtuppläggningsplats vid Grönviksvägen. Över ytan löper två gångvägar i stenmjöl som ansluter till intilliggande vägar och gångvägen som fortsätter längs vattnet.

I områdets östra del ligger Ålstenshamnen som innehåller flera båtbyggor och en restaurang. Intill hamnen finns en mindre parkeringsplats. I områdets västra del finns en mindre inhägnad lekplats i stridsand med en sandlåda och gungbräda som omges av parksoffor. Lekplatsen omges av syrénbuskage samt lönnar och avenbok.

På andra sidan båthamnen, utmed Grönviksvägen och ner till vattnet, löper en grön kil. Kilen består av en långsträckt ängsyta med en gångstig ner till vattnet som omges av träd och buskar. I den norra delen finns två äldre ekar utmed gatan. Utmed kilen löper en gångväg i stenmjöl. Mellan kilen och lekplatsen finns en elstation.

Värden

Upplevelse: Bollek, båtliv, evenemang, grön oas, lekplats, picknick/ solbad, promenad, rofylldhet, sitta i solen, uteservering och vattenkontakt.

Ekologiska: Ingår i habitatnätverk för barrskogsfåglar och groddjur.

Analys

Ängen utgör en central samlingsplats för boende och besökare i närområdet. Området erbjuder lek, aktivitet och samvaro för människor i alla åldrar. Området karakteriseras av den stora öppna gräsytan och vattenkontakten. Vegetationen ger



Öppen klippt gräsyta med utblickar mot vattnet.



1. Smal kil mot vattnet, 2. Mindre lekplats, 3. Mindre parkering.

en fin inramning till såväl parken som lekplatsen. De högvuxna träden ger volym, karaktär och bidrar till rumsligheten. Den stora gräsytan används till bollspel samt möjliggör flexibla aktiviteter och spontanidrott. Lekplatsen innehåller få lekredskap och är belägen i en isolerad del av parken. Under vissa delar av året blir det lerigt i ängens mellersta del. Båthamnen och restaurangverksamheten är tillgänglig för allmänheten under öppningstider och bidrar till rörelse och folkliv under kvällstid under sommarhalvåret. Den västra kilen sköts som ängsmark vilket gynnar insekter. Kilens läge på andra sidan båthamnen gör att den blir isolerad från resterande park.

Trygghet: Belysning finns längs intilliggande gator. Parkens öppna karaktär ger goda siktlinjer och en god kontakt med intilliggande villor.

Tillgänglighet: Ängen är flack. Gångvägarna är breda och består av hårt packad stenmjöl. Parksoffor finns intill lekplatsen.



Omgivande villabebyggelse och korsande gångvägar i stenmjöl.

Mål

Bevara Varvsängens naturvärden och öppna gräsyta som inbjuder till flexibla aktiviteter med vattenkontakt.

Strategi

Verka långsiktigt för att utveckla sambandet längs vattnet och båtklubben. Se över möjligheten att flytta elstationen och skapa en gångväg längs passagen. Värna om kilens ekologiska värden för insekter genom fortsatt skötsel som ängsmark. Se över möjligheten att flytta lekplatsen till ett mer attraktivt läge med vattenkontakt. En mer platsanpassad placering av lekplatsen skulle kunna innebära större värden för fler målgrupper.



Mindre lekplats i parkens västra del.

5. Ålstensskogen västra

Historik

I områdets östra del finns ett nio meter högt flyttblock i gnejs med ett järnkors på toppen, kallat Ålstenen. Under 1500- talet lät Gustav Vasa bygga en kungsgård vid namn Ålstens gård. Idag finns huvudbyggnaden, Östra flygeln och Trädgårdsmästarebostaden kvar. Inom de tidigare ägorna finns rester från tillhörande byggnader, bland annat en väderkvarn.

Beskrivning

Parktyp: Friluftsområde (tillsammans med övriga Ålstensskogen)

Karaktär och storlek: Mindre natur- och friluftsområde, 4.4 ha

Innehåll: Västra Ålstensskogen är en del av ett större sammanhängande natur- och friluftsområde som sträcker sig mellan Ålstensängen i öster och Varvsängen i väster. I övrigt omges området av villabebyggelse. Naturmarken är kuperad och består av ädellövskog med inslag av täta och fuktigare partier samt slyvegetation. I den västra delen är naturmarken öppnare med inslag av ekar och lundkaraktär. Inom området finns flera sten- och flyttblock. Närmast hamnen finns även ett nio meter högt klippblock, kallat Ålstenen. Intill vändplanen i öster är naturmarken öppen och består av en gräsyta som kantas av buskar. På ytan finns två parksoffor och ett bord som blickar mot vattnet. Längs vattnet löper en gångväg i stensmjöl mellan Ålstensängen och Varvsängen. Längs gångvägen finns några upptrampade gångstigar som löper ut mot mindre platser med utblickar mot vattnet. Från gångvägen löper ett antal anslutande gångvägar genom naturmarken mot Lusthusbacken i norr.

Värden

Upplevelse: Naturlek, picknick/ solbad, grön oas, promenad, rofylldhet, skogskänsla, sitta i solen, utsikt och vattenkontakt.

Ekologiska: Ingår i habitatnätverk för barrskogsfåglar och groddjur.

Kulturhistoriska: Ordens Kors på toppen av Ålstenen, rester av Ålstens gård.

Analys

Skogen är en del av ett sammanhängande naturområde längs vattnet med stora ekologiska värden för området. Skogsområdet är en del av ett välanvänt rekreationsstråk för promenad och löpning. Skogen utgör även en viktig samlingsplats och utflyktsmål för bland annat skolorna i närområdet. Området



Gångväg i stensmjöl kantad av naturstenar i områdets västra del.



1. Flyttblocket Ålstenen, 2. Rester av Ålstens gård, 3. Öppen gräsyta med parksoffor.

innehåller varierande miljöer och lockar besökare från andra områden.

Området karakteriseras av vattenkontakten samt flyttblocken. Ålstenen är ett tydligt landmärke som bidrar med en intressant karaktär och historia. Längs sträckan finns flera populära klippor med utsiktsplatser som nås via upptrampade gångstigar. Inom vissa partier bryts siktlinjer och vattenkontakten av den täta slyvegetationen. Gångvägen används till viss del av cyklister vilket kan innebära konflikter med gående.

Trygghet: Belysning finns längs intilliggande vägar. Området är kuperat och består till stor del av skogsklädd naturmark. Siktlinjer och kontakt med omgivande områden är därmed varierande.

Tillgänglighet: Området är kuperat. Gångvägarna är breda och består av hårt packad stenmjöl. I den östra delen passerar gångvägen ett stenigare parti som kan vara svårframkomligt.



Flyttblocket Ålstenen i områdets västra del.

Mål

Västra Ålstensskogen bevaras och utvecklas som ett rekreativt område med höga vistelse- och naturvärden och ökad tillgänglighet.

Strategi

Värna om och synliggör områdets karakteristiska element och rekreativa värden. Busk- och trädskikt gallras för trygghet, siktlinjer och utblickar. Beskär buskar och rensa sly intill parksoffor i den östra delen. Skapa tydligare entréer som knyter ihop strandpromenaden. Öka tillgängligheten längs gångvägen längs vattnet genom att jämna till steniga partier samt komplettera med stenmjöl och parksoffor. Se över möjligheten att utveckla fler utsiktsplatser närmast vattnet genom att öppna upp gläntor och stigar. Tydliggör rester av Ålstens gård samt flyttblocket Ålstenen och dess historik genom att sätta upp informationsskylt.



Stenblock i vattenbrynet i områdets mellersta del.

6. Pantleken

Beskrivning

Parktyp: Natur

Karaktär och storlek: Bostadsnära natur, 0.68 ha

Innehåll: Pantleken är ett mindre naturområde som omges av villabebyggelse, flerfamiljshus och gator. Området är beläget intill Ålstensgatan och gränsar till gatorna Åsbacken och Örnbogatan i söder och Brötvägen i öster. Den östra delen består av en gräsyta med inslag av lövträd som kantas av buskar. Den västra delen består av kuperad naturmark med gles blandskog. I norra delen finns inslag av kala klipphöllar och tallar. I områdets mellersta del finns en glänta med stenblock. Genom området löper en asfalterad gångväg som kantas av handledare i de brantaste partierna. Det finns även ett antal upptrampade gångstigar. Området har tre entréer, en från respektive gata. Entrén via Åsbacken utgörs av en smal passage mellan villaträdgårdar. På andra sidan om Brötvägen och Örnbogatan finns öppna gräsytor med inslag av buskar.

Värden

Upplevelse: Promenad, grön oas och naturlek.

Analys

Naturområdet har en central placering i närheten av Ålstensgatan och Ålstensskolan. Området är ett grönskande inslag i gaturummet och erbjuder såväl promenad som naturlek. Stenblocken i områdets mellersta del verkar användas som sittytter och samlingsplats. Gångvägarna genom parken utgör lokala kommunikationsstråk mellan villaområdena och Ålstensgatan. Intrycket dras ner av ojämn gångväg och nedskräpning. Ny bebyggelse planeras inom parken vilket gör att områdets karaktär kan ändras och antal besökare kan komma att öka.

Trygghet: Belysning saknas vilket gör att området kan upplevas mörkt. I utkanterna är vegetationen tät vilket försämrar kontakten med omgivningen.

Tillgänglighet: Området är kuperat. Gångvägen är smal och består av asfalt som är skadad inom vissa partier. Parksoffor saknas.



Gångväg genom kuperad naturmark med gles blandskog.



1. Entré via Åsbacken, 2. Kala klipphöllar, 3. Stenblock, 4. Öppen gräsyta.

Mål

Pantleken bevaras och utvecklas som en lummig och grönskande samlingsplats med vistelsevärden.

Strategi

Anpassa parkens karaktär för ett ökat besöksstryck i takt med att nya bostäder eventuellt byggs. Värna om och tydliggör gläntan och stenblocken som fungerar som samlingsplats i parkens mitt. Se över möjligheten att asfaltera gångvägen och komplettera med belysning. Se över möjligheten att komplettera med parkmöbler i form av parksoffor och skräpkorgar för att öka vistelsevärden och minska nedskräpningen.



Gångväg genom naturmarken.



Stenblock i glänta vid områdets mellersta del.

7. Lansjären

Beskrivning

Parktyp: Natur

Karaktär och storlek: Bostadsnära natur, 0.12 ha

Innehåll: Lansjären är ett mindre naturområde beläget i ett kvarter omgivet av villabebyggelse. Ytan består av gles blandskog med inslag av berghällar. Området har en entré som består av en smal och igenvuxen passage via Vesslevägen.

Värden

Upplevelse: Grön oas och naturlek.

Analys

Området erbjuder bostadsnära natur och naturlek för de boende runt omkring, men är otillgänglig för såväl besökare som driftspersonal. Passagen är igenvuxen av buskar. Området har ett dolt och rofyllt läge med en god kontakt mot intilliggande bebyggelse.



Igenvuxen passage som är områdets enda entré.



1. Otillgänglig entré.

Mål

Utveckla Lansjären till ett inbjudande naturområde för besökare.

Strategi

Öppna upp entrén och passagen för att tillgängliggöra området. Värna om områdets funktion och karaktär som allmänning genom löpande underhåll av passagen in samt naturmarken.

8. Sångarlunden

Beskrivning

Parktyp: Natur

Karaktär och storlek: Park- och naturstråk, 10.5 ha

Innehåll: Sångarlunden och anslutande grönytor bildar tillsammans ett sammanhängande park- och naturstråk, beläget i stadsdelens norra utkant på gränsen till Olovslund och Högländet. Omgivande bebyggelse består mestadels av villabebyggelse. I områdets västra del, samt i Abrahamsberg och Stora Mossen intill finns flerfamiljshus. Det finns även ett antal skolverksamheter i närheten, bland annat Ålstensskolan i söder samt förskolor i väster och norr.

Området består främst av naturmark med inslag av områden med en mer parkartad karaktär. Naturmarken består framförallt av gles blandskog med inslag av berghällar och ett par gläntor. I den västra delen finns ett kuperat område med hällmarkstallskog och kala klippställar. Genom området löper ett nätverk av gångvägar och upptrampade gångstigar. Vissa av dessa är asfalterade och kantas av belysning och parksoffor. Inom området finns även ett antal trappor i granit, varav några äldre. Intill Sångarvägen, söder om klippställarna, finns en öppen gräsyta med ett glest trädbestånd. Träden utgörs av uppvuxna tallar och björkar. Närmast Sångarvägen i öst finns en lätt slänt och en mindre lekplats. Lekplatsen består av en sandlåda som omges av flera parksoffor och buskar. Buskarna utgörs av bland annat hassel, slån och fläder. Mellan Furusångsvägen och Orrspelsvägen finns en inhägnad grusad bollplan. Området korsas av ett antal gångvägar och gator. Närmast dessa är naturmarken öppnare och består av gräsytor. Intill vissa av gatorna finns ett antal räcken, bommar och elstationer. Längs Nyängsvägen och Västerled finns ytterligare inslag av öppna gräsytor med glest trädbestånd. Området utgör hundrastområde.

Värden

Upplevelse: Lekplats, naturlek, grön oas, promenad, rofylldhet, picknick/solbad, utsikt, bollspel och skogskänsla.

Ekologiska: Ingår i habitatnätverk för barrskogsfåglar, eklevande insekter och groddjur.



Upptrampad gångstig mellan tallar i områdets södra del.



1. Höglänt område med utsikt, 2. Mindre lekplats, 3. Grusad bollplan.

Analys

Sångarlunden är ett längre park- och naturstråk som kopplar samman Ålsten med Olovslund och Abrahamsberg. Skogsområdet är ett värdefullt inslag i omgivningen med såväl sociala som ekologiska värden. Området innehåller varierande miljöer med varierande naturtyper, öppna och slutna rum, gläntor, en mindre lekplats och en bollplan. Från de högsta punkterna i den västra delen finns utblickar mot Olovslund. Parkens läge i anslutning till skola och förskolor gör att den används som utflyktsmål och samlingsplats för barn i olika åldrar och det finns flera spår av naturlek. De upptrampade gångstigarna används till stor del för promenad, hundrastning och motion. Området är en aning bullerpåverkad av biltrafiken längs Djupdalsvägen, men fungerar som en god visuell och bullermässig barriär mellan gatan och byggnaderna intill. Träden vid lekplatsen ger volym och vandrande skugga.

Trygghet: Området består till stor del av naturmark. Vissa partier är öppnare och innehåller bättre siktlinjer. De asfalterade gångvägarna kantas av belysning och klippta gräsremsor.

Tillgänglighet: Parken består av kuperad naturmark. De genomkorsande lederna delar upp parken i flera delar vilket gör att det kan vara svårt att orientera sig inom området.

Mål

Sångarlunden bevaras och värnas som ett rekreativt naturstråk med längre gröna samband och vistelse- och naturvärden i varierande miljöer.

Strategi

Se över möjligheten att utveckla områdets funktion som utflyktsmål genom att öppna upp gläntor och eventuellt komplettera med mindre rastplatser. Se över möjligheten att ta bort sandlådan i områdets västra del, då denna kan ersättas med flera lekplatser i närområdet.



Parksoffa i en öppen glänta i närhet till bollplanen.



Höglänt område med kala klipphöllar och utsikt i den västra delen.

9. Höglandsparken

Beskrivning

Parktyp: Natur

Karaktär och storlek: Park- och naturstråk, 7.6 ha

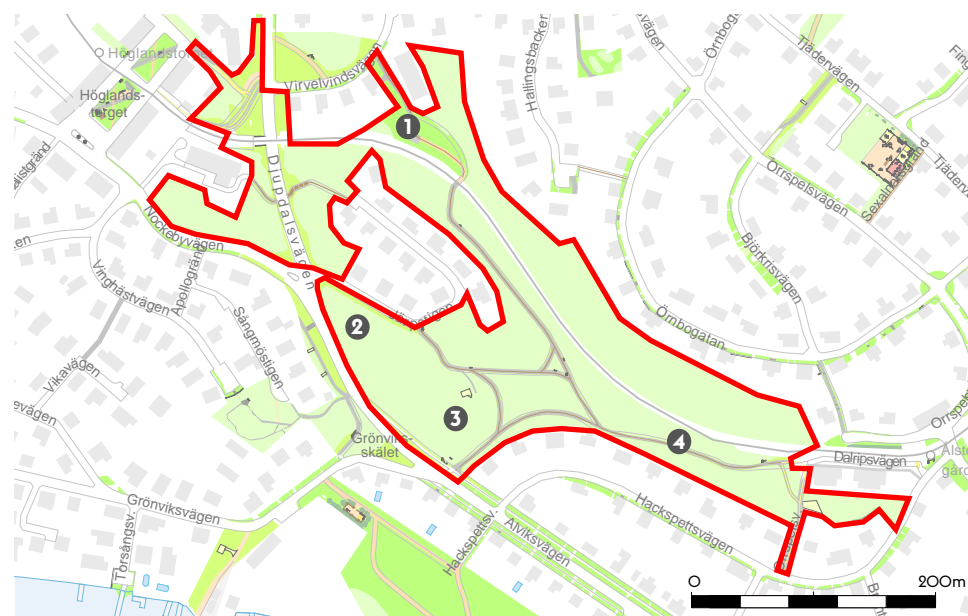
Innehåll: Höglandsparken är ett mindre naturområde beläget i stadsdelens utkant på gränsen till Höglandet. Genom parken löper Nockebybanans spårväg och Djupdalsvägen. Parkens norra del ansluter till Einar Forseths park och de södra delarna har koppling mot Varvsängen via Grönviksskälet.

Parken består framförallt av kuperad naturmark som korsas av ett antal gångvägar. Naturmarken utgörs av blandskog med inslag av berghällar. I parkens östra del finns en öppnare yta med ekar. Utmed spårvägen som är högre belägen finns en granitmur. I parkens mellersta del finns ett blockfält, en mindre bäck och ett höglänt område med utblickar mot vattnet i söder. I parkens västra del finns inslag av öppna gräsytor intill en förskoleverksamhet och en skola. Längs den norra sidan av spårvägen är naturmarken mer kuperad och består till stor del av en öppen och brant klippvall mellan spåren och villorna ovan.

Gångvägarna är asfalterade och omges av klippta gräsremсор, belysning och parksoffor. Vägarna löper mellan och binder samman parkens olika entréer och delar. Mellan vägarna löper ett antal upptrampade gångstigar. Den östra entrén består av en smal passage mot Hackspettsvägen med närhet till stationen Ålstens gård. I parkens mellersta del finns en entré mot Alviksvägen i söder. Intill gångvägen finns en klippt gräsyta med en parksoffa och en föreningsmeddelandetavla. I väster har parken flera entréer, via Virvelvindsvägen, Järpstigen och Djupdalsvägen. Närmast Virvelvindsvägen i norr finns en öppen klippt gräsyta intill en förskoleverksamhet. Genom ytan löper en gångväg som ansluter till parkens stråk på andra sidan spårvägen. Längs gångvägen finns en mindre lekplats som består av en klätterställning, gungdjur och en sandlåda. Vid Djupdalsvägen finns en trappa i granit. Väster om Djupdalsvägen finns en gångväg som ansluter till Höglandstorget via Höglandsskolan. Längre söderut finns ytterligare gångväg mellan Djupdalsvägen och Höglandstorget. Del av området utgör hundrastområde.



Äldre ekar i parkens östra del.



1. Lekplats invid förskola, 2. Höglänt område med utsikt, 3. Blockfält, 4. Ekmiljö.

Värden

Upplevelse: Lekplats, grön oas, naturlek, promenad, rofylldhet, utsikt och skogskänsla.

Analys

Parken innehåller ett flertal naturtyper och erbjuder en variation av upplevelsevärden för boende och besökare i närområdet. Inom de södra delarna finns inslag av buskar som gynnar fåglar. Ekmiljön i den östra delen gynnar eklevande insekter och bidrar med en intressant karaktär av pelarsal. Gångvägarna används till stor del för promenad och motion. Parkens läge i anslutning till skola och flera förskolor gör att den används som utflyktsmål och samlingsplats för barn i olika åldrar. Det finns även flera rastplatser och spår av naturlek. De västra delarna saknar gränser mot skol- och förskoleverksamheterna vilket minskar dess allmänna karaktär under verksamheternas öppettider. Från de höglänta partierna erbjuds fin utsikt mot omgivande områden och vattnet. Död ved som lämnats kvar skapar faunadepåer som är värdefulla för områdets biologiska mångfald.

Trygghet: Området består till stor del av naturmark. Vissa partier är öppnare och innehåller bättre siktlinjer. Gångvägarna kantas av belysning och klippta gräsremсор.

Tillgänglighet: Parken består framförallt av kuperad naturmark. Gångvägarna är breda, asfalterade men delvis branta. Det finns gott om parksoffor. De genomkorsande lederna delar upp parken i flera delar vilket gör att det kan vara svårt att orientera sig inom området.

Mål

Högländsparken bevaras som naturstråk med varierande naturtyper som blockfält och ekmiljö och naturvärden för fåglar och insekter.

Strategi

Värna om ekmiljön genom kontinuerlig gallring av sly.



Höglänta delar vid Järpstigen.



Rastplats i parkens mellersta del.

10. Mossdungen & Mossdungetäppan

Beskrivning

Parktyp: Park

Karaktär och storlek: Park- och naturstråk, 0.65 ha

Innehåll: Mossdungen och Mossdungetäppan är två separata grönytor på ömse sidor om Mossdungsgränd. Ytorna omges av villabebyggelse. Mossdungen är störst och belägen i norra delen. Ytan består av en stor och plan gräsyta som omges av gles blandskog med inslag av kala klipphöllar. Ytan har två entréer, en via Mossdungsgränd i söder och en via Orrspelsvägen i öster. Genom ytan löper en asfalterad gång- och cykelväg som kantas av belysning. Genom skogspartiet löper en upptrampad gångstig. Närmast Mossdungegränd finns en elstation. Mot Orrspelsvägen finns ett lågt planteringsskydd. Mossdungetäppan är belägen i ett villakvarter. Ytan utgörs av ett mindre skogsparti med en öppen yta med inslag av träd och kala klipphöllar. Entrén utgörs av en asfalterad infartsväg som kantas av belysning via Mossdungsgränd.

Värden

Upplevelse: Promenad, grön oas och naturlek.

Analys

Grönområdena är grönskande och tidstypiska inslag som är viktiga och värdefulla för området och dess karaktär. De öppna gräsytorerna är en värdefull tillgång för området som möjliggör flexibla aktiviteter och spontanidrott. Det låga planteringsskyddet längs Orrspelsvägen verkar fungera som inkörningsskydd. Intrycket dras ner av skadat planteringsskydd och rishögar. Mossdungetäppan är inte attraktiv eller intressant för besökare. Ytan är svår att hitta in till och gränserna mot intilliggande tomter är otydliga.

Mål

Bevaras som grönskande och tidstypiska ytor med sparad naturmark i bebyggelsen.

Strategi

Tydliggör Mossdungetäppan som allmänning genom att tydliggöra entrén och gränser. Förbättra intrycket genom att rusta upp planteringsskyddet.



Upptrampad gångstig mellan gles naturmark.



1. Mossdungen, 2. Mossdungetäppan.

11. Einar Forseths park

Historik

Parken har fått sitt namn efter konstnären Einar Forseth som var bosatt i en villa i Ålsten mellan åren 1925–1981.

Beskrivning

Parktyp: Park

Karaktär och storlek: Park- och naturstråk, 0.28 ha

Innehåll: Einar Forseths park är belägen i korsningen Djupdalsvägen i väster och Virvelvindsvägen i söder. På andra sidan om Djupdalsvägen ligger Högländsskolan. Parken består av två delar. Den västra delen utgörs av en öppen och plan gräsyta med inslag av ett glest trädbestånd. Den östra delen består av skogsklädd och kuperad naturmark med inslag av kala bergshällar. Närmast Virvelvindsvägen finns en klippt gräsremsa. Mellan skogsdungen och gräsytan löper en upptrampad gångstig. I ytans mellersta del finns två parksoffor.

Värden

Upplevelse: Promenad, grön oas och naturlek.

Analys

Parken är ett tidstypiskt och grönskande inslag i gaturummet. De högvuxna träden ger volym och karaktär samtidigt som de bidrar med skugga. Skogsdungen erbjuder naturlek för barn som bor eller går i skolan inom området. Parken har en öppen karaktär och god kontakt med omgivningen.

Mål

Einar Forseths park bevaras som grönskande passage med funktioner för naturlek och promenad.

Strategi

Löpande skötsel.



Upptrampad gångstig mellan gles naturmark.



1. Gräsyta, 2. Parksoffor, 3. Naturmark.

12. Virvelbacken

Beskrivning

Parktyp: Natur

Karaktär och storlek: Park- och naturstråk, 0.38 ha

Innehåll: Virvelbacken är ett mindre grönområde mellan Virvelvindsvägen i öster och Sångarvägen i väster. Ytan omges av villabebyggelse. På andra sidan Sångarvägen ligger Sångarlunden och Skaldestycket i Nockeby. Naturmarken är skogsklädd och kuperad. Vegetationen utgörs framförallt av gran och blåbärsris. Det finns även inslag av trädgårdsväxter som kaprifol, vintergröna och nunneört som spridit sig från intilliggande trädgårdar. Genom ytan löper två slingrande asfalterade gångvägar som ansluter till Virvelvindsvägen. Den södra gångvägen är bredare och kantas av belysning och handledare i de brantaste partierna. Den norra gångvägen är smalare och övergår till ett trapplopp i området mellersta del. Trappan är i granit som kantas av räcke. Närmast Virvelvindsvägen går gångvägarna ihop och övergår till en trappa i granit med räcken på ömse sidor. Utmed vägen löper en stenmur längs områdets västra sida.

Värden

Upplevelse: Naturlek, promenad, skogskänsla, grön oas och rofylldhet.

Analys

Virvelbacken är en grön koppling mellan villaområdena i öster och Sångarvägen i väster. Området är ett värdefullt inslag i området med en nationalromantisk karaktär. Karaktären förstärks av de råhuggna trapporna och muren i granit samt mossbevuxen asfalt längs den norra gångvägen. Området innehåller brantare partier.

Mål

Virvelbacken bevaras som grönskande och nationalromantiskt naturstråk.

Strategi

Värna om områdets karaktär och funktioner för naturlek och promenad. Löpande gallring av sly och buskar för att förbättra ljusinsläpp, gynna träd och hålla siktlinjer öppna. Vid gallring är viktigt att ta hänsyn till och bevara skogskänslan som råder i området.



Trappor i granit kantad av räcke.



1. Trapplopp längs den norra gångvägen, 2. Trappor i granit, 3. Äldre stenmur.

13. Sarabanden

Beskrivning

Parktyp: Natur

Karaktär och storlek: Park- och naturstråk, 0.28 ha

Innehåll: Sarabanden är ett mindre naturområde mellan Örnbogatan i öster och Åsbacken i väster. Ytan är belägen i ett kvarter och omges av villabebyggelse. Ytan består av gles blandskog med en gräsklädd glänta. Naturmarken är svagt kuperad och har inslag av berghällar. I gläntan finns två parksoffor. Genom ytan löper en smal asfalterad gångväg som kantas av belysning. Vägen löper från Åsbacken och mynnar ut i två vägar vid Örnbogatan. Vid två av dessa entréer övergår gångvägen till en trappa i granit. Entrén vid Åsbacken utgörs av en smal passage mellan villaträdgårdarna intill.

Värden

Upplevelse: Naturlek, promenad och grön oas.

Analys

Park- och naturstråket genom Sarabanden ingår i ett lokalt kommunikationsstråk inom villaområdet. Gläntan är fin och erbjuder ett öppet rum med plats för vistelse och sittmöjligheter. Intrycket dras ner av skadad asfalt på grund av trädrötter.

Mål

Sarabanden bevaras som grönskande naturstråk.

Strategi

Bevara siktlinjer genom att hålla ytorna närmast gångvägen fria från sly och buskar. Förbättra intrycket genom att jämna till gångvägar.



Gångväg som omges av gles blandskog.



1. Trappor i granit, 2. Glänta med parksoffor.

14. Tarantellan

Beskrivning

Parktyp: Natur

Karaktär och storlek: Park- och naturstråk, 0.24 ha

Innehåll: Tarantellan är ett mindre naturområde mellan Örnbogatan i norr och Tjadervägen i väster. Ytan är belägen i ett kvarter och omges av villabebyggelse. Ytan består mestadels av gles blandskog med undervegetation av örter. Området innehåller även en mer höglänt del som består av gles tallskog med inslag av berghällar. Mellan naturtyperna löper en upptrampad gångstig som ansluter mellan gatorna i norr och väster.

Värden

Upplevelse: Naturlek, grön oas och promenad.

Analys

Park- och naturstråket genom Tarantellan erbjuder värden som naturlek och promenad. Intrycket dras ner av att delar av området används som upplag för byggnadsmaterial och parkering.



Upptrampad gångstig genom gles blandskog.



1. Upptrampad gångstig.

Mål

Tarantellan bevaras som grönskande och lokalt naturstråk.

Strategi

Bevara siktlinjer genom att hålla ytorna närmast gångvägen fria från sly och buskar.

15. Björkrisvägen

Beskrivning

Parktyp: Annan grönyta

Karaktär och storlek: Park- och naturstråk, 0.13 ha

Innehåll: Björkrisvägen är ett smalt område med ett park- och naturstråk mellan Tjadervägen i öster och Orrspelsvägen i väster. Området omges av villabebyggelse och ligger i närheten till Sexalnarsgränd. Området består av en gräsyta med inslag av glest placerade träd och buskar, bland annat gullregn. I gräsytan finns även mängder av lökväxter som scilla och krokus. Genom ytan löper en smal gångväg i stenmjöl som kantas av belysning och ansluter till gatorna på ömse sidor.

Värden

Upplevelse: Grön oas och promenad.

Analys

Park- och naturstråket vid Björkrisvägen ingår i ett lokalt kommunikationsstråk inom villaområdet, men har en parkartad karaktär som skiljer sig från de resterande stråken. Ytan erbjuder promenad genom en trivsamt och småskalig miljö med blomprakt i form av blommande buskar och lökväxter.

Mål

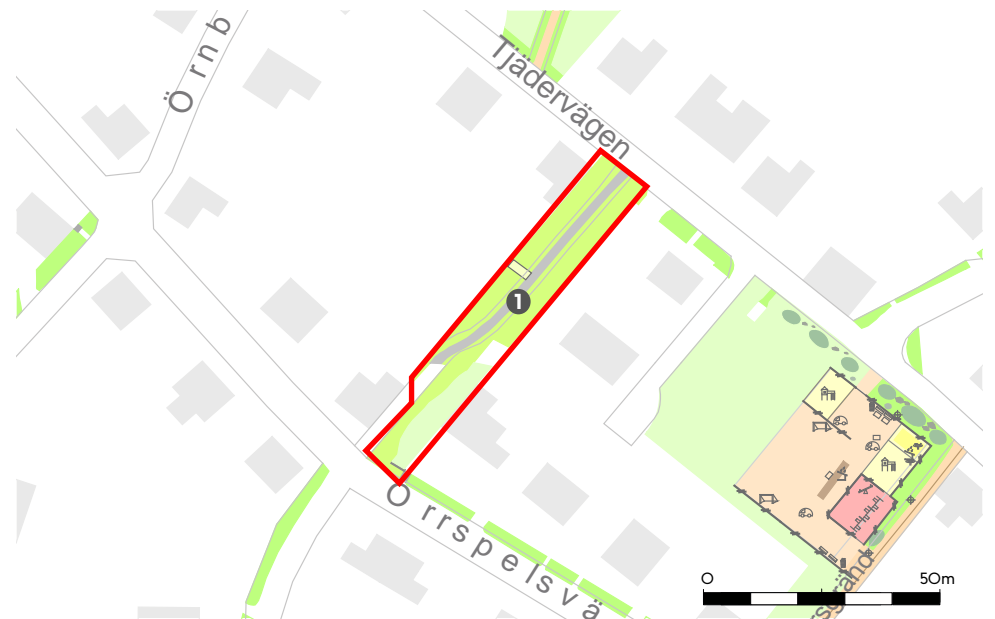
Björkrisvägen bevaras som grönskande passage med blommande inslag.

Strategi

Blomprakten är en värdefull tillgång som bör vara i åtanke och utvecklas ytterligare vid förnying av träd- och buskbestånd. Se över möjligheten att komplettera med parksoffa.



Gångväg kantas av gräsyta med träd och buskar.



1. Gångväg med belysning.

16. Förgårdsmark & impediment Ålsten

Beskrivning

Parktyp: Annan grönyta

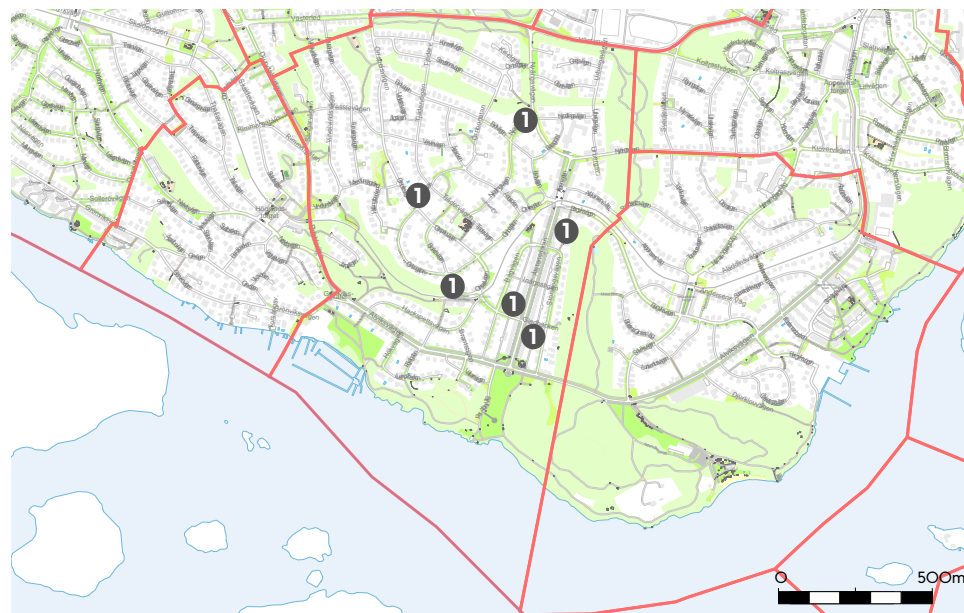
Karaktär: Parkgata och grönskande gaturum

Innehåll: Förgårdsmarken består mestadels av remsor med gräsytor längs ömse sidor om gatan. Det finns även inslag av naturmark och berg i dagen. På gräsyterna växer flera buskar, barr- och eller lövträd i olika åldrar. Vegetationen består till stor del av sparad natur som uppvuxna tallar, men det finns även planterade arter som fläder, hagtorn och syrén. Vissa av ytorna innehåller parksoffor. Remsorna varierar i bredd mellan 1-3 meter. Mellan respektive villa och gata löper entréer i form av gångväg samt infartsväg för bil. Närmast villaträdgårdarna avgränsas ytorna med olika typer av staket och häckar. Området innehåller framförallt tre huvudgator, Alviksvägen, Nyängsvägen och Ålstensgatan. Längs Alviksvägen finns en trädader med lindar. Längs Nyängsvägen är förgårdsmarken bredare och utgörs av öppna klippta gräsytor med inslag av klibbal. Längs Ålstensgatan finns en blandad poppel- och päronallé.

Mellan gatorna finns sex smala gröna passager med gångvägar. Dessa är belägna vid Nyodlingsvägen- Nyängsvägen, Orrspelsvägen- Örnbogatan, Storskogsvägen- Bergviksvägen, Hallingsbacken- Örnbogatan samt ömse sidor om Ålstensgatan. Passagen Nyodlingsvägen- Nyängsvägen samt Orrspelsvägen- Örnbogatan består av trappor i granit som övergår till asfalterade gångvägar. Passagerna Storskogsvägen- Bergviksvägen och Hallingsbacken- Örnbogatan utgörs av asfalterade gång- och cykelvägar som kantas av belysning. Passagerna på ömse sidor om Ålstensgatan utgörs av smala gångvägar i stensmjöl som kantas av gräsremсор.



Poppelallé längs Ålstensgatan och Per Albins radhus.



1. Gröna passager.

Analys

De slingrande gatorna kantade av grönskande förgårdsmark är karakteristiska element för området och trädgårdsstaden. Ytorna och vegetationen tydliggör gaturummet och sätter stor prägel på det offentliga rummet. Träden ger volym och karaktär till gatorna samtidigt som de bidrar med skugga. De öppna gräsytorerna håller viktiga siktlinjer öppna och släpper in ljus i gaturummet. Tillsammans med villorna bidrar förgårdsmarken till att ge gatorna tydliga egna karaktärer. Ytorna fungerar som en övergångszon mellan den offentliga och privata miljön. De fungerar även som en plats för möten mellan de boende. Passagerna utgör trivsamma promenadvägar som bidrar till en grönskande och småskalig karaktär. Invid flera av villorna verkar förgårdsmarken till viss del skötas av de boende i form av gräsklippning, plantering och beskärning av träd och buskar. Inom vissa delar används förgårdsmarken som parkering, där de boende utökat och asfalterat infartsvägen för bil.

Mål

Bevara förgårdsmarkens karaktär, värna om siktlinjer samt vårda och förnygra träd och alléer vid behov.

Strategi

Verka långsiktigt för att bevara ytornas ursprungliga karaktär och funktion som förgårdsmark framför andra intressen som fler infartsparkeringar. Förgårdsmarkens rumsbildande och kulturhistoriska värden bevaras. Värna om siktlinjer genom löpande beskärning av träd och buskar i korsningar samt mellan gator och gångbanor.

Trädbeståndet vårdas och förnygras vid behov. Detta sker genom långsiktig förvaltning av träd och alléer så att gatornas olika karaktärer bevaras även då gamla träd behövs bytas ut. Värna om och underhåll variationen av träddarter och se över möjligheten att upprätta ett trädvårdsprogram.



Lindallé längs Alviksvägen.



Grön passage mellan Nyodlingsvägen och Nyängsvägen.

Äppelviken



Äppelviken



Beskrivning

Äppelviken har flertalet intressanta kulturella och historiska platser. Äppelvikens gård uppfördes på 1750- talet och har byggts om flera gånger sen dess. Gården köptes år 1857 av bryggaren Lars Fredrik Blackstadius. Kvarternamnerna Destillatorn och Brännmästaren kommer från Blackstadius yrkesverksamhet i området. Kvarteret Renlaven syftar till den relativt kolhydratrika råvara som Blackstadius försökte använda sig av istället för potatis vid spritillverkningen, dock utan framgång. Den stora sjövillan byggdes för tillverkningen av brännvin, som blev en ganska kortvarig verksamhet. Villan innehåller nu efter ombyggnation bostäder. Vid vattnet finns sommarvillor uppförda på slutet av 1800- talet. Kvarteret Drivbänken byggdes mellan åren 1919-20 och har enligt Stockholms översiktsplan ett synnerligen stort arkitektoniskt värde. Dessa radhus var däremot svårsålda i början ända fram till 1950- talet. Grönstrukturen består främst av villatradgårdar och bostadsgårdar.

Antal invånare: 2000

Yta: ca 77 ha

Terräng: Kuperad

Platser



Kvarterspark

1. Fjärilskroken
2. Trekanten
3. Tallarna



Kaj- och strandpark

4. Borgberget
5. Äppelvikshamnen



Torg- och parktorg

6. Lindarna
7. Äppelviksplan
8. Alléparken
9. Äppelvikstorget
10. Snäckparken
11. Västerledstorget
12. Myrmarksplan



Bostadsnära natur

13. Bostadslotteriet
14. Västerledshöjden
15. Liljekonvaljen
16. Musslan
17. Nyponbusken
18. Klöverknuten



Parkgata och grönskande gaturum

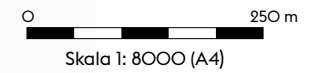
19. Förgårdsmark & impediment Äppelviken*

* Endast färgmarkering, saknar numrering i karta

Nyängsparken presenteras inom Smedslätten

Timmerfallet presenteras inom Stora Mossen

Mälarparken presenteras inom Alvik



1. Fjärilskroken

Beskrivning

Parktyp: Park

Karaktär och storlek: Kvarterspark, 0.17 ha

Innehåll: Fjärilskroken är en mindre gräsyta belägen i ett kvarter med flerfamiljshus och villabebyggelse. Gräsytan är rektangulär och svagt sluttande mot norr. Längs långsidorna kantas ytan av trädrader med högvuxna oxlar. I den norra delen finns en mindre lekplats, Snigeln, och en parksoffa. Lekplatsen innehåller en sandlåda och gungdjur. Området har två entréer som utgörs av passager som kantas av häckbuskage, en via Alviksvägen i väster och en via Slättvägen i norr. Den västra är bred och asfalterad, den norra är smalare och består av stenmjöl.

Värden

Upplevelse: Lekplats, naturlek, promenad, rofylldhet, grön oas och sitta i solen.

Analys

Parken och lekplatsen har en fin och skyddad placering mellan husen och utgör en samlingsplats för boende. Den öppna gräsytan ger flexibla ytor som kan användas för spontana aktiviteter. Trafiken längs Alviksvägen ger dock en viss bullerpåverkan. Lekplatsen är lämpad för yngre barn. De högvuxna oxlarna ger en fin inramning och karaktär till platsen samtidigt som de bidrar med skugga. Dessa är dock i dåligt skick och inkräktar på fastighetsmark. Passagerna är smala och igenvuxna vilket skapar otydliga entréer och gör det svårt att hitta in i området. Parkerade bilar längs entrén via Alviksvägen försämrar siktlinjerna samt intrycket av att platsen är allmänt tillgänglig.

Mål

Fjärilskroken med funktioner som lek- och samlingsplats för de boende i husen intill bevaras och blir mer inbjudande för besökare.

Strategi

Utveckla och tydliggör entréerna genom skyltning och parkeringsförbud. Se över trädens skick och planera för återplantering samt komplettering av blomprakt.



Öppen gräsyta med högvuxna oxlar.



1. Lekplats.

2. Trekanten

Beskrivning

Parktyp: Park

Karaktär och storlek: Kvarterspark, 0.28 ha

Innehåll: Trekanten är ett mindre naturområde som omges av bebyggelse med villor och flerfamiljshus. Området består av en gräsyta med kastanjetråd och syrénbuskar. I ytans västra del finns en mindre lekplats som innehåller en sandlåda som omges av en stenmjölsyta och två parksoffor. Området sträcker sig mellan Radhusallén i öster och Asplundsvägen i väster via smala passager. Mot Asplundsvägen finns två entréer. Passagerna är smala och kantas av högt gräs.

Värden

Upplevelse: Bollek, lekplats, grön oas, naturlek, promenad och sitta i solen.

Analys

Området erbjuder bostadsnära grönska och är ett värdefullt inslag i omgivningen. De högvuxna träden ger volym och karaktär till platsen samtidigt som de bidrar med skugga. Den stora variationen av träd och buskar ger ytan en trädgårdskaraktär. Passagerna är smala och igenvuxna vilket skapar otydliga entréer och gör det svårt att hitta in i området. Intrycket försämras av sly längs passagerna.

Mål

Trekantens gröna och lummiga trädgårdskaraktär bevaras samtidigt som lek- och vistelsevärden utvecklas.

Strategi

Tydliggör platsen genom att tillföra skyltar vid entréerna samt löpande gallring av sly för att tydliggöra entréerna och förbättra intrycket. Se över möjligheten att utveckla parkens lekvärden genom att komplettera med lekutrustning. Se över parkens vistelsevärden genom att utveckla dess funktion som mötesplats, komplettera med blomprakt samt återplantering av träd.



Sandlåda som omges av parksoffor.



1. Lekplats.

3. Tallarna

Beskrivning

Parktyp: Park

Karaktär och storlek: Kvarterspark, 0.23 ha

Innehåll: Tallarna är en mindre kvarterspark belägen i ett kvarter av villor och radhus. Parken innehåller en större yta av stenmjöl med lekplats och bollmål. Lekutrustningen är samlad i den östra delen och består av klätterställning med rutschkana, sandlåda, lekhus, volträcke och gungdjur. Väster om lekplatsen finns ett antal högvuxna lövträd. Dessa utgörs av hästkastanj och lönnar. Intill lekplatsen finns även ett antal parksoffor, bord och runt hästkastanjen finns en parkbänk. In till parken finns tre entréer, från Poppelvägen i norr, Korsvägen i öster samt Klövervägen i söder. Entréerna utgörs av smala passager mellan trädgårdarna med gångvägar av stenmjöl. Passagerna kantas av häckar och buskar.

Värden

Upplevelse: Lekplats, bollek, naturlek, promenad, rofylldhet, grön oas och sitta i solen.

Analys

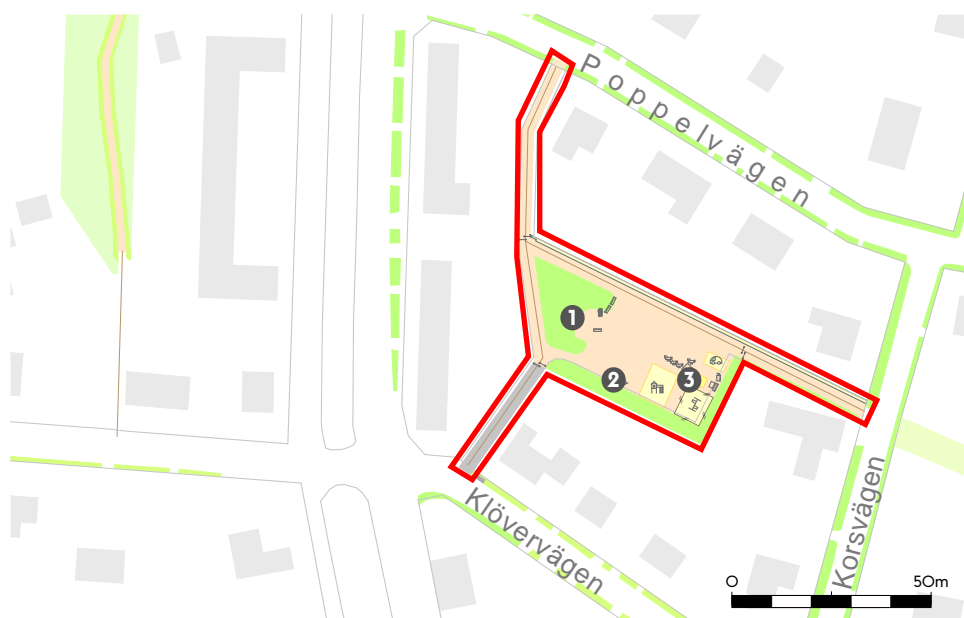
Parken har ett soligt och skyddat läge samt utgör en samlingsplats för boende i närområdet. Träden, speciellt hästkastanjen med sin stora krona, är karakteristiska för parken och bidrar med skugga. Från parksofforna har man en god utblick mot lekplatsen. Den stora grusade ytan ger ett storskaligt och ödsligt intryck. Ytan kan eventuellt användas för boll- eller boulespel, men har i övrigt bristande funktion. Entréerna är smala och kantas av privata parkeringar vilket gör dem otydliga. De otydliga entréerna tillsammans med parkens dolda läge kan göra den svår att hitta till.

Trygghet: Belysning saknas. Parken har en öppen karaktär, få dolda platser och god kontakt med omgivande bebyggelse.

Tillgänglighet: Parken är plan, men gångvägarna är smala och igenväxta. Det finns gott om parksoffor.



Stor grusad yta med bollmål och lekplats.



1. Hästkastanj, 2. Bollmål, 3. Lekplats.

Mål

Tallarna utvecklas till en inbjudande och grönskande kvarterspark för samvaro, lek och flexibla aktiviteter.

Strategi

Minska grusytorna för att skapa en småskaligare och mer tilltalande karaktär och öka möjligheterna för spontana och friare aktiviteter. Tydliggör platsen genom att tillföra skyltar och beskära buskar längs entréerna. Se över möjligheten att införskaffa belysning.



Hästkastanj som omges av rund bänk och parksoffor intill lekplats.



Smala passager som kantas av buskar och häckar leder in till parken.

4. Borgberget

Historik

På Borgberget finns ett antal fornlämningar, bland annat en eventuell fornborg samt ett antal husgrunder. Berget har tidigare hetat Kongsberget.

Beskrivning

Parktyp: Natur

Karaktär och storlek: Kaj- och strandpark, 6.8 ha


Innehåll: Borgberget är ett naturområde som sträcker sig mellan Äppelvikshamnen i norr och Bergviks strandpark i söder. Naturmarken är kuperad och består av hällmarkstallskog med inslag av ädellövträd. Inom området finns flera stora stenblock och branta bergsvägg. Längs vattnet löper en strandpromenad som ansluter till omgivande områden i norr och söder. Gångvägen kantas av flera parksoffor och har räcken i de brantare partierna. Från gångvägen löper ett antal mindre upptrampade gångstigar in i naturmarken. Närmast Äppelvikshamnen i norr finns flackare klippor med utblick mot hamnen och vattnet. Intill gångvägen som passerar ytan finns parksoffa och räddningsstation. Det finns även en granittrappa som leder upp till ytterligare en gångväg längre upp i naturmarken. Söder om klipporna övergår gångvägen till ett trädäck som kantas av räcken och flera parksoffor. Mitten av området är mer höglänt. Gångvägen löper här utmed brantare klippväggar och stenblock. Utmed en av klippväggarna finns en igenvuxen stentrappa som leder upp till en liten platå. Inom vissa partier har gångvägen kompletterats med träribbor. I mitten av området leder en gångväg in mot bostadsområdena och Äppelviksskolan i väster. Entrén närmast skolan kantas av öppna gräsytor. Närmast Bergviks strandpark i söder är området mindre kuperat och naturmarken öppnare. Här finns ett mindre dike/ bäck och närmast strandparken finns inslag av stenblock och lövträd. Del av området utgör hundrastområde.

Värden

Upplevelse: Fiske, skridsko, naturlek, grön oas, promenad, rofylldhet, skogskänsla, sitta i solen, utsikt, vattenkontakt och naturupplevelse/ vild natur.

Ekologiska: Dike/ bäck. Ingår i habitatnätverk för barrskogsfåglar, eklevande insekter och groddjur.

Kulturhistoriska: Landformer och fornlämningar (RAÄ Stockholm 801, Bromma 1:1).



Upptrampad bred gångväg i den södra delen.



1. Klippor och granittrappor, 2. Öppen gräsyta, 3. Öppen naturmark, 4. Fornlämningar.

Analys

Borgbergets strandlinje utgör tydliga karaktärsdrag i stadsbilden och speglar Äppelviken mot såväl vattnet som mot omgivande stadsdelar. Skogsmarken på Borgberget är ett kulturhistoriskt värdefullt bidrag till områdets landskapskaraktär. Topografin är dramatisk med skogsklädda sluttningar med vegetation som sträcker sig ner mot vattnet. Området bidrar med upplevelsevärden som landformer och utsikt. Området är en del av ett välanvänt rekreationsstråk för promenad och löpning. Området karakteriseras av de branta bergväggarna, stora stenblocken, klippstränderna och hällmarkstallskogen. Detta ger området en stor variation av miljöer och upplevelser. Gallringen i den södra delen tydliggör platsens karaktär och dess inslag av stenblock. Dessutom bidrar gallringen till att ytterligare biotop skapas vilket är ekologiskt värdefullt. Längs vattnet finns flera platser med parksoffor som erbjuder fina utblickar mot vattnet. Gångvägen används till viss del av cyklister vilket kan innebära konflikter med gående. Längs hela strandpromenaden pågår arbeten för att förbättra tillgängligheten. Antagen detaljplan för förskola intill Borgberget kan innebära att del av skogsområdet tas i anspråk för en utökad förskolegård.

Trygghet: Belysning saknas. Området består av uppvuxen naturmark och har därmed inte särskilt goda siktlinjer.

Tillgänglighet: Området är kuperat och innehåller en del svårtillgängliga partier. Gångvägen är bred och har inom vissa delar kompletterats med stensmjöl. I de brantaste partierna finns räcken. Det finns gott om parksoffor.

Mål

Borgberget bevaras som ett rekreativt område med höga vistelse- och naturvärden och ökad tillgänglighet.

Strategi

Värna om och synliggör områdets karakteristiska element och rekreativa värden. Busk- och trädskikt gallras för ökad trygghet och siktlinjer mot vattnet. Fortsatt arbete med att förbättra tillgängligheten längs gångvägen genom att jämna till branta partier och komplettera med stensmjöl.



Träspång och parksoffor intill höglänt naturmark i mellersta delen.



Klippor närmast Äppelvikshamnen i norra delen.

5. Äppelvikshamnen

Historik

Hamnen ligger intill stora Sjövillan, uppförd under 1800-talet. Villan uppfördes år 1847 åt Lars Fredrik Blackstadius. Huset byggdes som ett bryggeri med tillhörande spannmålskvarn i den intilliggande Mangelbodsvillan. År 1864 lades bryggeriverksamheten ned och under 1880-talet byggdes huset om till bostad för familjen. Förutom Stora Sjövillan och Mangelbodsvillan finns här också Lilla Sjövillan och Alphyddan. Sedan tidigt 1900-tal har byggnaderna ägts och förvaltats av staden. För närvarande pågår process huruvida dessa kan övergå till privat regi.

Beskrivning

Parktyp: Park

Karaktär och storlek: Kaj- och strandpark, 0.46 ha

Innehåll: Äppelvikshamnen är belägen mellan två större naturområden, Mälarparken i norr och Borgberget i söder. I övrigt omges hamnen av villor och trädgårdar. Hamnen består av olika och varierande delar. Närmast Mälarparken i norr finns gräsytor, träd och berg i dagen kring en mindre grusad vändplan. På andra sidan Äppelviksvägen finns en öppen gräsyta som kantas av höga träd. I den norra delen som vetter mot villorna kantas ytan av en grusad gångväg och höga buskar. Intill dessa finns ett par parksoffor som blickar mot hamnen. Längre söderut längs vattnet finns en hårdgjord kaj som leder ut till en brygga. På bryggan finns en parksoffa. Kajen och bryggan omges av buskar. Söderut längs vattnet finns en öppen gräsyta som korsas av en upptrampad gångstig. Gräsytan ansluter till en brygganläggning och nedkörningsyta för fritidsbåtar. Närmast vattnet finns buskar och strandvegetation. Närmast Borgberget i söder tar en anlagd bred gångväg vid som förstärker längs naturmarken och vattnet söderut. Intill gångvägen finns en elstation.

Värden

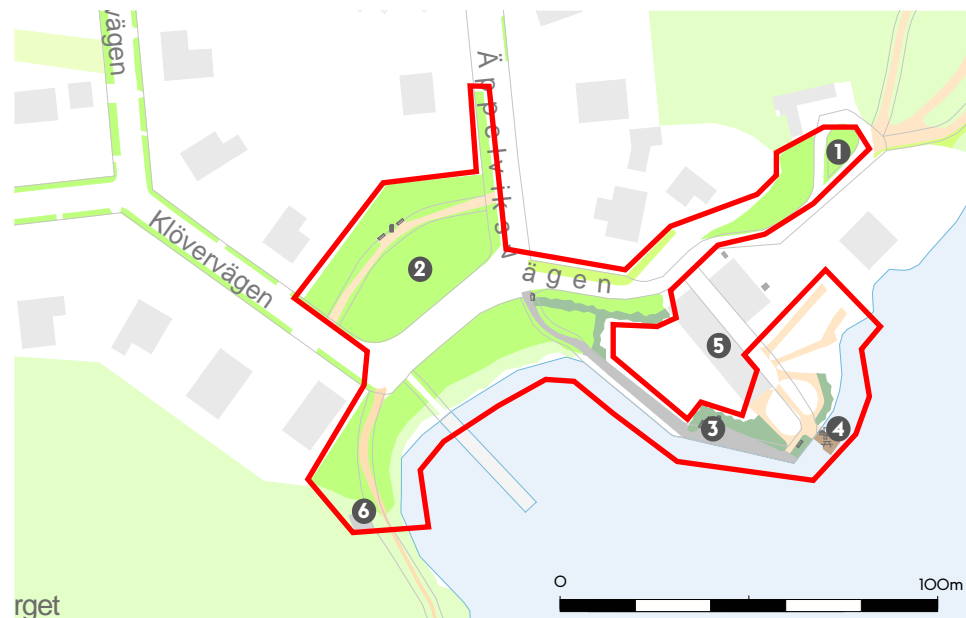
Upplevelse: Bollek, båtliv, picknick/ solbad, grön oas, promenad, rofylldhet, sitta i solen, utsikt och vattenkontakt.

Kulturhistoriska: Stora Sjövillan (blåklassat).

Ekologiska: Ingår i habitatnätverk för barrskogsfåglar, eklevande insekter och groddjur.



Äppelvikshamnen mot Sjövillan.



1. Vändplan, 2. Gräsyta, 3. Sittplatser, 4. Brygga, 5. Sjövillan, 6. Elstation.

Analys

Äppelvikshamnen är en viktig koppling mellan det längre promenadstråket längs vattnet. Hamnen har en småskalig och trivsam karaktär med fina utblickar mot vattnet. Likaså gäller den grusade vägen och gröna vändplanen. Buskarna, varav flera syrener, skapar en fin inramning till kajen, gräsytan och vändplanen. Den öppna gräsytan inbjuder till flexibla aktiviteter och är ett värdefullt inslag i området. Stora Sjövillan utgör ett kulturhistoriskt värdefullt bidrag till hamnen och speglar Äppelvikens stadsbild mot vattnet. Nedkörningsytan för fritidsbåtar verkar vara väl använd även för båtar som inte ingår i hamnen. Kajen och bryggan upplevs en aning privata och kan vara svåra att hitta till om man inte känner till området. Kring elstationen kan det vid vissa tidpunkter lukta illa, från avlopp eller liknande.

Trygghet: Belysning finns längs gatan. Hamnens närhet till och öppna karaktär ger goda siktlinjer mot villorna intill.

Tillgänglighet: Hamnen är mestadels flack. Gångvägarna är breda och består av hårt packad stenmjöl. Parksoffor finns på gräsytan. Bryggan kan vara svår att hitta ut till samt svår att ta sig ut till på grund av hög kantsten.

Mål

Äppelvikshamnen bevaras och utvecklas som en småskalig kaj- och strandpark med kulturhistoriska värden och vattenkontakt.

Strategi

Utveckla kopplingen mot bryggan så att den blir tydligt offentlig och anpassa kantstenen för att förbättra tillgängligheten. Se över möjligheterna att jämna till gångvägen och skapa en trivsammare mindre mötesplats på gräsytan med perennplanteringar och nya parksoffor.



Öppen gräsyta med parksoffor.



Grusad väg invid vändplan.

6. Lindarna

Beskrivning

Parktyp: Annan grönyta

Karaktär och storlek: Torg- och parktorg, 0.36 ha

Innehåll: Lindarna är ett långsmalt parktorg mellan Alviksvägen i väster och Terrassvägen i öster. Längs Alviksvägen löper en gång- och cykelväg samt Nockebybanan. Närmast Terrassvägen löper en granitmur. Parktorget omges av flerfamiljshus- och villabebyggelse. Den norra delen är tätare, mer höglänt och innehåller en öppen gräsyta som kantas av buskar. Genom ytan löper en gångväg som ansluter till Terrassvägen via en trappa i granit. Intill trappan och gångvägen finns parksoffa och en jätteek. Den mellersta delen är smalare och utgörs av sluttande naturmark med täta buskar. Den södra delen utgörs av en rundel med parksoffor. Intill granitmuren finns en trappa i granit. Markmaterialet består av grus som kantas av storgatsten. Rundeln omges av ett antal gångvägar och planteringsytor med buskar och perenner. Närmast Alviksvägen löper ett häckbuskage av lind. På den andra sidan Äppelviksvägen finns en allé med lindar på ömse sidor av en gångväg.

Värden

Upplevelse: Blomprakt, folkliv, grön oas, promenad, rofylldhet och sitta i solen.

Kulturhistoriska: Äldre lindallé, trappor och murar i granit.

Ekologiska: Ingår i habitatnätverk för eklevande insekter.

Analys

Parktorget bidrar med grönska i gaturummet. Ytan har ett soligt läge och utgör en samlingsplats för boende och besökare i närområdet. Närheten till Alléparken och Alviksvägen bidrar till folkliv och rörelse. Ytan innehåller varierande miljöer och bidrar med grönska. Vegetationen ger parktorget en fin inramning och bidrar med blomprakt. Lindarna är karakteristiska för parktorget och bidrar med skugga. Parktorget är ett värdefullt och rofyllt inslag i den annars trafikerade miljön omkring.



Rundel med parksoffor omgiven av planteringsytor och träd.



1. Gångväg, 2. Rundel, 3. Allé.

Trygghet: Belysning finns längs med gatorna intill. Parktorget har en central placering och goda siktlinjer mot såväl Alviksvägen som Alléparken. Nivåskillnaden och den tätare vegetationen i den norra delen försämrar siktlinjer och kontakten med omgivningen.

Tillgänglighet: Den norra delen är mer kuperad och innehåller en upptrampad gångväg. Den södra delen är mestadels flack och innehåller flera parksoffor. Gångvägarna är breda och består av hårt packad stenmjöl.



Jätteekar och trappa i granit mot villaområdena i områdets norra del.

Mål

Lindarna bevaras som ett grönskande och inbjudande parktorg med plats för vistelse och möten.

Strategi

Öka tryggheten och förbättra siktlinjerna genom att gallra sly och buskar i den norra delen.



Dubbelsidig allé av lindar som löper mot Alléparken i områdets södra del.

7. Äppelviksplan

Beskrivning

Parktyp: Annan grönyta

Karaktär och storlek: Torg- och parktorg, 0.07 ha

Innehåll: Äppelviksplan är ett mindre parktorg som omges av Äppelviksvägen i öster, Snäckvägen i söder och Slättvägen i väster. I planens norra del finns buskar som vetter mot en villaträdgård. Planen består av en öppen gräsyta som korsas av två asfalterade gångvägar med belysning. Intill buskarna i norr finns parksoffor. På gräsytan finns inslag av träd, mestadels björkar.

Värden

Upplevelse: Promenad, grön oas och sitta i solen.

Ekologiska: Ingår i habitatnätverk för eklevande insekter.

Analys

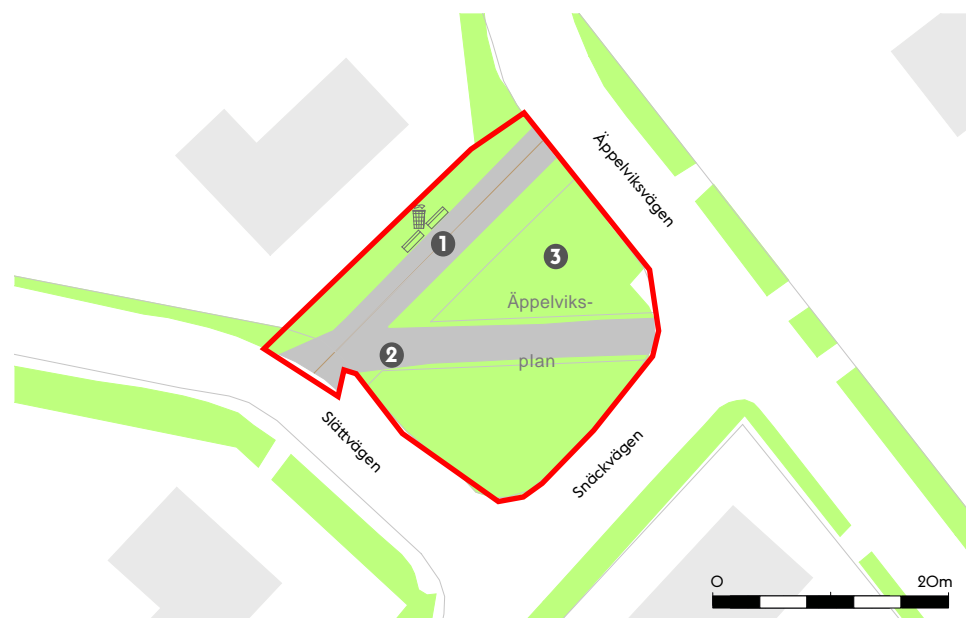
Planen bidrar med grönska i gaturummet. Planen har ett soligt läge och utgör en samlingsplats för boende och besökare i närområdet. Björkarna ger volym och karaktär till platsen samtidigt som de bidrar med skugga. Från parksofforna har man en god utblick mot planen och omgivande vägar. Planen fungerar som en orienteringspunkt i området. De öppna gräsytorerna håller viktiga siktlinjer öppna och släpper in ljus i gaturummet.

Trygghet: Belysning finns längs gångvägarna och gatorna intill. Planens öppna karaktär ger goda siktlinjer och kontakt med omgivningen.

Tillgänglighet: Planen är flack. Gångvägarna är breda och asfalterade. Parksoffor finns i den norra delen.



Öppen gräsyta med mestadels björkar.



1. Sittplatser, 2. Gångvägar, 3. Öppen gräsyta.

Mål

Äppelviksplan bevaras som en grönskande passage och inslag i gaturummet.

Strategi

Se över möjligheten att komplettera med blomprakt i form av lökar i gräsytan och låta vissa av gräsytorna övergå till ängsytor.



Asfalterade gångvägar med belysning som korsar planen.



Omgivande gator och häckar mot villaträdgård i norr.

8. Alléparken

Beskrivning

Parktyp: Annan grönyta

Karaktär och storlek: Torg- och parktorg, 0.56 ha

Innehåll: Alléparken är ett långsmalt parktorg intill korsningen Alviksvägen-Västerled. I öster ansluter området till Nockebybanans station Alléparken. I övrigt omges ytan av villa- och radhusbebyggelse samt flerfamiljshus med verksamheter i bottenvåningarna. Området består av öppna gräsytor med träd, buskar och lökplanteringar. Genom ytan löper en asfalterad gång- och cykelväg som kantas av belysning. Den västra delen utgörs av en öppen gräsyta med en dubbelsidig allé med körsbärsträd. I områdets mellersta del finns en stenmjölsyta med parksoffor som omges av buskar. Mellan parksofforna finns en stor gammal ek. I områdets östra del finns inslag av klippållar. Intill Västerled finns en busstation. Närmast Nockebybanan finns flera parksoffor och cykelställ.

Värden

Upplevelse: Promenad, sitta i solen, grön oas, uteservering, torghandel och folkliv.

Analys

Parktorget utgör en central samlingsplats för boende och besökare i närområdet. Buss- och spårvägsstationen, uteserveringarna och torghandeln bidrar till folkliv och rörelse. Parktorget innehåller varierande miljöer och bidrar med grönska. Gång- och cykelvägen är ett välanvänt pendlingsstråk mellan bostadsområdena i väster och Nockebybanan i öster. Flera av buskarna utgörs av syrén vilket bidrar med blomprakt och dofter. Vegetationen ger parktorget en fin inramning och träden bidrar med skugga. Intrycket dras ner av slyvegetation och ogräs i stenmjölsytan.

Trygghet: Belysning finns längs gång- och cykelvägen samt gatorna intill. Parktorget har en öppen karaktär med goda siktlinjer och kontakt med omgivningen.

Tillgänglighet: Parktorget innehåller få nivåskillnader. Gång- och cykelvägen är bred och asfalterad. Det finns gott om parksoffor.



Öppna gräsytor med träd intill Nockebybanan.



1. Öppen gräsyta, 2. Sittplats, 3. Allé.

Mål

Alléparken bevaras som grönskande parktorg med vistelsevärden.

Strategi

Förbättra intrycket genom kontinuerlig gallring av sly och rensning av ogräs alternativt ersätta oanvända grusytor med gräs. Se över möjligheten att utveckla mötesplatsen i områdets mitt och komplettera med blomprakt för att höja upplevelsevärdet.



Parksoffa intill syrénbuskar och ek i parktorgets mellersta del.



Dubbelsidig allé med körsbärsträd i områdets västra del.

9. Äppelvikstorget

Beskrivning

Parktyp: Annan grönyta (Gatumark)

Karaktär och storlek: Torg- och parktorg, 0,2 ha

Innehåll: Äppelvikstorget är ett parktorg omgivet av gator och blandad bebyggelse i form av radhus, flerfamiljshus, villor och en förskola. I öster ansluter torget till Alviksvägen och Nockebybanan. Torget har en symmetrisk utformning med gräsytor som korsas av gångvägar av stenmjöl. I parktorgets utkanter finns flera träd och buskar. Träden utgörs bland annat av hamlade almar. Gångvägarna leder till en central rundel med parksoffor. Rundeln omges av perennplanteringar. Torget är mestadels flackt, förutom det sydvästra hörnet som sluttar upp mot Nyängsvägen. I sluttningen finns en trappa i granit.

Värden

Upplevelse: Blomprakt, folkliv, promenad, rofylldhet, grön oas och sitta i solen.

Kulturhistoriska: Engelska radhusen (blåklassat).

Analys

Parktorget bidrar med grönska och blomprakt i gaturummet. Ytan har ett soligt läge och utgör en samlingsplats för boende och besökare i närområdet. Från parksofforna har man en god utblick mot planteringsytorna och rörelsen längs Alviksvägen. Torget fungerar som en orienteringspunkt i området. De öppna gräsytorerna håller viktiga siktlinjer öppna och släpper in ljus i gaturummet. Bristen på uppvuxna träd ger parktorget en öppen karaktär som kan upplevas ödslig. Detta bidrar även till att platsen är utsatt för vind och sol. Parkens tidstypiska utformning och värden är dock otydliga i dagsläget. Intrycket dras ner av ogräs.

Trygghet: Belysningen är god och koncentrerad kring intilliggande vägar och fastigheter. Torgets öppna karaktär ger goda siktlinjer och kontakt med omgivningen.

Tillgänglighet: Parktorget är mestadels flackt. Gångvägarna är breda och består av hårt packat stenmjöl.



Blomprakt och rader med buskar.



1. Sittrundel, 2. Perennplantering.

Mål

Äppelvikstorget utvecklas till en grön mötesplats med förstärkta sociala och kulturhistoriska värden.

Strategi

Öka parktorgets funktion som mötesplats genom att komplettera med fler sittmöjligheter och funktioner. Tydliggör rumsligheten genom att komplettera med fler träd eller buskar i parktorgets utkanter, framförallt i den västra delen. Tydliggör parktorgets kulturhistoriska utformning och värden. Förbättra intrycket genom att öka skötselintensiteten och tydliggör kantzoner på gångvägar och planteringsytor.



Inramning av hamlade almar och buskar.



Parktorg med grusade gångvägar, planteringsytor och buskar.

10. Snäckparken

Beskrivning

Parktyp: Annan grönyta

Karaktär och storlek: Torg- och parktorg, 0,2 ha

Innehåll: Snäckparken är ett mindre parktorg som omges av mindre gator och villabebyggelse. Hela ytan är belägen i en sluttning mot vattnet i söder. Parken har en symmetrisk utformning med gräsytor som korsas av asfalterade gångvägar. Gångvägarna löper från respektive hörn in mot parkens mitt där det finns en nyplanterad hängavenbok. Intill trädet finns parksoffor. Närmast gatorna ramas parken in av flera träd och buskar.

Värden

Upplevelse: Promenad, rofylldhet, grön oas och sitta i solen.

Analys

Parktorget bidrar med grönska i gaturummet. Ytan utgör en samlingsplats för boende och besökare i närområdet. De högvuxna träden ger volym och karaktär till platsen samtidigt som de bidrar med skugga. Den stora variationen av träd och buskar ger ytan en trädgårdskaraktär. Ytan fungerar som en orienteringspunkt i området. De öppna gräsytorerna håller viktiga siktlinjer öppna och släpper in ljus i gaturummet. Parktorget är ett utpekat kulturhistoriskt värdefullt inslag i miljön. Platsens tidstypiska utformning och värden är dock otydliga i dagsläget. Utformningen och vegetationen skapar flera olika ytor vilket kan försvåra skötseln.

Trygghet: Belysning finns längs gångvägarna och gatorna intill. Parktorgets öppna karaktär ger goda siktlinjer och kontakt med omgivningen.

Tillgänglighet: Parktorget är flackt. Gångvägarna är breda och asfalterade. Parksoffor finns i den norra delen.



Öppen gräsyta som omges av träd och buskar.



1. Mittpunkt med trädplantering.

Mål

Snäckparken bevaras och utvecklas som grönskande och tidstypiskt parktorg med vistelsevärden.

Strategi

Se över möjligheten att omvandla några delar av parktorgets klippta gräsytor till ängsytor för att minska skötseln och gynna den biologiska mångfalden. Se över möjligheten att öka ytans upplevelsevärden genom att komplettera med blomprakt i form av perennplanteringar eller lökar.



Asfalterade gångvägar mot parktorgets mitt.



Parksoffor i parktorgets mitt.

11. Västerledstorget

Beskrivning

Parktyp: Park

Karaktär och storlek: Torg- och parktorg, 0,3 ha

Innehåll: Västerledstorget är beläget i gränsen mellan stadsdelarna Äppelviken och Stora Mossen. Torget har en central placering utmed Västerled och omges av flerfamiljshus. De omgivande byggnaderna är tvåvåningshus och i några av husen finns det verksamheter i bottenvåningarna. Omkring dessa finns villabebyggelse. Genomfartsleden Västerled löper söder om torget. Längs med gatan finns en busshållplats i ytans östra del. På andra sidan gatan ligger Västerledshöjden. Torget är uppdelat i tre delar med olika funktioner för lek och samvaro. Dessa är lekplatsen, ett trädäck och parkrummet. Hela torget sluttar en aning söderut vilket gör att lekplatsen är något upphöjd i förhållande till trädäcket. Lekplatsen utgörs av en plan grusyta i torgets norra del. Lekytan går att nå från tre entréer i norr, öster och väster. Lekplatsen innehåller sandlåda, gungor, gungdjur, fjädergunga, karusell och en multilekställning på gummiplattor. Intill lekytorna finns flera parksoffor och bänkbord. I lekplatsens utkant finns ett lägre nätstängsel och flera buskar. Trädäcket är beläget utmed Västerled i söder ovanpå en tidigare damm. Stora kalkstensblock sticker upp i ytans mitt samt kantar ytorna runtomkring. Runt trädäcket finns flera parksoffor och lönnhäckar. Mellan lekplatsen och trädäcket finns en låg slänt som utgörs av en planteringsyta. På vardera sidan om planteringsytan finns trappor som leder mellan ytorna. Parkrummet utgörs av öppna och klippta gräsytor med inslag högvuxna träd och buskar. Det förekommer även ett par berg i dagen och närmast Västerled finns några naturstenar. Träden består av både barr- och lövträd, bland annat lönn och ek. Ute i parken finns några bänkbord.

Värden

Upplevelse: Blomprakt, folkliv, lekplats, promenad, rofylldhet, grön oas, sitta i solen och uteservering.

Kulturhistoriska: Tidigare damm som fått utgå av ekonomiska skäl.

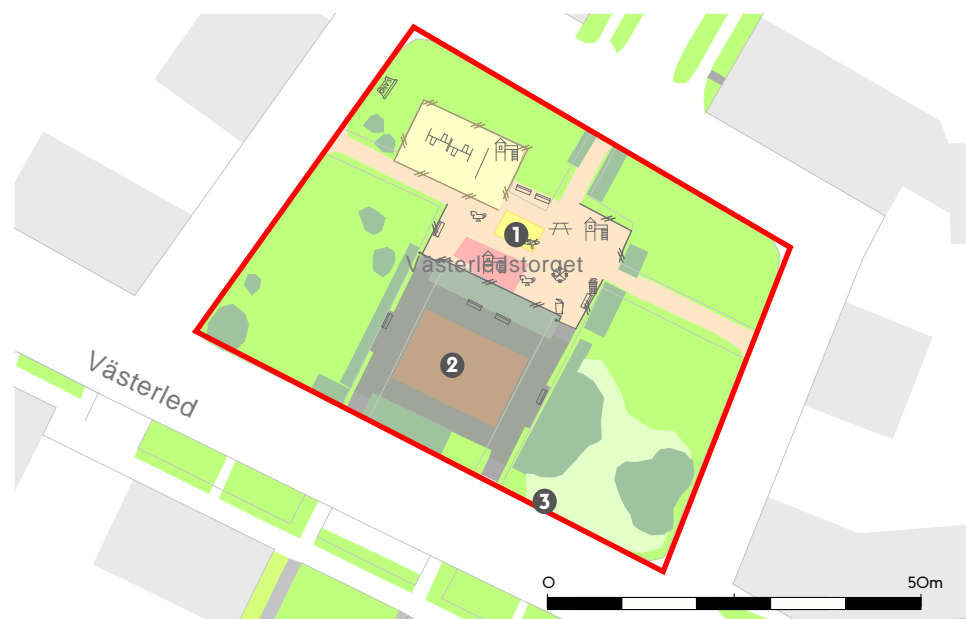
Analys

Torget utgör en samlingsplats för boende och besökare i närområdet. Parktorgets centrala läge gör det lätt att hitta till. Torget har en tydlig identitet och erbjuder flera funktioner för lek, aktivitet och samvaro för människor i alla åldrar.

Lekplatsen, trädäcket och parkrummet skapar varierande rum med en småskalig



Lekplats i den norra delen.



1. Lekplats, 2. Trädäck.

och trivsamt karaktär. Parktorgets öppna karaktär och läge i sydväst ger goda möjligheter att sitta i solen från gräsytan eller södervända parksoffor. Parkrummet är grönskande, lummigt och ger torget en tilltalande inramning. De högvuxna träden är karakteristiska, förtydligar gränser och bidrar med skugga. Parkrummet ger möjligheter till friare lekformer och spontansport. Kalkstensplattorna är stora och fina. Trädäcket upplevs stort, ödsligt och verkar användas i mindre utsträckning. Under vissa tidpunkter är parktorget bullerpåverkat från biltrafiken längs Västerled. Entrén och kopplingen till Västerledshöjden är otydlig vilket förstärks av placeringen av busstationen på den södra sidan om Västerled.

Trygghet: Belysning finns längs gatorna intill. Parktorgets öppna karaktär ger goda siktlinjer och kontakt med omgivande bostadshus.

Tillgänglighet: Parktorget innehåller få nivåskillnader. Gångvägarna är breda och består av stenmjöl eller kalkstensplattor. Lekplatsen består av stenmjöl, stridsand och innehåller kantstöd. Det finns gott om parksoffor.

Mål

Västerledstorget bevaras som inbjudande och grönskande parkorg med vistelsevärden samtidigt som dess funktioner och kopplingar mellan olika delar samt mot Västerledshöjden utvecklas.

Strategi

Se över funktion och gestaltning vid trädäcket i parktorgets södra del. Se över möjligheten att antingen återskapa dammen eller ta bort den tidigare betongkonstruktionen och komplettera med blomprakt samt öka områdets ekologiska värden. Se över möjligheten att utveckla kopplingen mot Västerledshöjden i söder. Lekytan kan utvecklas utifrån ett platsanpassat tema och potentiellt bidra till att lyfta hela parkens identitet. Se över möjligheten att flytta ut nätstängslet kring lekplatsen för att öppna upp mot, inkludera och öka användningen av parkrummet för friare lekformer, naturlek och spontansport.



Tidigare damm övertäckt med trädäck.



Parksoffor och planteringar mellan lekplatsen och trädäcket.

12. Myrmarksplan

Beskrivning

Parktyp: Annan grönyta

Karaktär och storlek: Torg- och parktorg, 0.1 ha

Innehåll: Myrmarksplan är ett mindre parktorg som omges av Svedjevägen i väster och Myrmarksvägen i resterande riktningar. Bebyggelsen kring planen består av villor och ett fritidshem. Planen består av en öppen klippt gräsyta med inslag av naturstenar och flata partier med berg i dagen. Gräsytan ramas in av kantsten i väster och söder. I det nordöstra hörnet står en björk och en tall. Väster om planen ligger en entré till Nyängsparken.

Värden

Upplevelse: Grön oas..

Analys

Planen har ett soligt läge och fungerar som en orienteringspunkt i området. Träden ger volym och karaktär till platsen samtidigt som de bidrar med skugga. De öppna gräsytorna håller viktiga siktlinjer öppna och släpper in ljus i gaturummet. Intrycket dras ner av uppkörda gräsytor där kantsten saknas. Bristen på uppvuxna träd ger parktorget en öppen karaktär som kan upplevas ödslig. Detta bidrar även till att platsen är utsatt för vind och sol.

Mål

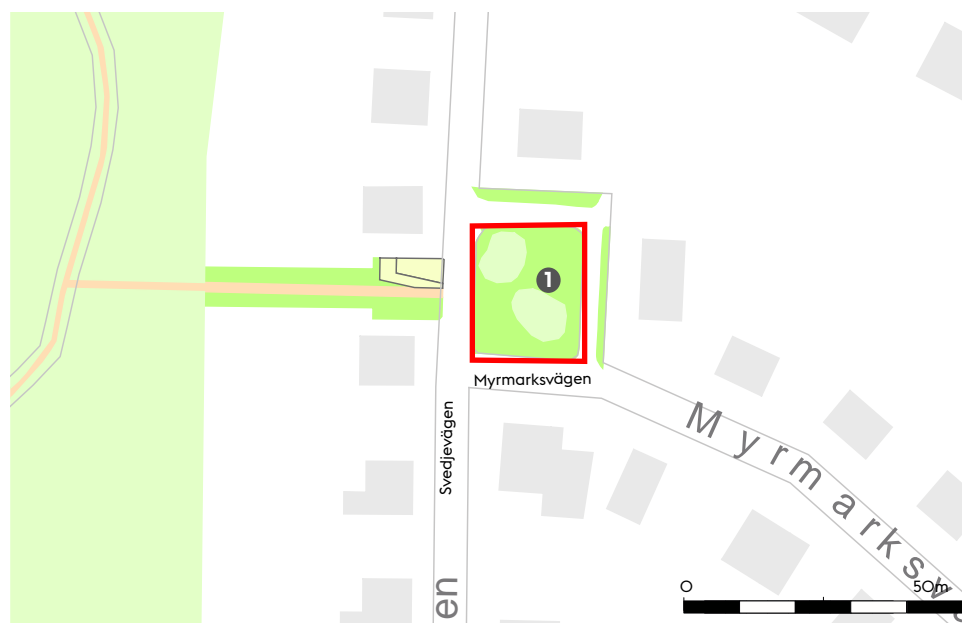
Myrmarksplan bevaras och utvecklas som grönskande inslag i gaturummet.

Strategi

Minska risken för körskador på gräsytan genom att komplettera med kantsten planen runt. Se över möjligheten att tillföra mer grönska i gaturummet samt skapa vandrande skugga. Underlätta skötseln genom att låta vissa delar av gräsytan växa till sig och kompletteras med plantering av lökar. Se över möjligheten att placera ut parksoffor för att förbättra tillgängligheten och öka platsens möjligheter till vistelse.



Öppen gräsyta med mestadels björkar.



1. Berg i dagen.

13. Bostadslotteriet

Beskrivning

Parktyp: Natur

Karaktär och storlek: Bostadsnära natur, 0.16 ha

Innehåll: Bostadslotteriet är en smal kil med naturmark belägen mitt i ett kvarter av flerfamiljshus, villor och förskoleverksamhet. Entrén till området är via en smal passage från Klövervägen. Ytan består av gles tallskog med inslag av slyvegetation av olika växtarter. Genom området löper en upptrampad gångstig mellan Klövervägen i söder och en grind in till förskoleverksamheten.

Värden

Upplevelse: Grön oas, naturlek promenad.

Analys

Området erbjuder bostadsnära natur och är ett värdefullt inslag i omgivningen. Området verkar användas av förskoleverksamheten och det finns flera spår av naturlek. Entrén är smal och kan upplevas en aning privat. Det kan därmed vara svårt att hitta in i området. I utkanterna av naturmarken finns en del rishögar vilket försämrar intrycket.

Mål

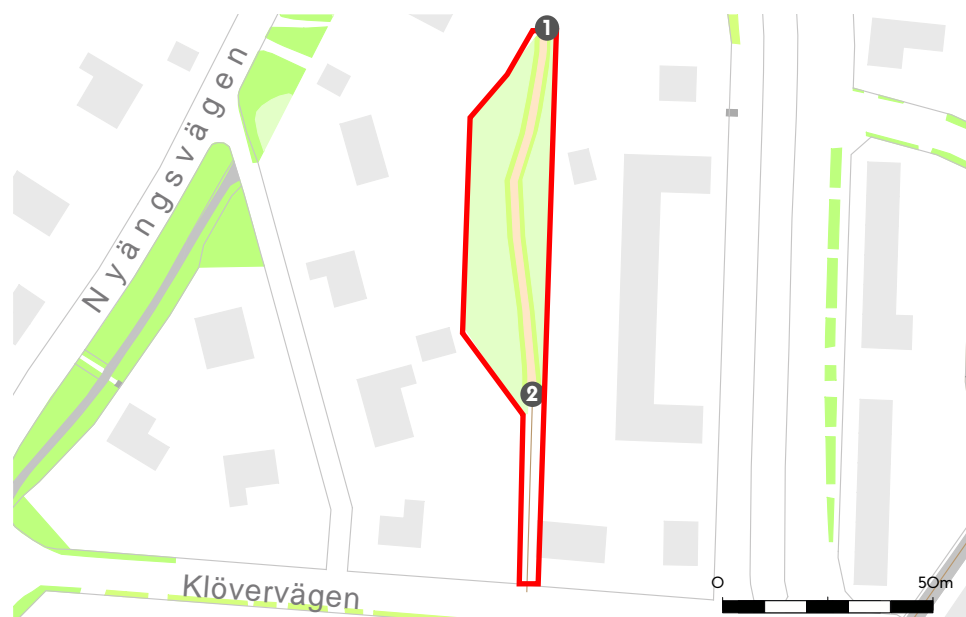
Bevara och öppna upp Bostadslotteriet med funktion för naturlek och promenad för besökare.

Strategi

Utveckla områdets funktion som allmänning genom att öppna upp siktlinjer och skylta vid entrén. Förbättra intrycket genom att flytta eller ta bort rishögarna.



Gles tallskog med inslag av slyvegetation.



1. Grind mot förskoleverksamhet, 2. Entré via Klövervägen.

14. Västerledshöjden

Beskrivning

Parktyp: Natur

Karaktär och storlek: Bostadsnära natur, 3.5 ha

Innehåll: Västerledshöjden är ett naturområde som omgärdar Västerledskyrkan. Området är höglänt och omges av villa- och radhusbebyggelse. I norr ansluter området till Västerledstorget. I väster, på andra sidan Västerled, ligger Stora Mossens idrottsplats. Naturmarken är kuperad och utgörs av hällmarkstallskog med inslag av lövträd. Inom området finns ett flertal klipphällar och berg i dagen. Närmast Västerledstorget finns en öppen gräsyta som kantas av buskar. Intill vägen finns en busstation. Genom området löper även Västerleds kyrkväg som ansluter till Stenhuggarvägen i öster. Området har flera entréer med gångvägar som leder upp mot kyrkan. Gångvägarna kantas av belysning och det finns flera parksoffor. I områdets västra del löper även upptrampade gångstigar. Mot Stenhuggarvägen och Västerledstorget finns trappor i granit. Vägarna längs Västerleds kyrkväg och mot Koltrastvägen i söder kantas delvis av granitmurar. Närmast Västerled och idrottsplatsen i väster finns en öppen gräsyta med inslag av träd. Naturmarken längs Koltrastvägen är tätare och består av buskar och sly.

Värden

Upplevelse: Grön oas, promenad, rofylldhet, naturlek och sitta i solen.

Ekologiska: Ingår i habitatnätverk för barrskogsfåglar.

Kulturhistoriska: Västerledskyrkan från 1930-talet (blåklassat).

Analys

Området har ett högt och fint läge och utgör ett värdefullt inslag i omgivande bebyggelse. Området erbjuder upplevelsevärden som promenad och samvaro för människor i alla åldrar. Området karakteriseras av kyrkan i tegel som ligger på höjden och omges av naturmark. Vegetationen, framförallt de äldre tallarna passar väl in i miljön och ger en fin inramning till kyrkan. Den västra delen är mindre kuperad och används för bland annat naturlek. Entrén och kopplingen till Västerledstorget är otydlig vilket förstärks av placeringen av busstationen. Ny bostadsbebyggelse uppförs i parkens västra del vilket gör att områdets karaktär kommer ändras och antal besökare kan komma att öka.



Västerledskyrkan i tegel omgiven av naturmark med mestadels tallar.



1. Öppen gräsyta, 2. Granitmur längs sluttande gångväg, 3. Granittrappor.

Trygghet: Belysningen är god och finns längs gångvägarna i den östra delen. I naturmarken kring kyrkan växer en hel del sly vilket försämrar siktlinjer och kontakten med omgivningen.

Tillgänglighet: Området är kuperat och ligger på en höjd. Gångvägarna är breda och asfalterade. Kringliggande gator är dock planare och kan användas som alternativ för att komma runt de brantaste partierna. Inom området kantas de brantaste partierna av räcken längs gångvägarna. Längs gångvägarna finns flera parksoffor. Inom vissa partier har rötter trängt igenom asfalten.



Samlingsplats i en av skogsområdets gläntor.

Mål

Bevara Västeledshöjden med karakteristiska tallar och berghällar i naturmarken. Öppna upp siktlinjer mot kyrkan och utveckla kopplingen mot Västerledstorget.

Strategi

Anpassa området till ny bebyggelse i den västra delen. Se över möjligheten att stärka kopplingen mot Västerledstorget i norr genom att se över gångvägen eller anpassa växtligheten. Förbättra tillgängligheten genom att komplettera med fler parksoffor i slutningen mot Koltrastvägen och jämna till asfalterade ytor längs gångvägar där rötter trängt igenom. Värna om områdets funktioner för bland annat naturlek och promenad.



Öppen gräsyta och häckar som vetter mot Västerledstorget.

15. Liljekonvaljen

Beskrivning

Parktyp: Natur

Karaktär och storlek: Bostadsnära natur, 0,5 ha

Innehåll: Liljekonvaljen är ett mindre naturområde som omges av villabebyggelse. Området sträcker sig mellan Koltrastvägen i norr och Sagostigen i söder via smala passager. Passagerna är smala och kantas av buskar. Mitten av ytan är störst och består av en gräsklädd glänta som omges av naturmark. Naturmarken är skogsklädd och innehåller flera uppvuxna träd, bland annat ekar och tallar. Genom hela området löper en upptrampad gångstig.

Värden

Upplevelse: Bollek, naturlek, grön oas, promenad och sitta i solen.

Analys

Området erbjuder bostadsnära natur och är ett värdefullt inslag i omgivningen. Inom området finns flera spår av naturlek. Passagerna är smala och igenvuxna vilket skapar otydliga entréer och gör det svårt att hitta in i området. I utkanterna av gläntan och i naturmarken växer en del sly vilket försämrar intrycket.

Mål

Liljekonvaljen bevaras och utvecklas som en grönskande och inbjudande passage.

Strategi

Tydliggör områdets karaktär, entréer och gläntan genom att gallra sly och öppna upp siktlinjer. Värna om områdets funktion som bostadsnära natur. Förbättra intrycket genom att röja sly.



Glänta omgiven av naturmark.



1. Glänta.

16. Musslan

Beskrivning

Parktyp: Natur

Karaktär och storlek: Bostadsnära natur, 0.28 ha

Innehåll: Musslan är en mindre och högt belägen naturmarksyta belägen mitt i ett kvarter av villabebyggelse. Naturmarken är skogsklädd och består av tallar, lövträd, buskar och berg i dagen. Ytan har två entréer i form av smala passager, via Snäckvägen i väster och Äppelviksvägen i öster. Den västra entrén består av en asfalterad gångväg med belysning. Mellan passagera löper en upptrampad gångstig.

Värden

Upplevelse: Naturlek, grön oas och promenad.

Analys

Området erbjuder bostadsnära natur och är ett värdefullt inslag i omgivningen. Inom ytan finns flera spår av naturlek. De två entréerna möjliggör genomkorsande promenader. Entréerna är smala, otydliga och kan upplevas privata. Den östra entrén är delvis igenvuxen av högt gräs. Det kan därmed vara svårt att hitta in i området. I utkanterna av naturmarken finns en del rishögar vilket försämrar intrycket.

Mål

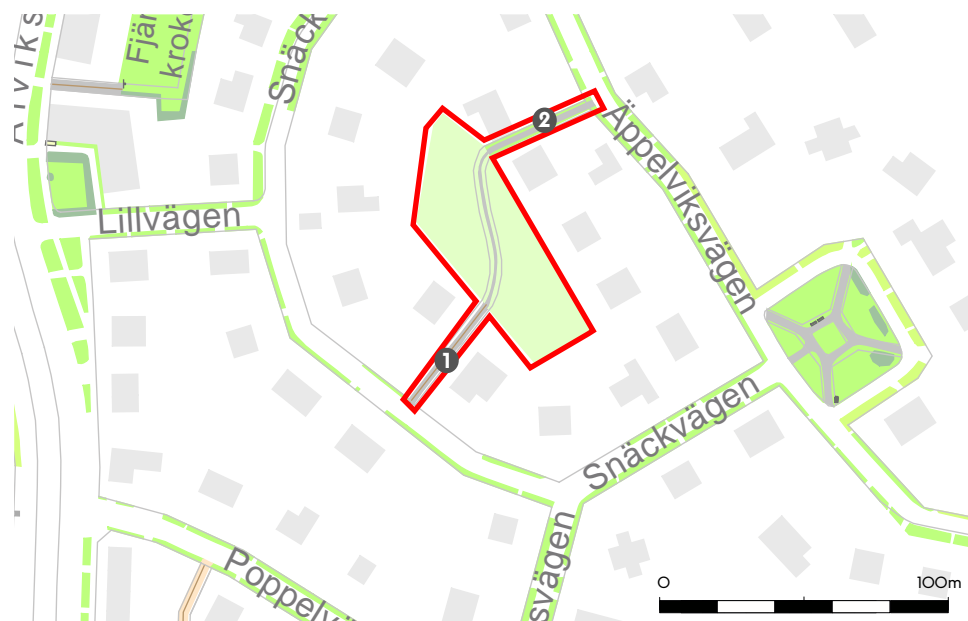
Musslan bevaras och utvecklas som en grönskande och inbjudande passage.

Strategi

Värna om områdets funktion för naturlek och som samlingsplats för de boende i närområdet. Utveckla områdets funktion som allmänning genom att öppna upp siktlinjer och skylta vid entréerna. Förbättra intrycket genom att flytta eller ta bort rishögarna.



Skogsklädd naturmark med tallar och lövträd.



1. Entré mot Snäckvägen, 2. Entré via Äppelviksvägen.

17. Nyponbusken

Beskrivning

Parktyp: Natur

Karaktär och storlek: Bostadsnära natur, 0.25 ha

Innehåll: Nyponbusken är en mindre naturmarksyta belägen mitt i ett kvarter av villabebyggelse. Naturmarken är skogsklädd och består av tallar, lövträd, buskar och berg i dagen. Ytan har två entréer i form av smala passager, via Terrassvägen i norr och Allévägen i söder. Mellan passagera löper en upptrampad gångstig.

Värden

Upplevelse: Naturlek, grön oas och promenad.

Analys

Området erbjuder bostadsnära natur och är ett värdefullt inslag i omgivningen. Inom ytan finns flera spår av naturlek. De två entréerna möjliggör genomkorsande promenader. Entréerna är smala, otydliga och kan upplevas privata. Det kan därmed vara svårt att hitta in i området. I utkanterna av naturmarken finns en del rishögar vilket försämrar intrycket.

Mål

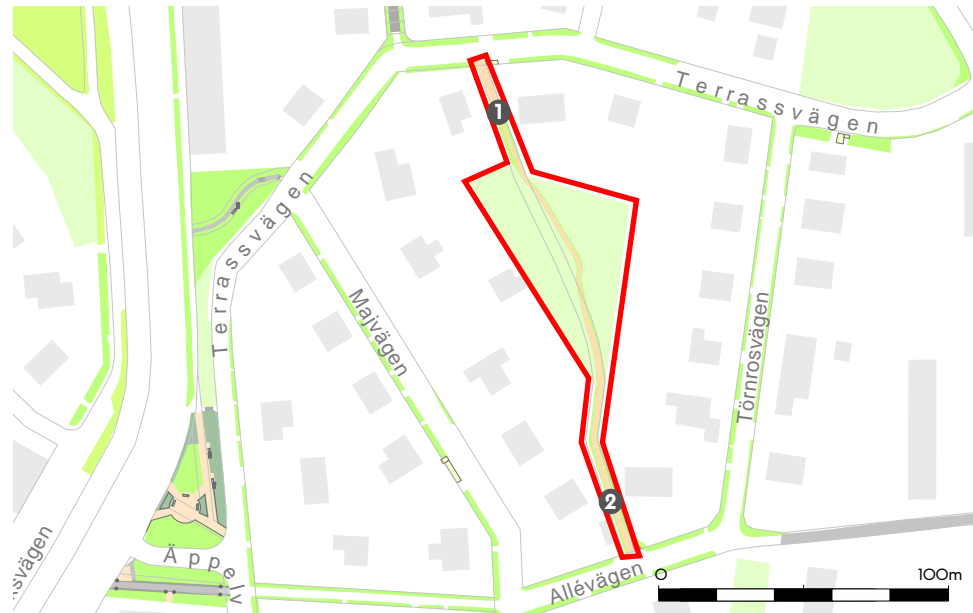
Nyponbusken bevaras och utvecklas som en grönskande och inbjudande passage.

Strategi

Värna om områdets funktion för naturlek och som samlingsplats för de boende i närområdet. Utveckla områdets funktion som allmänning genom att öppna upp siktlinjer och skylta vid entréerna. Förbättra intrycket genom att flytta eller ta bort rishögarna.



Öppen gräsyta med mestadels björkar.



1. Entré via Terrassvägen, 2. Entré via Allévägen.

18. Klöverknuten

Beskrivning

Parktyp: Annan grönyta

Karaktär och storlek: Bostadsnära natur, 0.29 ha

Innehåll: Klöverknuten är belägen intill en mindre femvägskorsning inom bostadsområdet. Parken omges av villabebyggelse, flerfamiljshus och förskoleverksamhet. Ytan ingår i ett längre grönt samband med kopplingar till Linneaparken, Fåglalåten och Trollberget i söder och förgårdsmark längs Nyängsvägen i norr. Ytan är uppdelad i två delar. Den södra delen består av sluttande naturmark med träd och buskar. Genom naturmarken löper en asfalterad gångväg med belysning. Den norra delen har parkkaraktär och innehåller en stor klippt gräsyta med inslag av träd. Genom ytan löper en grusad gångväg. Närmast korsningen finns två högvuxna blågranar och en parksoffa.

Värden

Upplevelse: Naturlek, grön oas och promenad.

Analys

Platsen har ett centralt och exponerat läge samt bidrar med grönska till gaturummet. Vegetationen ger en fin inramning. Blågranarna ger identitet och karaktär till platsen, som i övrigt upplevs en aning karaktärslös.

Mål

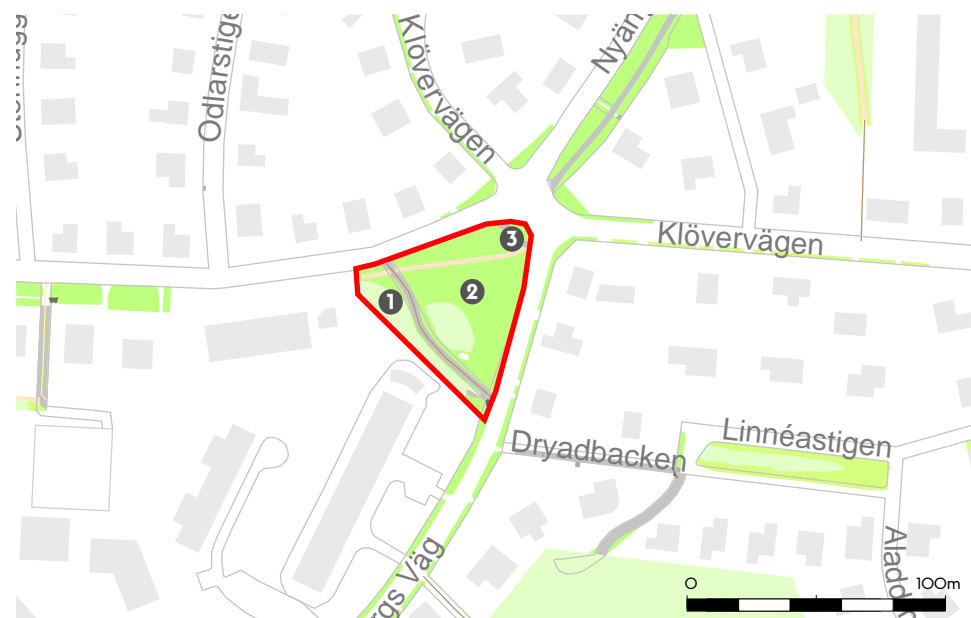
Klöverknuten bevaras som grönskande passage och inslag i gaturummet med utvecklade vistelsevärden.

Strategi

Omvandla Klöverknuten genom att omgestalta platsen till en tydligare mötesplats. Gallra buskskiktet i naturmarken för att förbättra siktlinjerna längs gångvägen. Se över möjligheten att låta några av gräsytorna omvandlas till ängsytorna.



Öppen gräsyta med blågranar närmast korsningen.



1. Naturmark, 2. Öppen gräsyta, 3. Blågranar.

19. Förgårdsmark & impediment Äppelviken

Historik

Den största delen av förgårdsmarken formades i samband med framväxten av trädgårdsstaden mellan år 1913-1922. De första villorna var byggda i nationalromantisk stil och präglades av anpassning till terrängen. Förgårdsmarken sträcker sig längs de mjukt slingrande gatorna som drogs fram genom det området med kuperad terräng.

Beskrivning

Parktyp: Annan grönyta

Karaktär: Parkgata och grönskande gaturum

Innehåll: Förgårdsmarken består mestadels av remsor med gräsytor längs ömsida om gatan. På gräsyterna växer flera buskar, barr- och lövträd i olika åldrar. Det finns även flera parksoffor. Remsorna varierar i bredd mellan 1-3 meter. Mellan respektive villa och gata löper entréer i form av gångväg samt infartsväg för bil. Närmast villaträdgårdarna avgränsas ytorna med olika typer av staket och häckar.

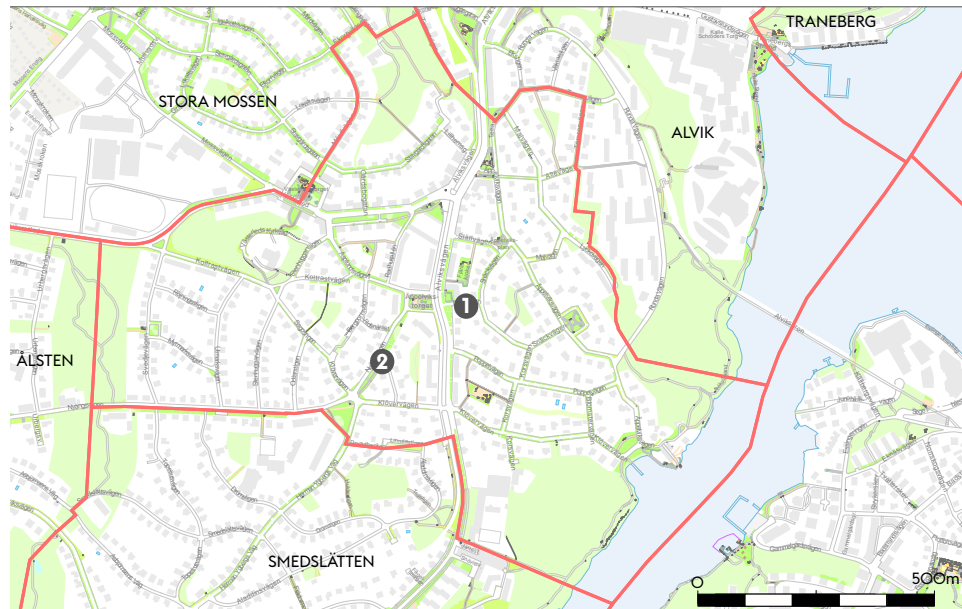
Området innehåller framförallt tre huvudgator, Västerled, Alviksvägen och Nyängsvägen. Längs Västerled finns en trädrad av oxlar i en gräsremsa mellan gata och gångbana. Längs Alviksvägen finns en trädrad med lindar. Vid korsningen Alviksvägen- Lillvägen är förgårdsmarken bredare och utgörs av öppna klippta gräsytor. I ena delen innehåller ytan en parksoffa och kantas av häckar. I andra delen finns två trädrader som består av lindar. Utmed Nyängsvägen är förgårdsmarken bredare och innehåller öppna klippta gräsytor mellan Äppelvikstorget och Klöverknuten.

Analys

De slingrande gatorna kantade av grönskande förgårdsmark är karakteristiska element för området och trädgårdsstaden. Ytorna och vegetationen tydliggör gaturummet och sätter stor prägel på det offentliga rummet. Träden ger volym och karaktär till gatorna samtidigt som de bidrar med skugga. De öppna gräsyterna håller viktiga siktlinjer öppna och släpper in ljus i gaturummet. Tillsammans med villorna bidrar förgårdsmarken till att ge gatorna tydliga egna karaktärer. Ytorna



Klippta gräsremсор med lövträd och parksoffor längs Äppelviksvägen.



1. Bredare förgårdsmark Alviksvägen, 2. Bredare förgårdsmark Nyängsvägen.

fungerar som en övergångszon mellan den offentliga och privata miljön. De fungerar även som en plats för möten mellan de boende.

Invid flera av villorna verkar förgårdsmarken till viss del skötas av de boende i form av gräsklippning, plantering och beskärning av träd och buskar. Inom vissa delar används förgårdsmarken som parkering, där de boende utökat och asfalterat infartsvägen för bil. Inom vissa delar växer buskage ut över gångbanor samt i nära anslutning till korsningar där siktlinjer är viktiga för säkerheten.

Mål

Bevara förgårdsmarkens karaktär, värna om siktlinjer samt vårda och förnygra träd och alléer vid behov.

Strategi

Verka långsiktigt för att bevara ytornas ursprungliga karaktär och funktion som förgårdsmark framför andra intressen som fler infartsparkeringar. Förgårdsmarkens rumsbildande och kulturhistoriska värden bevaras. Värna om siktlinjer genom löpande beskärning av träd och buskar i korsningar samt mellan gator och gångbanor.

Trädbeståndet vårdas och förnygras vid behov. Detta sker genom långsiktig förvaltning av träd och alléer så att gatornas olika karaktärer bevaras även då gamla träd behövs bytas ut. Värna om och underhåll variationen av träddarter och se över möjligheten att upprätta ett trädvårdsprogram.



Bredare förgårdsmark längs Alviksvägen, korsningen Lillvägen.



Bredare förgårdsmark längs Nyängsvägen.

Referenser

Tryckta källor

Parkplan för Bromma- Abrahamsberg, Alvik, Högländet, Nockeby, Olovslund, Smedslätten, Stora mossen, Åkeslund, Ålsten och Äppelviken (2009). Stockholm: Sweco på uppdrag av Bromma stadsdelsförvaltning och Trafikkontoret, Stockholms stad. Tillgänglig: <https://www.stockholm.se/KulturFritid/Park-och-natur/Parker/Parkplaner/> (Hämtad 2019-05-14)

Parkplan för Bromma- Mariehäll, Ulvsunda industriområde och Ulvsunda (2009). Stockholm: Sweco på uppdrag av Bromma stadsdelsförvaltning och Exploateringskontoret, Stockholms stad. Tillgänglig: <https://www.stockholm.se/KulturFritid/Park-och-natur/Parker/Parkplaner/> (Hämtad 2019-05-14)

Parkplan för Bromma- Blackeberg, Södra Ängby, Norra Änby, Beckomberga, Eneby, Bromma kyrka, Nockebyhov, Åkeshov, Riksby och Bällsta (2010). Stockholm: Landskapslaget på uppdrag av Bromma stadsdelsförvaltning och Trafikkontoret, Stockholms stad. Tillgänglig: <https://www.stockholm.se/KulturFritid/Park-och-natur/Parker/Parkplaner/> (Hämtad 2019-05-14)

Bromma lekplatser- inventering och analys (2016). Stockholm: Topia landskapsarkitekter på uppdrag av Bromma stadsdelsförvaltning.

Platsspecifika dokument

Skötselplan Ålstensparken (2018). Stockholm: Calluna AB & KMV forum på uppdrag av Bromma stadsdelsförvaltning.

Trädplan för Stora Mossen (2017). Stockholm: Wi landskap på uppdrag av Bromma stadsdelsförvaltning.

Skötselplan för Olovslundsdammen (2019). Stockholm: Vaaka Naturkonsult på uppdrag av Bromma stadsdelsförvaltning.

Skötselplan för Olovslundsdammen (2007). Stockholm: Ekologigruppen på uppdrag av Bromma stadsdelsförvaltning.

Digitala källor

Fornlämningar, DpMap [Elektronisk resurs]. (red.) (2018). Visby: Riksantikvarieämbetet.

Kulturstig 2- vandring mellan Alvik och Ålsten (u.å.). Stockholm: Bromma hembygdsförening. Tillgänglig: <https://brommahembygd.se/onewebmedia/Kulturstig%20-%20Alvik-%c3%85lsten.pdf> [2021-06-07]

Miljöförvaltningens kartdatabas, DpMap [Elektronisk resurs]. (red.) (2018). Stockholm: Stockholms stad

Parkdatabasen, DpMap [Elektronisk resurs]. (red.)

(2018). Stockholm: Stockholms stad

Sociotopkartan, DpMap [Elektronisk resurs]. (red.) (2009). Stockholm: Stockholms stad
Stadsmuseets kulturhistoriska klassificering av byggnader, DpMap [Elektronisk resurs]. (red.) (2016). Stockholm: Stockholms stad

Naturvårdsverket (u.å.). Skyddad natur. Tillgänglig: <https://skyddadnatur.naturvardsverket.se/> [2020-10-14]

Stockholms stad (2020). Naturvårdsåtgärder i Bromma. Tillgänglig: <http://miljobarometern.stockholm.se/natur/atgarder/bromma/activities> [2020-10-28]

Stockholms stad (u.å.). Stockholm växer. <https://vaxer.stockholm/> [2020-10-20]

Foton, kartor och illustrationer

Tagna eller framtagna av projektgruppen där inget annat anges.





Stockholms
stad

Bromma
stadsdelsförvaltning

