



Stockholm stad

INVESTERINGSÖNSKEMÅL 2025-2027

PARKINVESTERINGAR OCH REINVESTERINGAR PÅ PARKMARK

Underlag för PROJEKT - PM

Gula fält ifylls av SDF.

Stadsdelsförvaltning: Enskede-Årsta-Vantör

Handläggare SDF: Namn: Jimmy Andersson

Tel: 08-50820930

Prioritering:
Detta projekt har följande prioritet:


1


Endast reinvesteringsåtgärder:
Markera med X i rutan. Projektleds av SDF.

Projektnamn: Storängsparken

Adress: Tavelsjövägen 10, Årsta

Plats för kartbild visande projektets omfattning och läge





Beskrivning av projektet:

Kort beskrivning (max ca 200 tecken) av projektet och dess närmaste omgivning. Vänligen tydliggör eventuella reinvesteringsåtgärder.

I parken finns en anlagd bäckfåra med växtlighet längs kanterna och pump. Anläggningen är sedan flera år ur funktion och bäckfåran är i dåligt skick. Förvaltningen vill återställa anläggningen till ursprungligt skick med nytt pumpsystem, ny bäckfåra, delvis ny växtlighet samt nya möbler. En plats som ligger i anslutning till bäckfåran förses med bl.a. grill och sittmöbler.

Mål och syfte med projektet

Att återställa bäckfåran till dess ursprungliga skick för att bibehålla Erik Glemmes vision och ge Storängsparkens besökare fina upplevelsevärden. Vatteninslag i parkmiljö bidrar även till ett bättre klimat eftersom det upplevs som svalkande under värmeböljor.

Reinvesteringsåtgärder

Vänligen markera med X om, och i så fall vilken/vilka, reinvesteringsåtgärder som ingår i projektet.

- | | | | |
|--|--|--|--------------------------------------|
| <input type="checkbox"/> Parkvägar | <input type="checkbox"/> Trappor/Murar | <input type="checkbox"/> Räckan/staket | <input type="checkbox"/> Plaskdammar |
| <input checked="" type="checkbox"/> Utrustning (möbler, skärkorgar, pollare mm.) | <input checked="" type="checkbox"/> Grönt (träd, buskar, planteringar) | | |

Övrigt /speciella frågor:

Storängsparken är på grund av sin storlek och sina värden identifierad som en stadsdelspark och det är angeläget att parkens anläggningar fungerar och ger besökarna de upplevelsevärden som de förväntar sig i en park av den här digniteten. Det finns stora skuggande träd i närheten av bäckfåran och de tillsammans med vattnet bidrar till både ökad biologisk mångfald och bättre klimatförutsättningar vid värmeböljor.

Drift- och underhållskonsekvenser

Anläggningen har varit ur funktion under lång tid och förvaltningen har därför idag inga drift och underhållskostnader alls. Förvaltningen bedömer att kostnader för drift samt avskrivningskostnader kommer att öka såväl som underhåll.

Ekonomi	Budget t.o.m 2023*	Beslutat 2024	Uppskattad totalkostnad enligt SDF/TK
SDF:s uppskattade kostnad. <i>Anges i mnkr per år</i>	1,2	10,5	14,2





Stockholm stad

INVESTERINGSÖNSKEMÅL 2025-2027

PARKINVESTERINGAR OCH REINVESTERINGAR PÅ PARKMARK

Underlag för PROJEKT - PM

Gula fält ifylls av SDF.

Stadsdelsförvaltning: Enskede-Årsta-Vantör

Handläggare SDF: Namn: Jimmy Andersson

Tel: 08-50820930

Prioritering:
Detta projekt har följande prioritet:

3

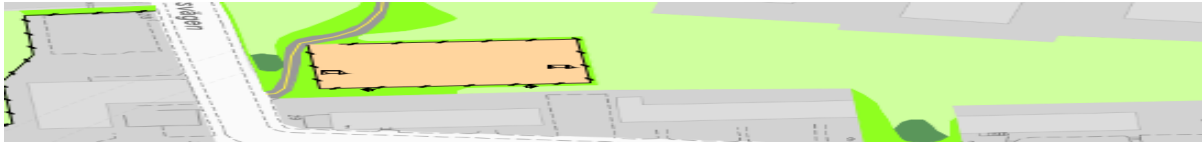
Endast reinvesteringsåtgärder:
Markera med X i rutan. Projektleds av SDF.

Projektnamn: Vättersdälden

Adress: Vättersvägen, Årsta

Plats för kartbild visande projektets omfattning och läge





Beskrivning av projektet:

Kort beskrivning (max 200 tecken) av projektet och dess närmaste omgivning. Vänligen tydliggör eventuella reinvesteringsåtgärder.

Vättersdäldens lekplats och plaskdammsytorna förutom plaskdammen renoverades 2017. Dammbotten och sargerna är mycket slitna och motsvarar inte dagens säkerhetskrav. Förvaltningen vill renovera plaskdammen för god säkerhet och kvalitet. Samtidigt kan förvaltningen åtgärda en mindre lågpunkt i angränsande gräsyta där det samlas vatten, i syfte att ge besökarna mer yta att sitta på.

Mål och syfte med projektet

Att tillgodose god kvalitet och goda lekvärden för plaskdammens besökare.

Reinvesteringsåtgärder

Vänligen markera med X om, och i så fall vilken/vilka, reinvesteringsåtgärder som ingår i projektet.

- | | | | |
|--|--|--|--------------------------------------|
| <input type="checkbox"/> Parkvägar | <input type="checkbox"/> Trappor/Murar | <input type="checkbox"/> Räckan/staket | <input type="checkbox"/> Plaskdammar |
| <input checked="" type="checkbox"/> Utrustning (möbler, skärkorgar, pollare mm.) | <input checked="" type="checkbox"/> Grönt (träd, buskar, planteringar) | | |

Övrigt /speciella frågor:

Förvaltningens plaskdammar är uppskattade besöksmål och det är viktigt att tillhandehålla god kvalitet. Det är extra viktigt i ett stadsdelsområde utan strandbad.

Drift- och underhållskonsekvenser

Drift och underhållskostnader samt avskrivningar kommer öka men mervärdet för invånarna kommer bli högre.

Ekonomi	Budget t.o.m 2023*	Beslutat 2024	Uppskattad totalkostnad enligt SDF/TK
SDF:s uppskattade kostnad. <i>Anges i mnkr per år</i>	0	0,5	7,2





Stockholm stad

INVESTERINGSÖNSKEMÅL 2025-2027

PARKINVESTERINGAR OCH REINVESTERINGAR PÅ PARKMARK

Underlag för PROJEKT - PM

Gula fält ifylls av SDF.

Stadsdelsförvaltning: Enskede-Årsta-Vantör

Handläggare SDF: Namn: Jimmy Andersson

Tel: 08-50820930

Prioritering:
Detta projekt har följande prioritet:

2

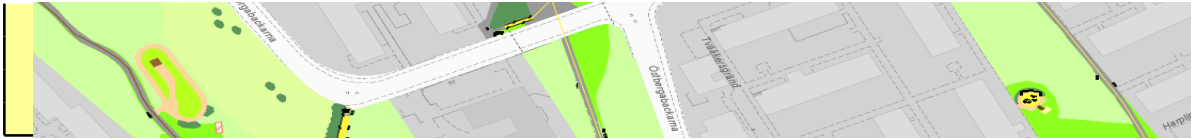
Endast reinvesteringsåtgärder:
Markera med X i rutan. Projektleds av SDF.

Projektnamn: Backen 1D

Adress: Östberga, Årsta

Plats för kartbild visande projektets omfattning och läge





Beskrivning av projektet:

Kort beskrivning (max 200 tecken) av projektet och dess närmaste omgivning. Vänligen tydliggör eventuella reinvesteringsåtgärder.

Parken är renoverad i tre etapper 2015-2020 och nu är sista etappen D kvar. Tidplanen för etapp 1D är osäker då platsen idag används som en tillfällig förskolegård, men när nya förskolan blir klar 2023-24 så kan sista delen renoveras så att hela parken blir klar. I sista etappen är tanken att satsa på aktiviteter för lite äldre barn, t.ex. parkour, skate och klättring.

Mål och syfte med projektet

Projektering för en rolig, tillgänglig och trygg lekpark, som inbjuder till lek, rörelse och umgänge.

Reinvesteringsåtgärder

Vänligen markera med X om, och i så fall vilken/vilka, reinvesteringsåtgärder som ingår i projektet.

- | | | | |
|--|--|---|--------------------------------------|
| <input type="checkbox"/> Parkvägar | <input type="checkbox"/> Trappor/Murar | <input checked="" type="checkbox"/> Räckan/staket | <input type="checkbox"/> Plaskdammar |
| <input checked="" type="checkbox"/> Utrustning (möbler, skärkorgar, pollare mm.) | <input checked="" type="checkbox"/> Grönt (träd, buskar, planteringar) | | |

Övrigt /speciella frågor:

Förvaltningen har inte kunna bygga sista etappen av Backens sista etapp eftersom marken har varit utlånad som tillfällig förskolegård. Ytan kommer att återgå till parkmark under 2023 till 2024 och förvaltningen avser starta projektering därefter.

Drift- och underhållskonsekvenser

Drift och avskrivningskostnader på utförd investering ökar men fler kan använda ytan och förvaltningen får fler nöjda invånare.

Ekonomi	Budget t.o.m 2023*	Beslutat 2024	Uppskattad totalkostnad enligt SDF/TK
SDF:s uppskattade kostnad. <i>Anges i mnkr per år</i>	13,3	0	18,8





Stockholm stad

INVESTERINGSÖNSKEMÅL 2025-2027

PARKINVESTERINGAR OCH REINVESTERINGAR PÅ PARKMARK

Underlag för PROJEKT - PM

Gula fält ifylls av SDF.

Stadsdelsförvaltning: Enskede-Årsta-Vantör

Handläggare SDF: Namn: Jimmy Andersson

Tel: 08-50820930

Prioritering:
Detta projekt har följande prioritet:

4

Endast reinvesteringsåtgärder:
Markera med X i rutan. Projektleds av SDF.

Projektnamn: Dalbotten

Adress: Vrenavägen 16, Vantör

Plats för kartbild visande projektets omfattning och läge





Beskrivning av projektet:

Kort beskrivning (max 200 tecken) av projektet och dess närmaste omgivning. Vänligen tydliggör eventuella reinvesteringsåtgärder.

Under 2021 byggdes bollplanen om till aktivitetsyta och det gamla parkleketuset revs. Nu behöver resterande del av Dalbotten utvecklas för att klara av det ökade besöksstrycket. Utrustningen och fallskydd är i dåligt skick och i stort behov av att bytas ut. Efter byggnaden finns tomma ytor som behöver programmeras. Planteringar och gångvägar behöver rustas.

Mål och syfte med projektet

Renovera den välbesökta parken så den är mer välkomnande och inkluderande samt innehåller aktiviteter för invånare i alla åldrar. Ny blommande växtlighet i planteringar för biologisk mångfald.

Reinvesteringsåtgärder

Vänligen markera med X om, och i så fall vilken/vilka, reinvesteringsåtgärder som ingår i projektet.

- | | | | |
|--|--|---|--------------------------------------|
| <input checked="" type="checkbox"/> Parkvägar | <input type="checkbox"/> Trappor/Murar | <input checked="" type="checkbox"/> Räckan/staket | <input type="checkbox"/> Plaskdammar |
| <input checked="" type="checkbox"/> Utrustning (möbler, skärkorgar, pollare mm.) | <input checked="" type="checkbox"/> Grönt (träd, buskar, planteringar) | | |

Övrigt /speciella frågor:

Möjliggöra att parken håller för det stora besöksstrycket, tilltalar såväl flickor som pojkar i olika åldrar samt tillför både ökade lekvärden, platser för avkoppling och ett bevarande av biologisk mångfald.

Drift- och underhållskonsekvenser

Drift- och underhållskostnader samt avskrivningar kommer öka men mervärdet för invånarna kommer bli högre.

Ekonomi	Budget t.o.m 2023*	Beslutat 2024	Uppskattad totalkostnad enligt SDF/TK
SDF:s uppskattade kostnad. <i>Anges i mnkr per år</i>	0,8	0	17,6





Stockholm stad

INVESTERINGSÖNSKEMÅL 2025-2027

PARKINVESTERINGAR OCH REINVESTERINGAR PÅ PARKMARK

Underlag för PROJEKT - PM

Gula fält ifylls av SDF.

Stadsdelsförvaltning: Enskede-Årsta-Vantör

Handläggare SDF: Namn: Jimmy Andersson

Tel: 08-50820930

Prioritering:
Detta projekt har följande prioritet:

5

Endast reinvesteringsåtgärder:
Markera med X i rutan. Projektleds av SDF.

Projektnamn: Fjädern

Adress: Askersundsgatan 8

Plats för kartbild visande projektets omfattning och läge





Beskrivning av projektet:

Kort beskrivning (max 200 tecken) av projektet och dess närmaste omgivning. Vänligen tydliggör eventuella reinvesteringsåtgärder.

Fjädern är en långsmal öppen park med flera funktioner. I parken finns en lekplats och ytor för spontanidrott i form av en grusplan för fotboll, utegym och basketplan. I anslutning till parken finns flera förskolor som besöker platsen regelbundet. Förvaltningen vill rusta upp nedgångna ytor för spontanidrott och lek samt disponera om de alltför stora grusytorerna.

Mål och syfte med projektet

En lust- och rofylld och tillgänglig plats för lek och spontanidrott.

Reinvesteringsåtgärder

Vänligen markera med X om, och i så fall vilken/vilka, reinvesteringsåtgärder som ingår i projektet.

- | | | | |
|--|--|--|--------------------------------------|
| <input checked="" type="checkbox"/> Parkvägar | <input type="checkbox"/> Trappor/Murar | <input type="checkbox"/> Räckan/staket | <input type="checkbox"/> Plaskdammar |
| <input checked="" type="checkbox"/> Utrustning (möbler, skärkorgar, pollare mm.) | <input checked="" type="checkbox"/> Grönt (träd, buskar, planteringar) | | |

Övrigt /speciella frågor:

Det finns en utpekad trygghetsproblematik i området och en upprustning kan skapa en tryggare miljö att vistas i.

Drift- och underhållskonsekvenser

Drift och avskrivningskostnader på utförd investering ökar men fler kan använda ytan och förvaltningen får fler nöjda invånare.

Ekonomi	Budget t.o.m 2023*	Beslutat 2024	Uppskattad totalkostnad enligt SDF/TK
SDF:s uppskattade kostnad. <i>Anges i mnkr per år</i>	0	0	18





Stockholm stad

INVESTERINGSÖNSKEMÅL 2025-2027

PARKINVESTERINGAR OCH REINVESTERINGAR PÅ PARKMARK

Underlag för PROJEKT - PM

Gula fält ifylls av SDF.

Stadsdelsförvaltning: Enskede-Årsta-Vantör

Handläggare SDF: Namn: Jimmy Andersson

Tel: 08-50820930

Prioritering:
Detta projekt har följande prioritet:

6

Endast reinvesteringsåtgärder:
Markera med X i rutan. Projektleds av SDF.

Projektamn: Stamparken

Adress: Stamgatan 70

Plats för kartbild visande projektets omfattning och läge





Beskrivning av projektet:

Kort beskrivning (max 200 tecken) av projektet och dess närmaste omgivning. Vänligen tydliggör eventuella reinvesteringsåtgärder.

Stamparken är en omtyckt lek-, mötes- och evenemangsplats i mitten av Östberga. Förvaltningen vill rusta lekplatsen och tillföra funktioner för spontanidrott samt se över disponeringen av ytor i parken. Projektet syftar även till att förstärka kopplingen till Östberghöjden och förtydliga entréerna till park.

Mål och syfte med projektet

Renovera den välbesökta parken så den är mer välkomnande och inkluderande samt innehåller aktiviteter för invånare i alla åldrar.

Reinvesteringsåtgärder

Vänligen markera med X om, och i så fall vilken/vilka, reinvesteringsåtgärder som ingår i projektet.

- | | | | |
|---|---|--|--------------------------------------|
| <input type="checkbox"/> Parkvägar | <input type="checkbox"/> Trappor/Murar | <input type="checkbox"/> Räckan/staket | <input type="checkbox"/> Plaskdammar |
| <input type="checkbox"/> Utrustning (möbler, skärkorgar, pollare mm.) | <input type="checkbox"/> Grönt (träd, buskar, planteringar) | | |

Övrigt /speciella frågor:

Utvecklingen av Östberga och Årstafältet kommer bidra med ökade besökstryck i Stamparken.

Drift- och underhållskonsekvenser

Drift och avskrivningskostnader på utförd investering ökar men fler kan använda ytan och förvaltningen får fler nöjda invånare.

Ekonomi	Budget t.o.m 2023*	Beslutat 2024	Uppskattad totalkostnad enligt SDF/TK
SDF:s uppskattade kostnad. <i>Anges i mnkr per år</i>			25



Prioritering	Projekt	Budget tom 2023	Beslutat 2024	Uppskattat totalt	Reinvestering (J/N)	Beskrivning
1	Storängsparken	1,2	10,5	14,2	0	I parken finns en anlagd bäckfåra med växtlighe
2	Vättersdälden	0	0,5	7,2	0	Vättersdäldens lekplats och plaskdammsytorna i
3	Backen 1D	13,3	0	18,8	0	Parken är renoverad i tre etapper 2015-2020 ocl
4	Dalbotten	0,8	0	17,6	0	Under 2021 byggdes bollplanen om till aktivitets
5	Fjädern	0	0	18	0	Fjädern är en långsmal öppen park med flera fur
6	Stamparken	0	0	25	0	Stamparken är en omtyckt lek-, mötes- och ever

tt längs kanterna och pump. Anläggningen är sedan flera år ur funktion och bäckfåran är i dåligt skick. Förvaltningen vill återställa anläggningen till ursprungligt skick förutom plaskdammen renoverades 2017. Dammbotten och sargerna är mycket slitna och motsvarar inte dagens säkerhetskrav. Förvaltningen vill renovera plaskdammen nu är sista etappen D kvar. Tidplanen för etapp 1D är osäker då platsen idag används som en tillfällig förskolegård, men när nya förskolan blir klar 2023-24 så kan yta och det gamla parklehuset revs. Nu behöver resterande del av Dalbotten utvecklas för att klara av det ökade besöksstrycket. Utrustningen och fallskydd är i dåligt skick. I parken finns en lekplats och ytor för spontanidrott i form av en grusplan för fotboll, utegym och basketplan. I anslutning till parken finns flera förskolor samt en promenadsplats i mitten av Östberga. Förvaltningen vill rusta lekplatsen och tillföra funktioner för spontanidrott samt se över disponeringen av ytor i parken. Projektet

ok med nytt pumpsystem, ny bäckfåra, delvis ny växtlighet samt nya möbler. En plats som ligger i anslutning till bäckfåran förses med bl.a. grill och sittmöbler. Dammen för god säkerhet och kvalitet. Samtidigt kan förvaltningen åtgärda en mindre lågpunkt i angränsande gräsyta där det samlas vatten, i syfte att ge besökarna en sista delen renoveras så att hela parken blir klar. I sista etappen är tanken att satsa på aktiviteter för lite äldre barn, t.ex. parkour, skate och klättring. Tillgången till parken är enligt skick och i stort behov av att bytas ut. Efter byggnaden finns tomma ytor som behöver programmeras. Planteringar och gångvägar behöver rustas. Förvaltningen vill rusta upp nedgångna ytor för spontanidrott och lek samt disponera om de alltför stora grusytorna. En syftar även till att förstärka kopplingen till Östbergahöjden och förtydliga entréerna till park.

arna mer yta att sitta på.