

ILLUSTRATION 1
Ej skalenlig

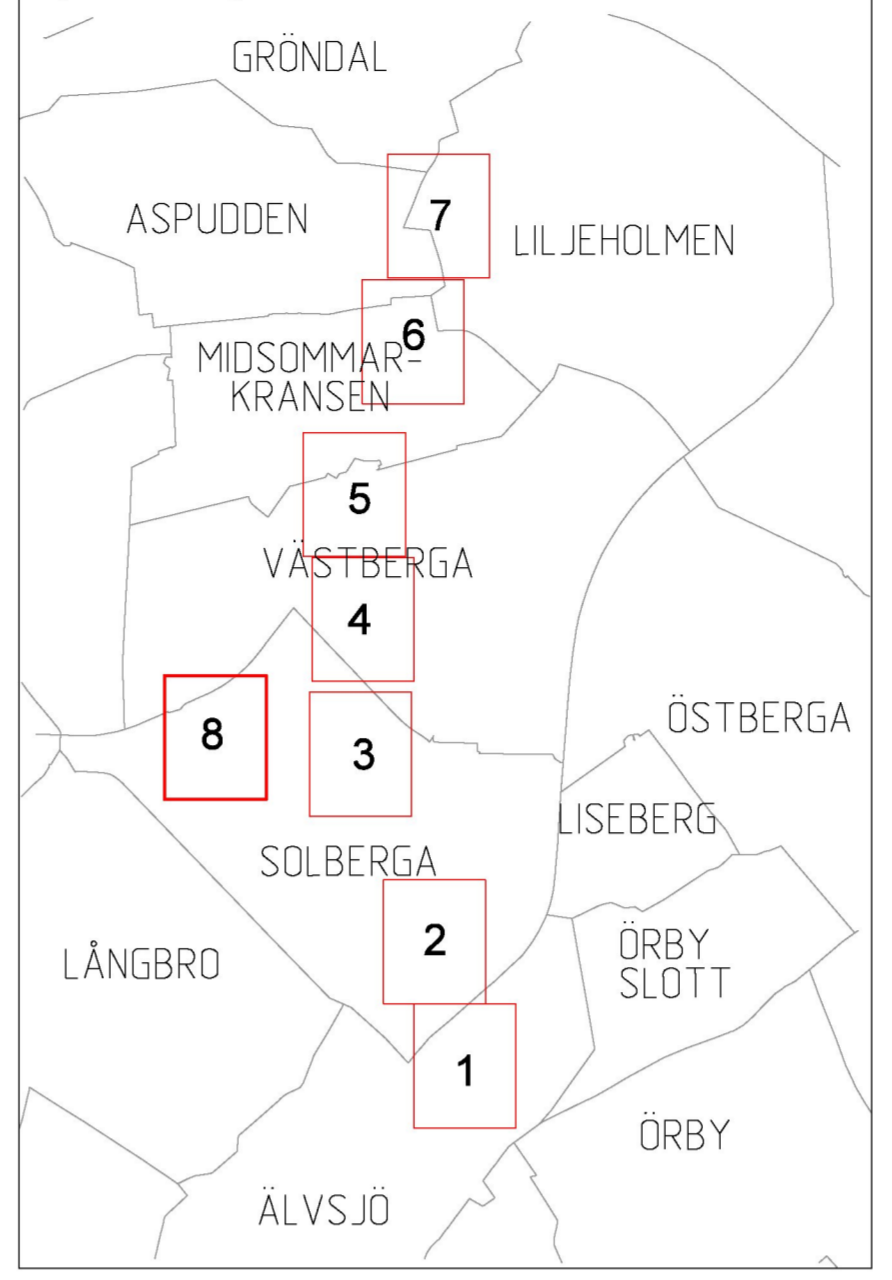


Illustration 1 visar plankartans 8 kartblad i rött ovanpå stadsdelar. Aktuellt kartblad är markerat med fetare linje.

ILLUSTRATION 2
Ej skalenlig

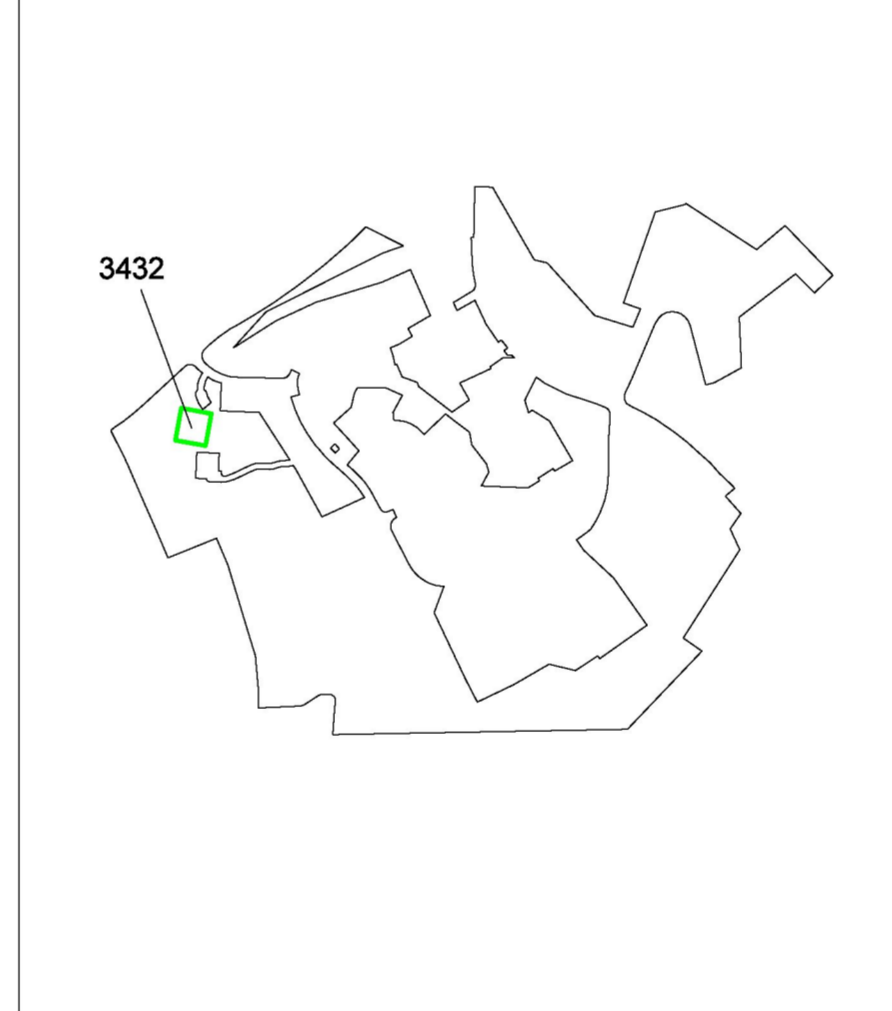


Illustration 2 visar berörda detaljplaner. Ändring genom tillägg görs inom grönmarkerade områden.

Tillägg till PLANBESTÄMMELSER

Följande ändringar kompletterar inom angivet område gällande detaljplaner.

Gränsbeteckningar

Gräns för planområdet där tillägg till planbestämmelser ska gälla.

Allmänna platsers anordnande

□ Område inom vilket följande gäller:

Anläggning tillhörande allmännyttig underjordisk spillvattenledning så som mynning till anläggningen, inklusive fallsydd samt infart till mynning tilläts.

Administrativa bestämmelser

Genomförandetiden slutar 5 år efter det att planen har fått laga kraft.

UPPLYSNINGAR

Planen består av:

- 8 st plankartor med bestämmelser

Till planen hör:

- planbeskrivning

Planen är upprättad enligt plan- och bygglagen (PBL 2010:900).

UTDRAG BASKARTA

- +—+— Kommungräns
- Stadsdelsgrens
- - - - - Kvarter enligt detaljplan,
- Allmän plats-gräns
- - - - - Fastighetsindelingsbestämmelse
- - - - - Fastighetsgräns (Kvartersträktgräns, Traktgräns, Fastighetsområdesgräns)
- - - - - Fastighetsutrymmsgrens 3D
- - - - - Fastighetsbeteckning
- - - - - Fastighetsbeteckning 3D
- (A) alt (1) Föreslagen fastighet
- ga:1 alt (ga:1) Gemensamhetsanläggning
- Sw Servitutsområde
- Lr Ledningsrättsområde
- R Fornlämningsområde
- Byggnad Byggnad
- Väg/gångbanekant Väg/gångbanekant
- Staket Staket
- Mur Mur
- Stödmur Stödmur
- Träd Träd
- Kraftledning Kraftledning
- Nivåkurvor Nivåkurvor
- ±0.0 Markhöjd
- Transformatorbyggnad Transformatorbyggnad

Koordinatsystem: Sweref 99 18 00 i plan och RH2000 i höjd.

Upprättad av Stadsplaneringsavdelningen.

SAMRÅDSHANDLING

Förslag

Ändring genom tillägg för 24 detaljplaner

Mässtunneln

i stadsdelarna Älvsjö, Solberga, Västberga, Midsommarkransen, Aspudden och Liljeholmen i Stockholm

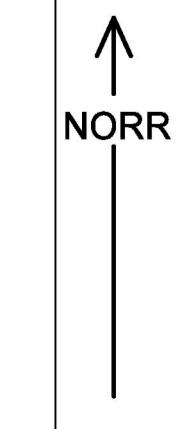
Stockholms stadsbyggnadskontor
Planavdelningen
2021-05-04

Pia Ölvebo
planchef

Tony Andersson
stadsplanerare

Godkänd av SBN
Antagen av
Laga kraft

S-ÄDp 2019-16196-54, del 8(8)



0 50m
Skala 1:1000, utskriftsformat A1