



STADSBYGGNADSKONTORET Dnr 2019-08770-412

**NYBYGGNADSKARTA
DETALJISTEN 6**

Fastighetsinformation

Areal: 2358 kvm

Fastigheten överensstämmer med detaljplan.

Fastigheten belastas av avtalservitut för elledning, väg till förmån för Floden 1, akt 0180IM-12484.1.

Fastigheten är upplåten med tomträtt.

Planinformation

Detailplan: akt 0180-8103, beslutdatum: 1982-02-18

Stockholm Vatten och Avfall AB

Vatten- och avloppsedlingar har förts in på kartan av Stockholm Vatten och Avfall AB.
Uppgifter och bestämmelser om fastighetens anpassning till angivande gata eller annan mark samt om servitutskänningar till stadens vatten- och avloppsnät anges i VA-beskrivningen till kartan.

För Stockholm Vatten och Avfall AB:

Ritad 190626 BR Kontroll DR

Nybyggnadskartan ligger till grund för bygglovsansökan för nybyggnation samt för större tillbyggnader.

Nybyggnadskartan ska användas som underlag för situationsplan och den får inte ändras eller beskäras. Giltighetstid är 1 år.

Upprättad 2019-06-27 av M.E.

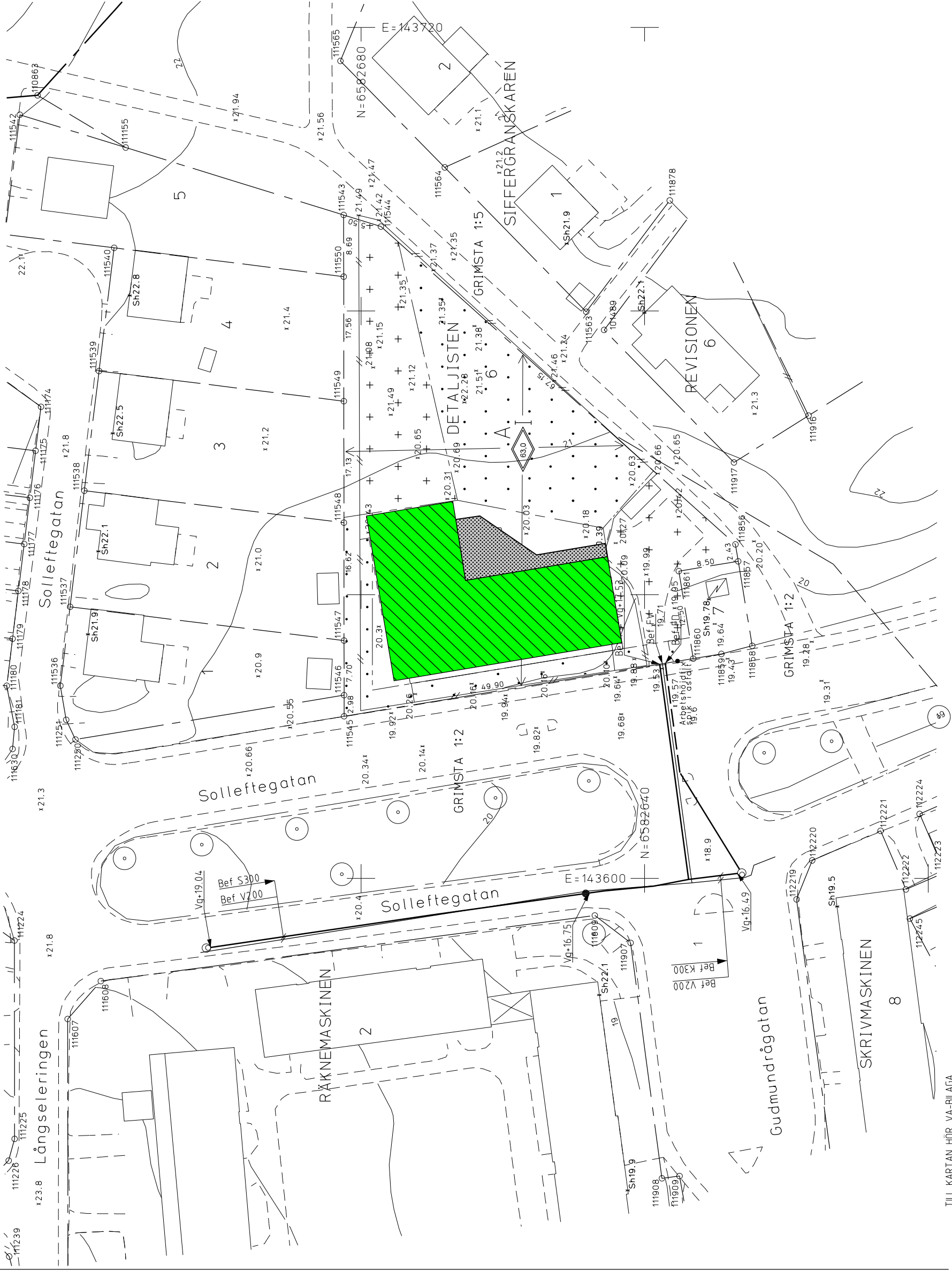
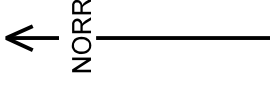
Färdmåning utförd 2019-06-26 av P.D.

Koordinatsystem
Plan: SwerefRS 18 00
Höjd: RH2000

Kontakt


Tel: 08-508 27196

E-post: nybyggnadskartor@stockholm.se



TILL KARTAN HÖR VA-BILAGA

Skala 1:400, utskriftsformat A2



PLANBESTÄMMELSER: Se medföljande detaljplan och skriftliga bestämmelser!

TECKENFÖRKLARING	
	Kvartersgräns (fastighetsgräns)
	Fastighetsområdesgräns (fastighetsgräns)
	Allmän plats-gräns
	Fastighetsbeteckning (med kvartersnamn / stadsdelsnamn)
	Servitutsområde / Lefningsrättsområde
	Byggnad - Alan / Skärmiak
	Väg / gångbana/ekant
	Trappa
	Mur
	Stenmur
	Staket
	Nivåkurvor
	Markhöjd 10.0
	1Sh 0.0
	Sockelhöjd
	Träd