

<u>Innehåll</u>	<u>Sida</u>
Bromma	2
Enskede-Årsta-Vantör	5
Farsta	8
Hägersten-Liljeholmen	9
Hässelby-Vällingby	27
Kungsholmen	36
Norrmalm	37
Rinkeby-Kista	38
Skarpnäck	41
Skärholmen	43
Spånga-Tensta	47
Södermalm	50
Älvsjö	68
Östermalm	72

# Hundrastplatser i Bromma

Upplåtet naturområde som saknar inhägnad och vars gränser är närmare beskrivet i textavsnittet och dessutom med skyltar. Vilda djur kan förekomma i samtliga områden varför jaktlagens bestämmelser om speciell tillsyn under tiden 1 mars – 20 augusti särskilt måste iakttas.

## 1. Traneberg

Parkmark mellan T-banan och Tranebergs strand

## 2. Alvik

Mälarparken, med undantag för strandpromenaden, sydväst om tvärbanan

## 3. Äppelvik

Borgberget, med undantag för strandpromenaden

## 4. Smedslätten – Ålsten

Storskogen med undantag för området norr om Storskogsvägen

## 5. Smedslätten

Östra Ålstensskogen, fram till skogsbrynet vid ängen söder om Ålstensgatan, med undantag för Solviksängen, Solviksbadet, strandpromenad och motionsspår.

## 6. Ålsten

Höglandsparken öster om Djupdalsvägen

## 7. Abrahamsberg

Skidbacksskogen

## 8. Stora Mossen

Parkområdet söder om T-banan

## 9. Ulvsunda

Ulvsundaberget

## 10. Ulvsunda industriområde

Ulvsundaparken

## 11. Ulvsunda industriområde

Skogsområde mellan Huvudstaleden och köpcentrat med undantag för strandpromenaden

## 12. Riksby

Skogsområdet söder om Salixvägen

## 13. Åkeslund

Parkområdet söder om T-banan

**14. Åkeshov**

Parkområdet mellan Åkeshovs reningsverk och Åkeshovsvägen

**15. Nockeby**

Nockebyhovsskogen väster om Svanhildsvägen/vändplanen Gustav III:s väg

**16. Nockeby**

Folkaredalen mellan Grönviksvägen och Nockeby Kyrkväg

**17. Nockebyhov**

Gubbkärrsskogen med undantag för strandpromenaden

**18. Södra Ängby**

Skogsområde söder om T-banan mellan Islandstorget och Ängbyplan

**19. Södra Ängby**

Skogsområde öster om Blackebergsvägen

**20. Norra Ängby**

Björklunds hage mellan Svoldervägen och Bällstavägen

**21. Riksby**

Skogsområde väster om Kortenlunds koloniområde begränsat av Gliavägen i norr och Spångavägen i söder

**22. Eneby**

Parkområdet norr om Dr Abrahams väg, Vinbärsvägen och Plommonvägen

**23. Blackeberg**

Ängen vid Tyska botten söder om Blackebergsvägen.

**24. Mariehäll**

Grönområdet söder om Alpvägen

**25. Bromma kyrka**

Skogsområdet mellan Dr Abrahams väg och Tornväktargränd

**26. Nockeby**

Ängen väster om Åkeshovs allé, strax söder om Åkeshovs ridhus.

Upplåtet rastområde med inhägnad, som allmänheten har tillträde till, och vars gränser är närmare beskrivet i textavsnittet och med skyltar.

**A Nockeby**

Strax väster om hundstallet, söder om Bergslagsvägen

**B Mariehäll**

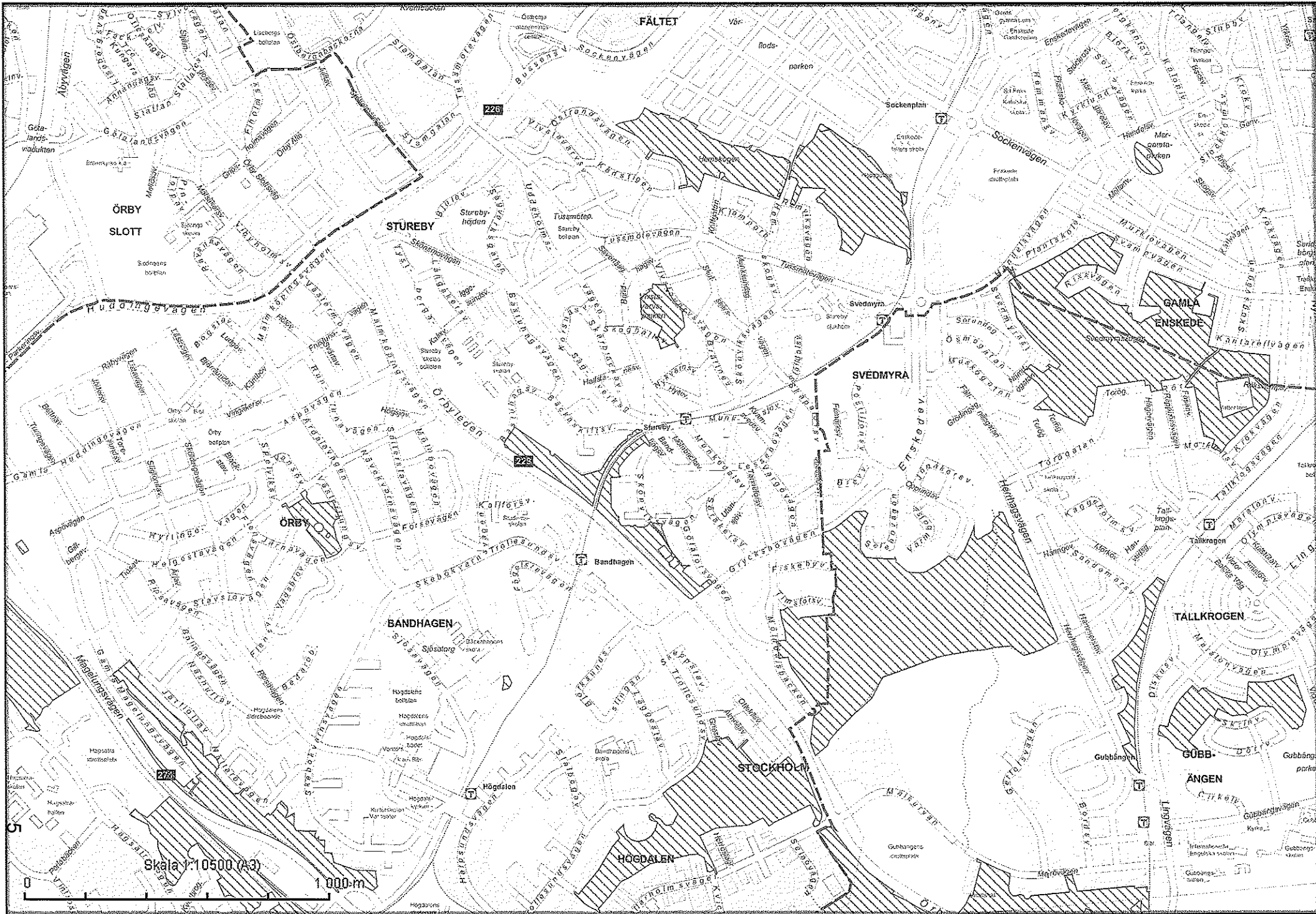
Lönnebergaparken strax söder om koloniområdet



Skala 1:20000 (A3)

2 000 m

4

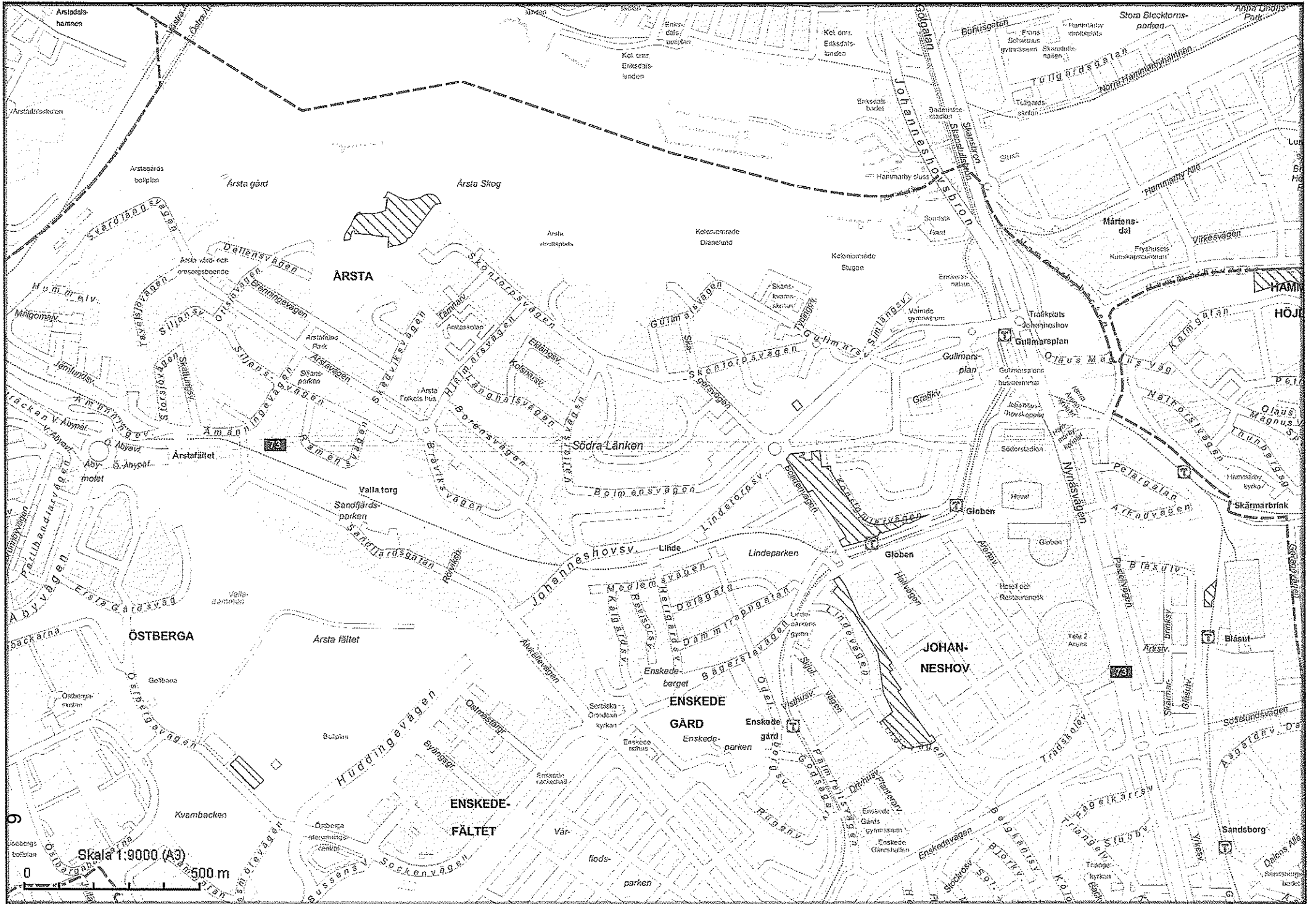


Skala 1:10500 (A3)

1000m

# Enskede-Årsta-Vantör

Enskede-Årsta-Vantör



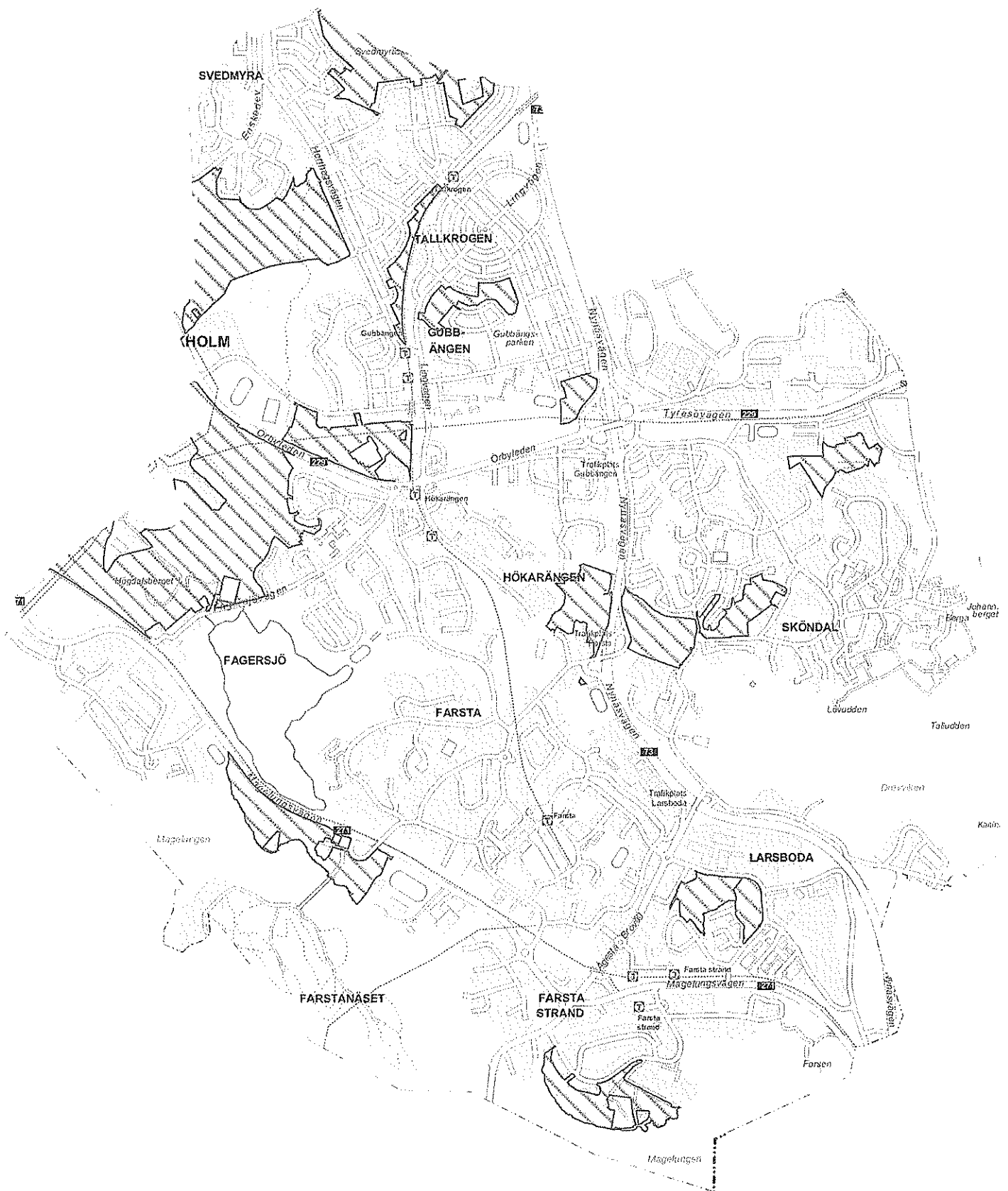
Skala 1:9000 (A3)  
500 m



Skala 1:10500 (A3)

1 000 m

MÝRÅNGEN



Farsta

Skala 1:25000 (A4)

2 000 m



STOCKHOLMS STAD

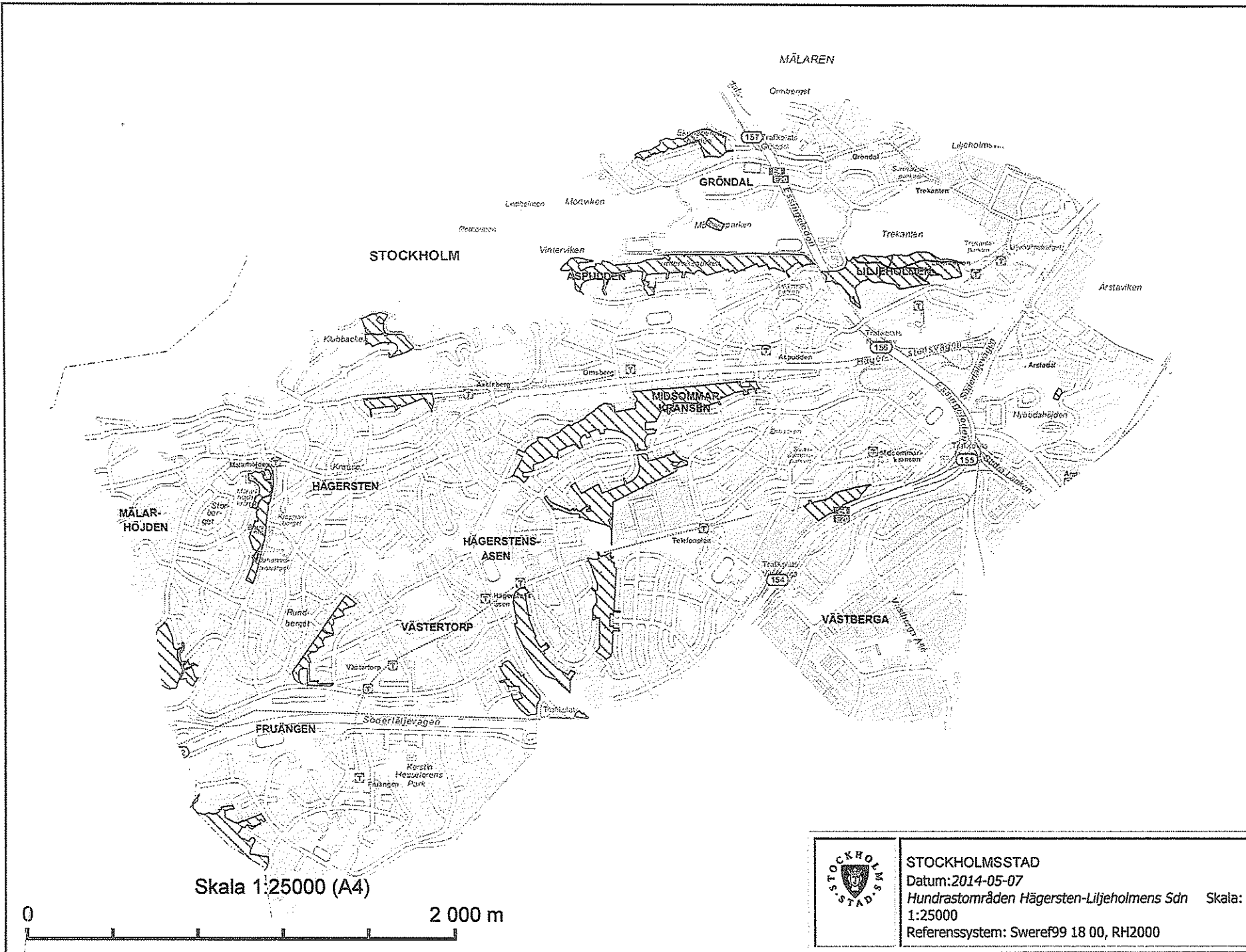
Datum: 2014-04-11

Hundrastområden Farsta förslag

Skala: 1:25000


Referenssystem: Sweref99 1800, RH2000

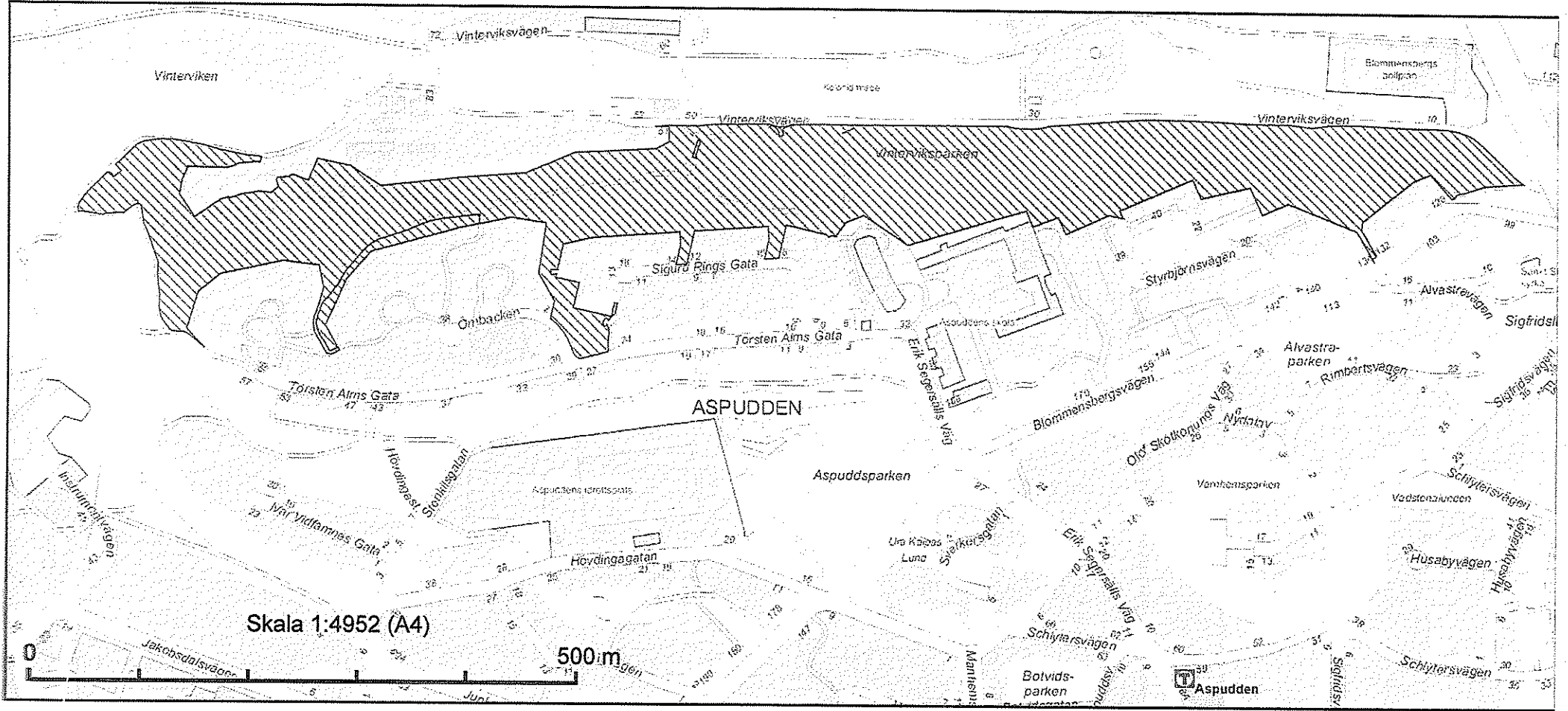


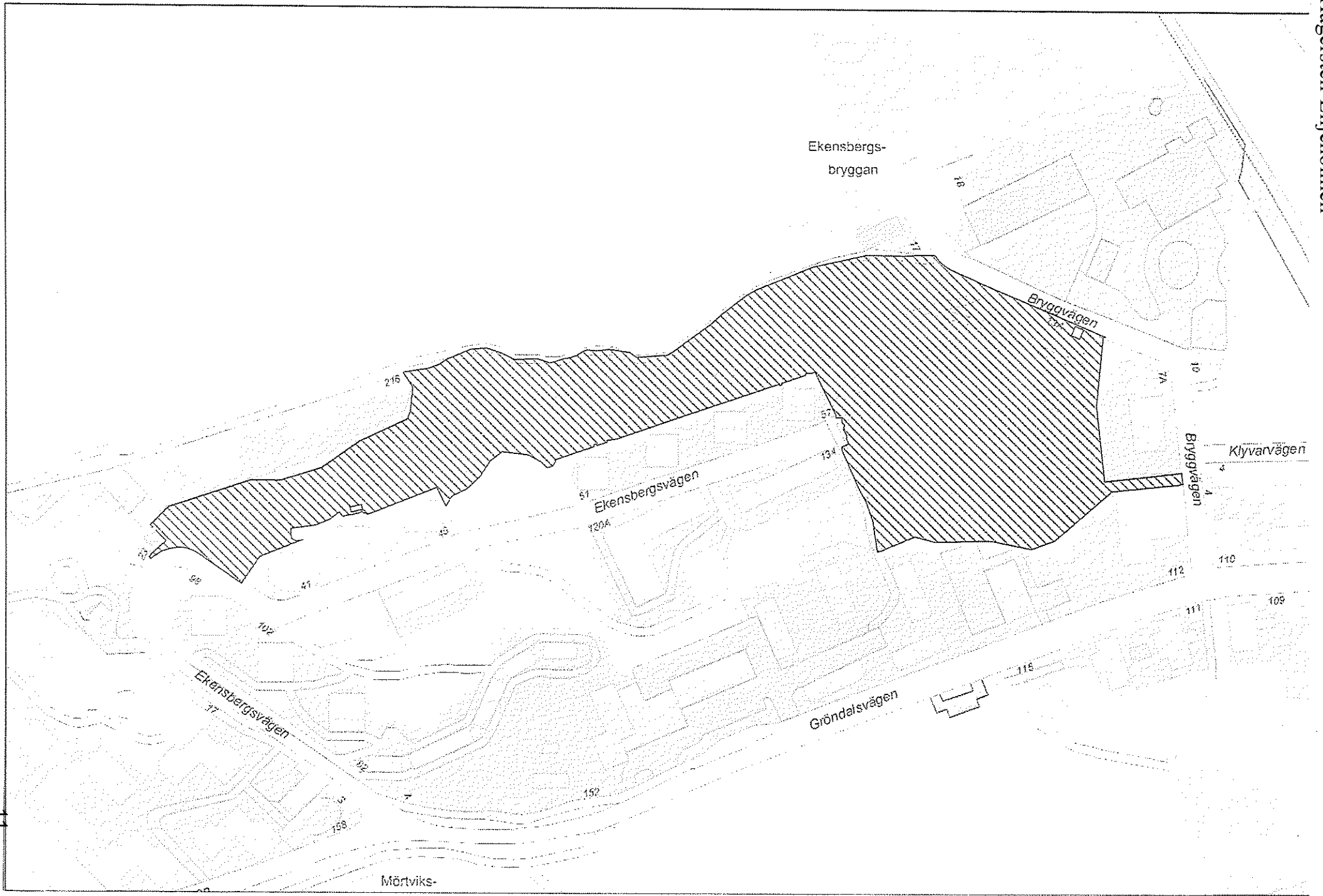


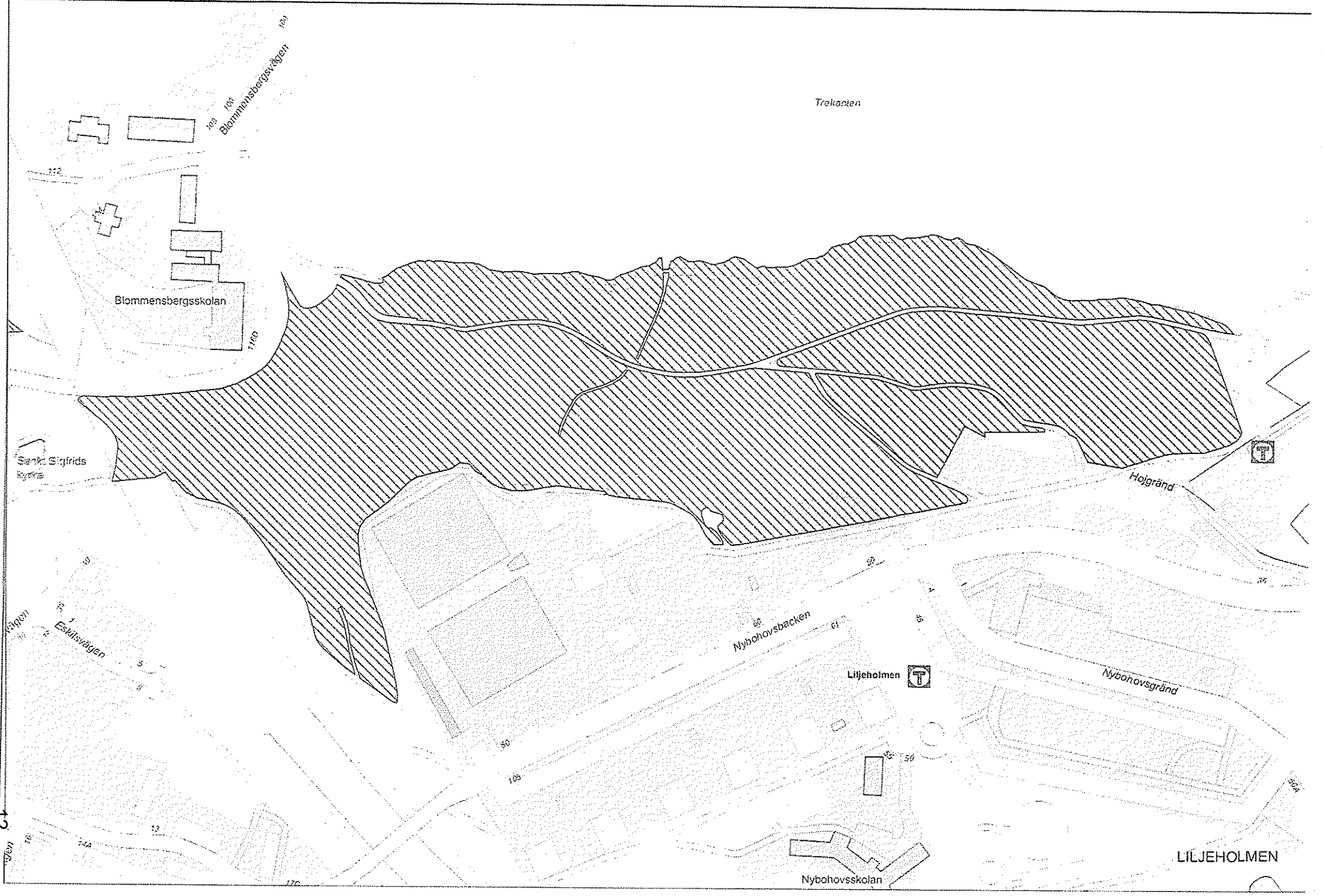
Skala 1:25000 (A4)

2 000 m

	<b>STOCKHOLMSSTAD</b>
	Datum: 2014-05-07
	Hustrastområden Hägersten-Liljeholmens Sön Skala: 1:25000
	Referenssystem: Sweref99 18 00, RH2000



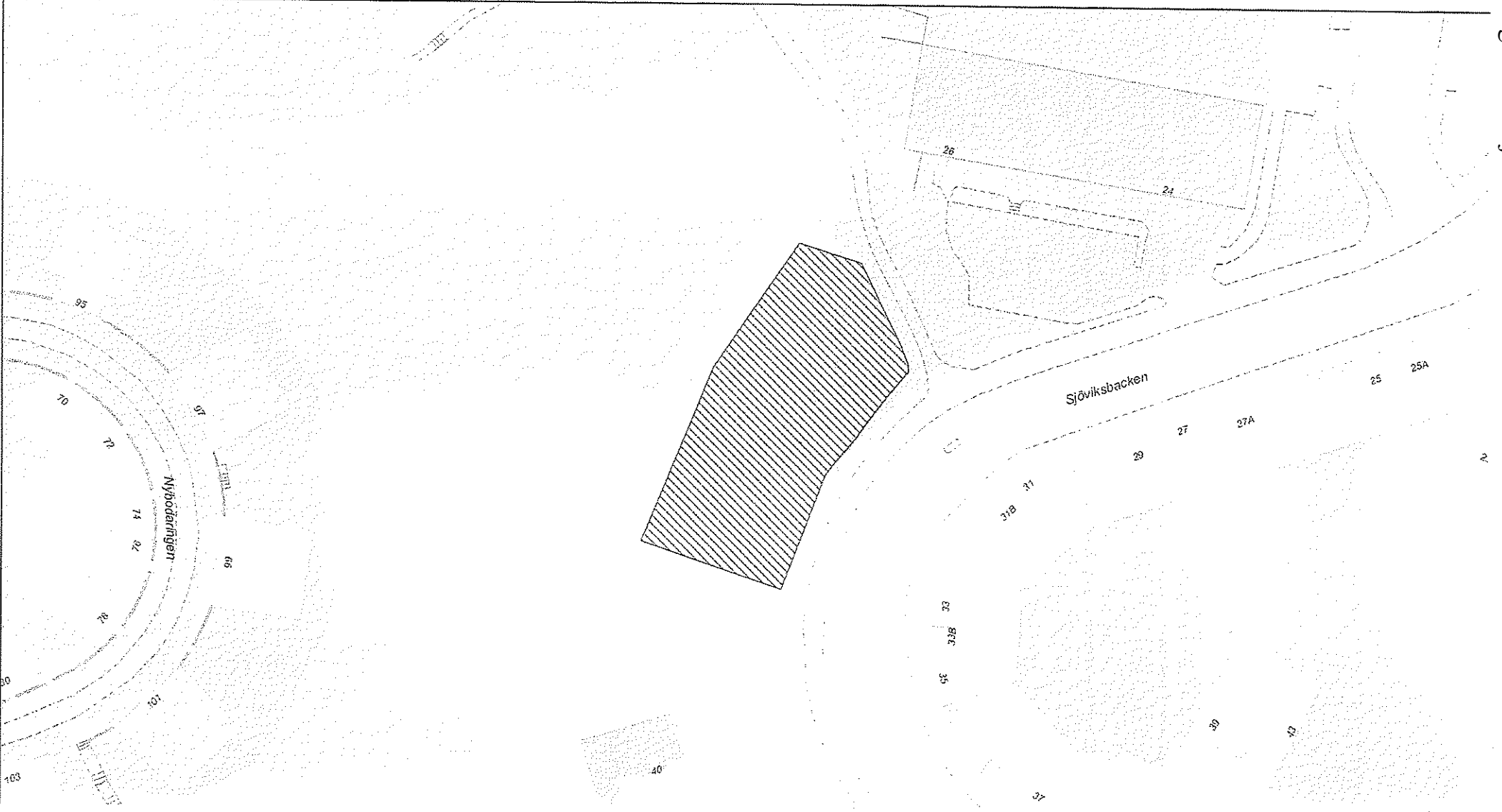






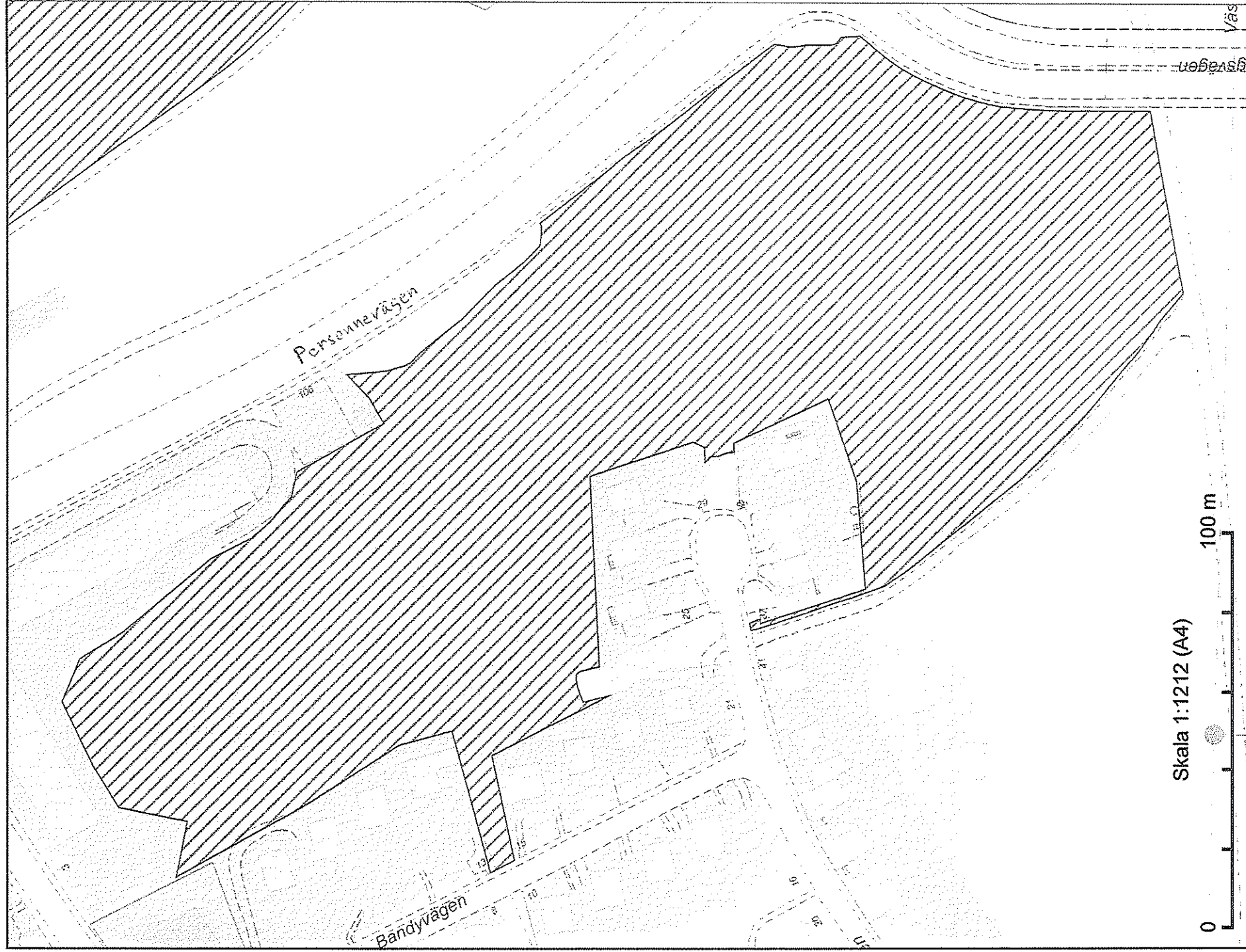




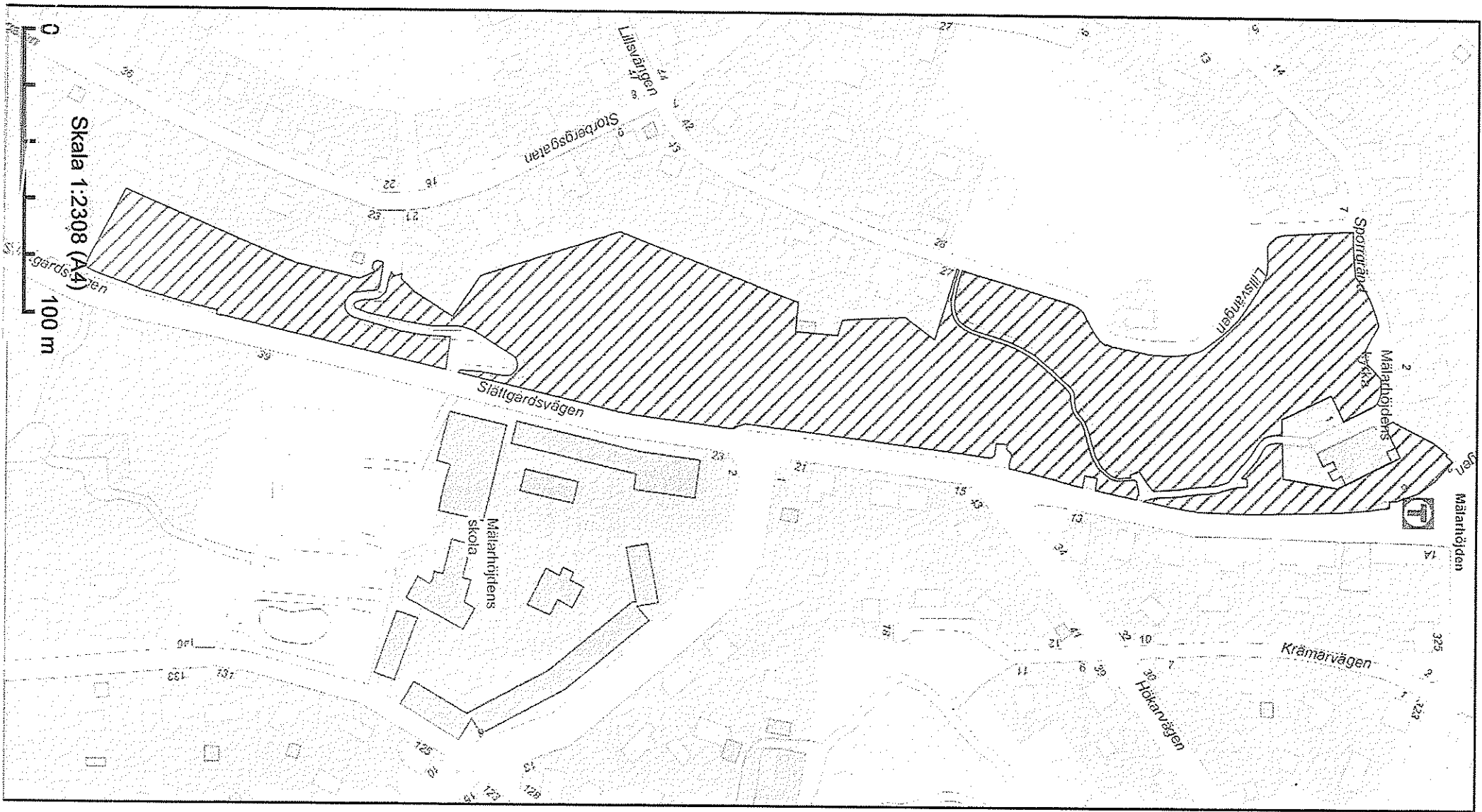


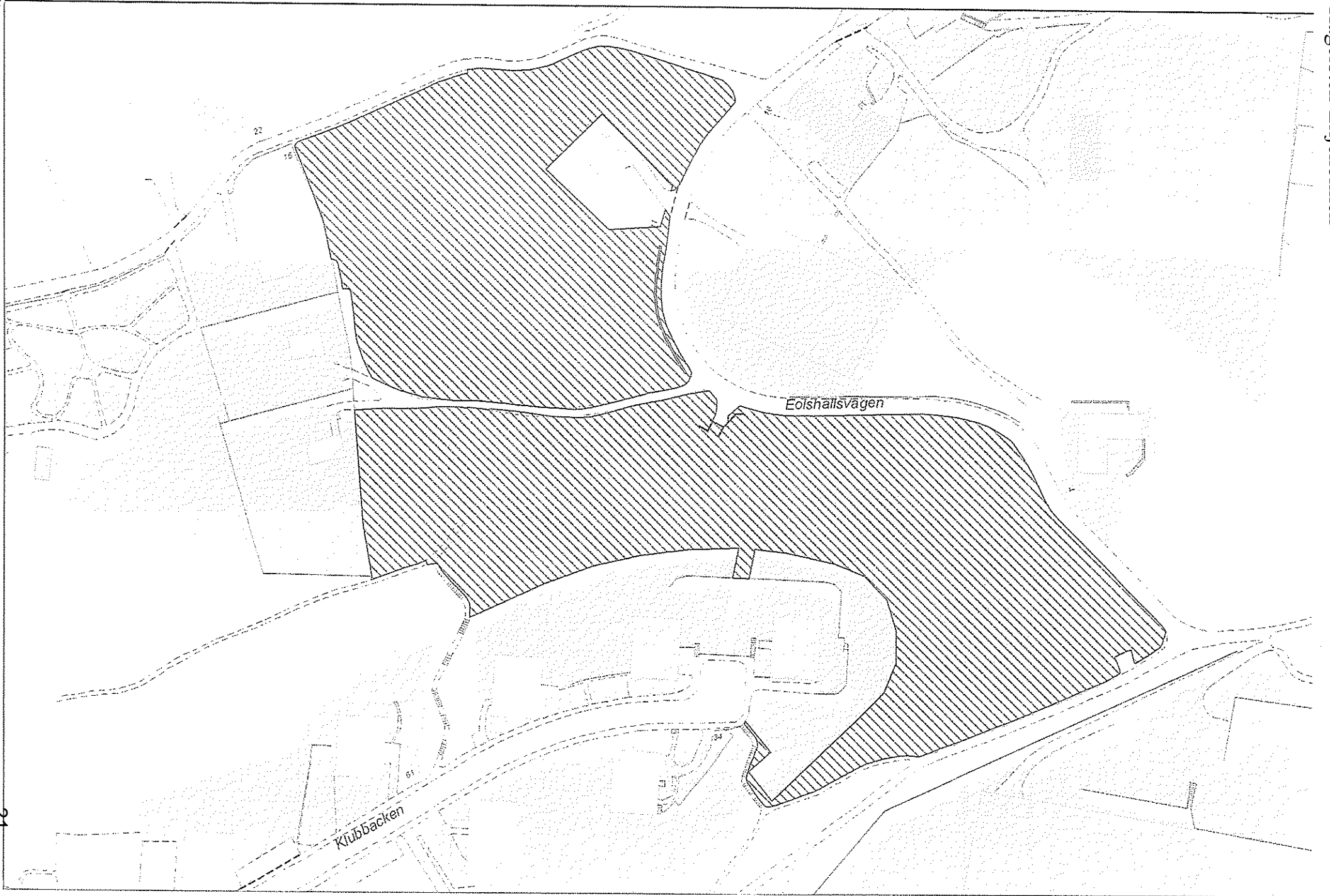


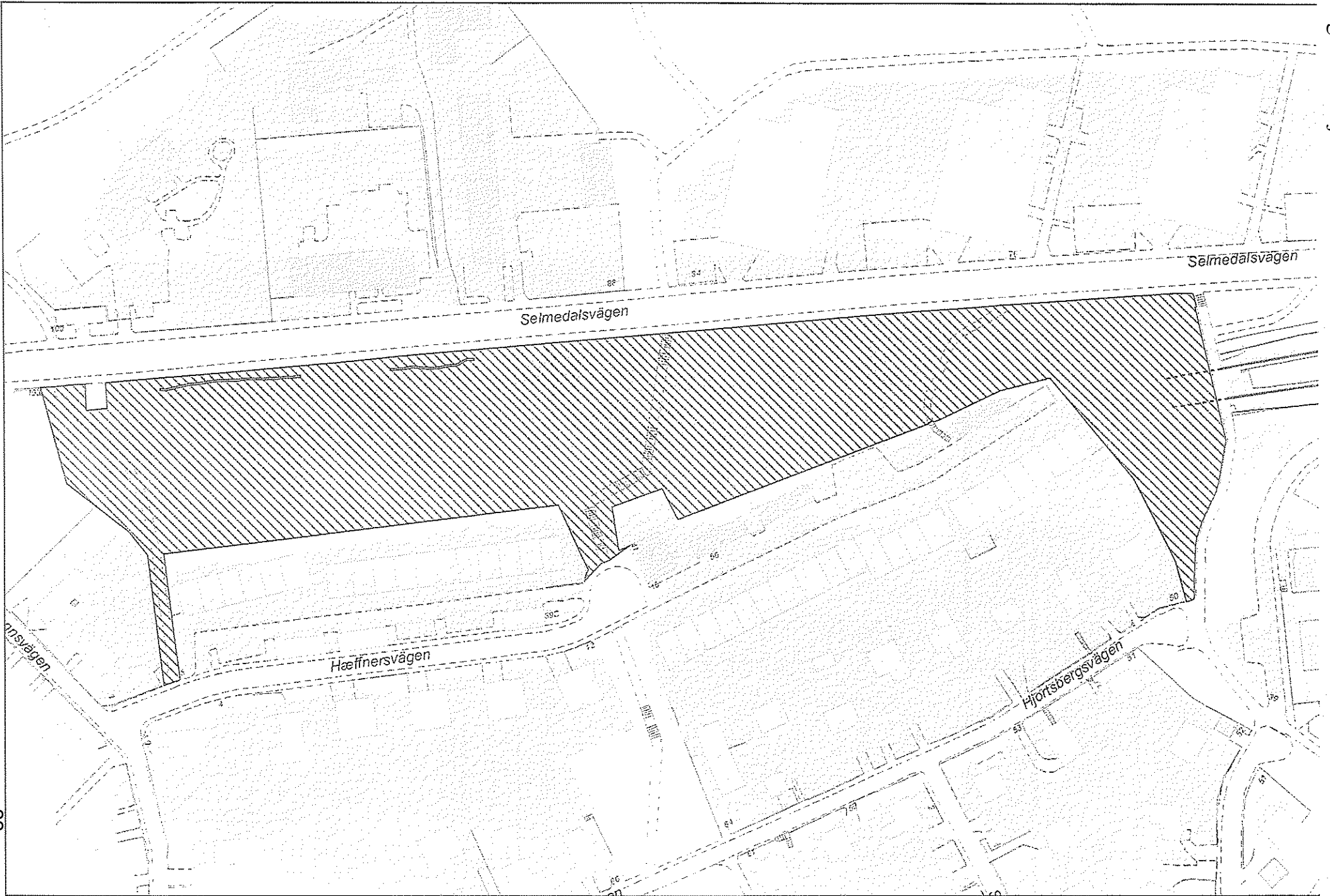


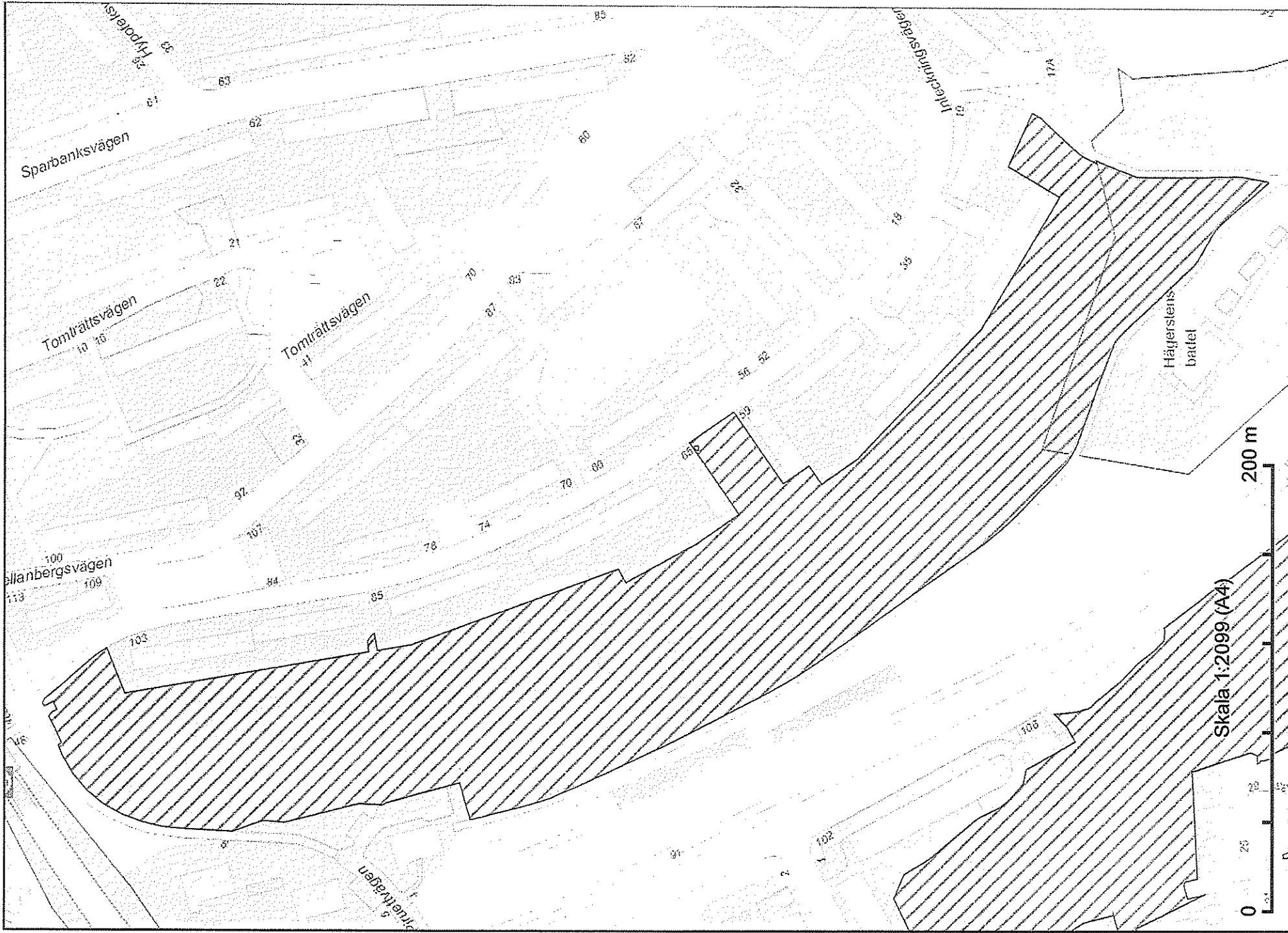


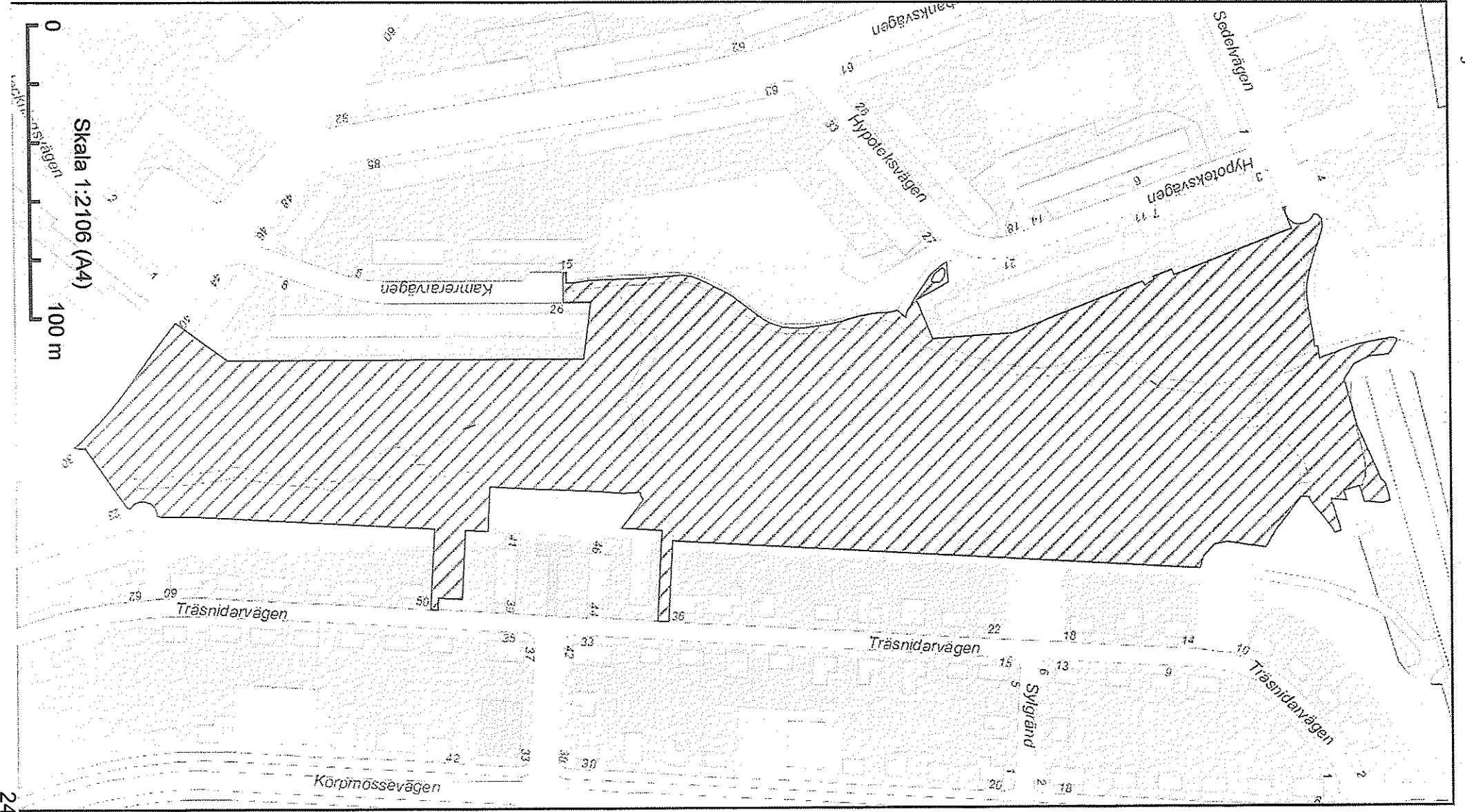








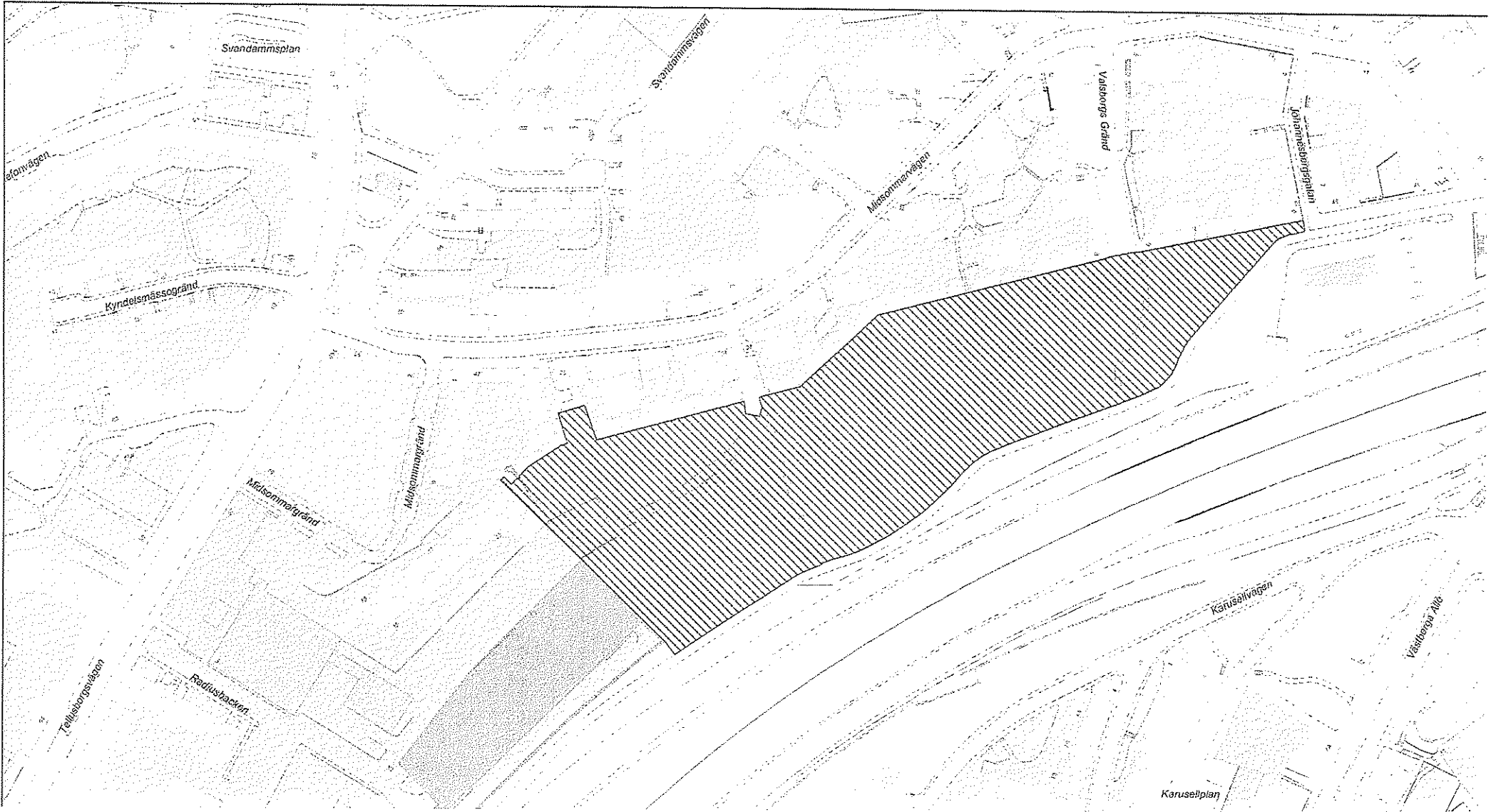


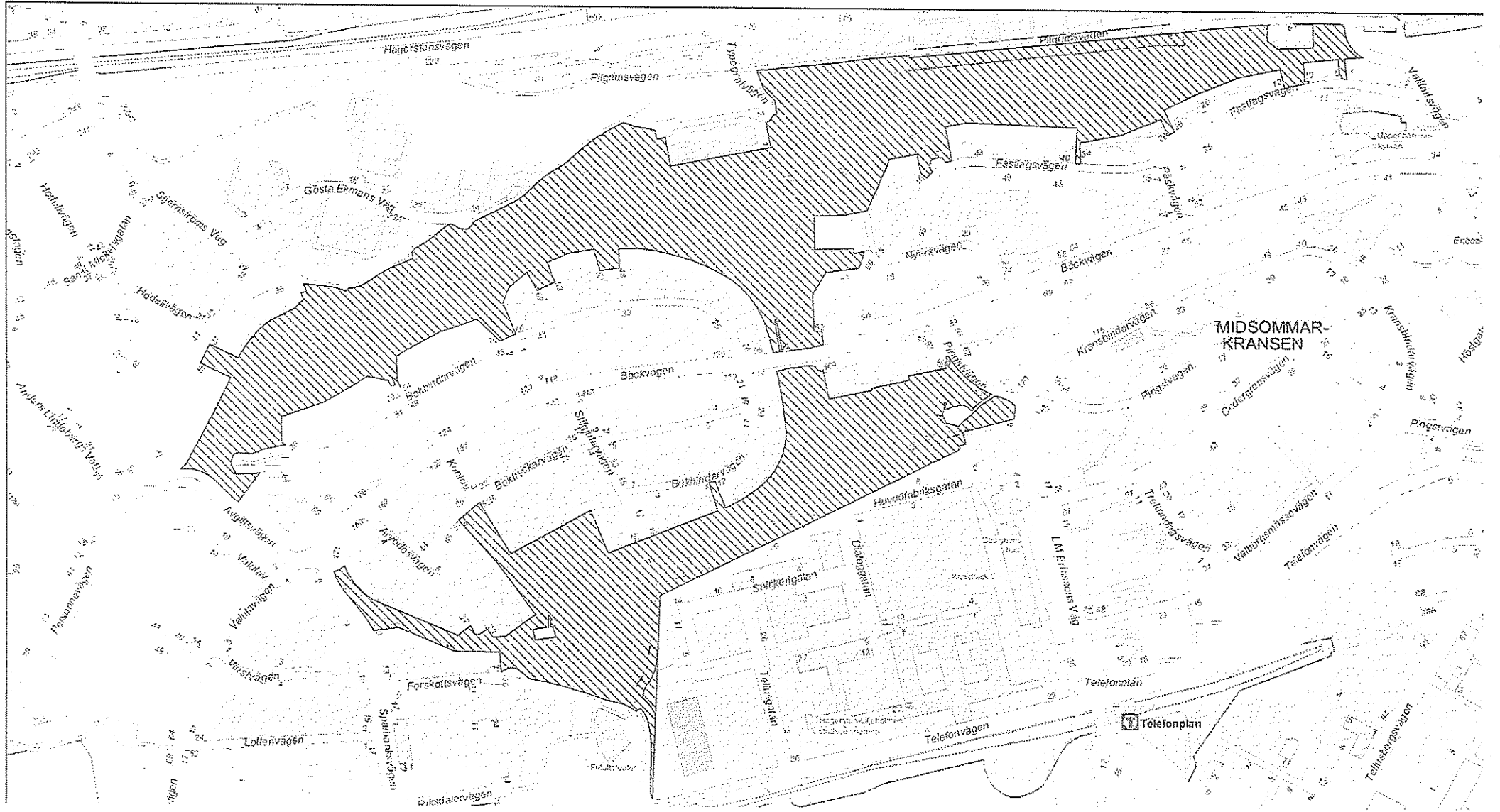


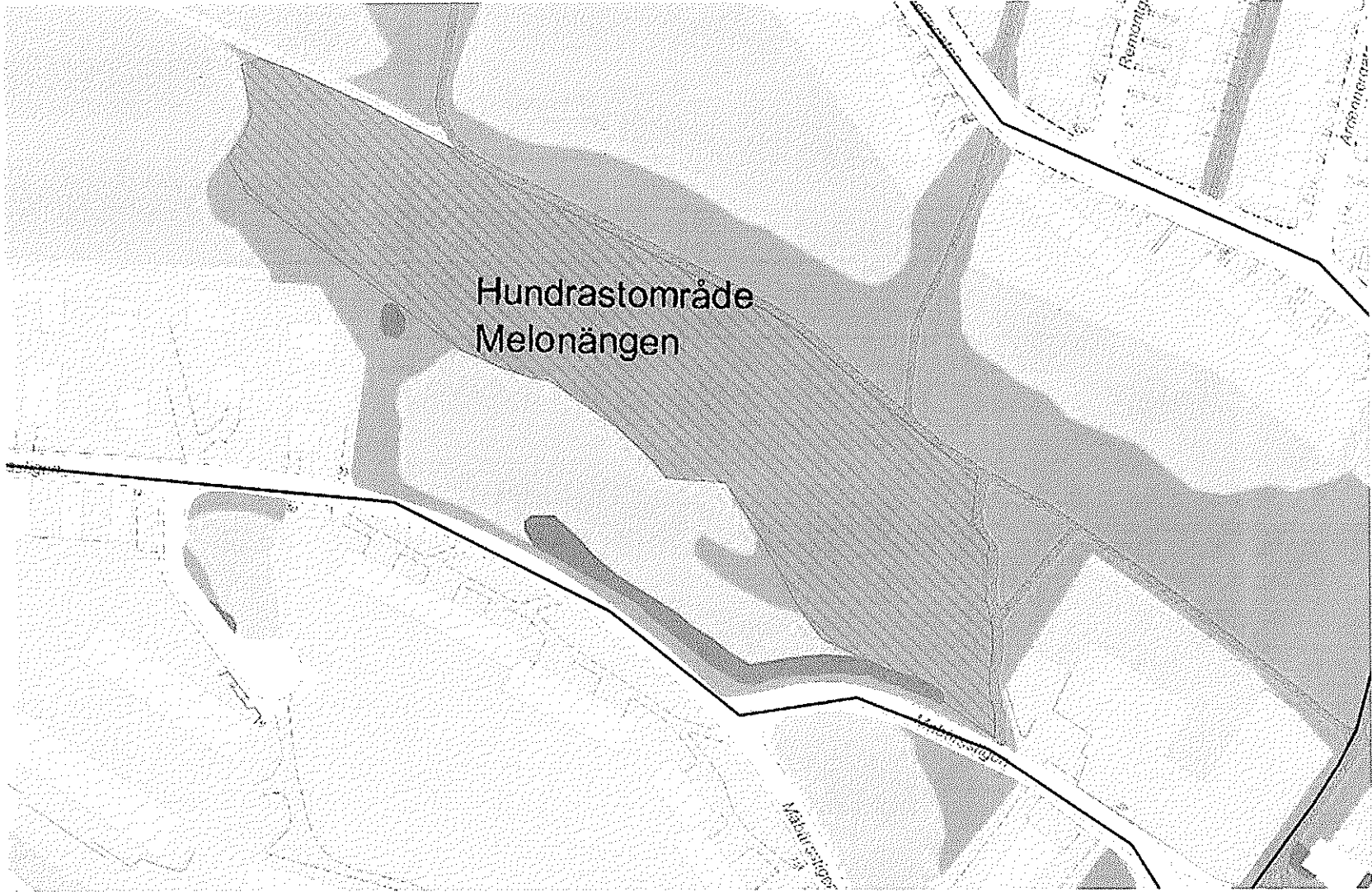
Skala 1:2106 (A4)

100 m

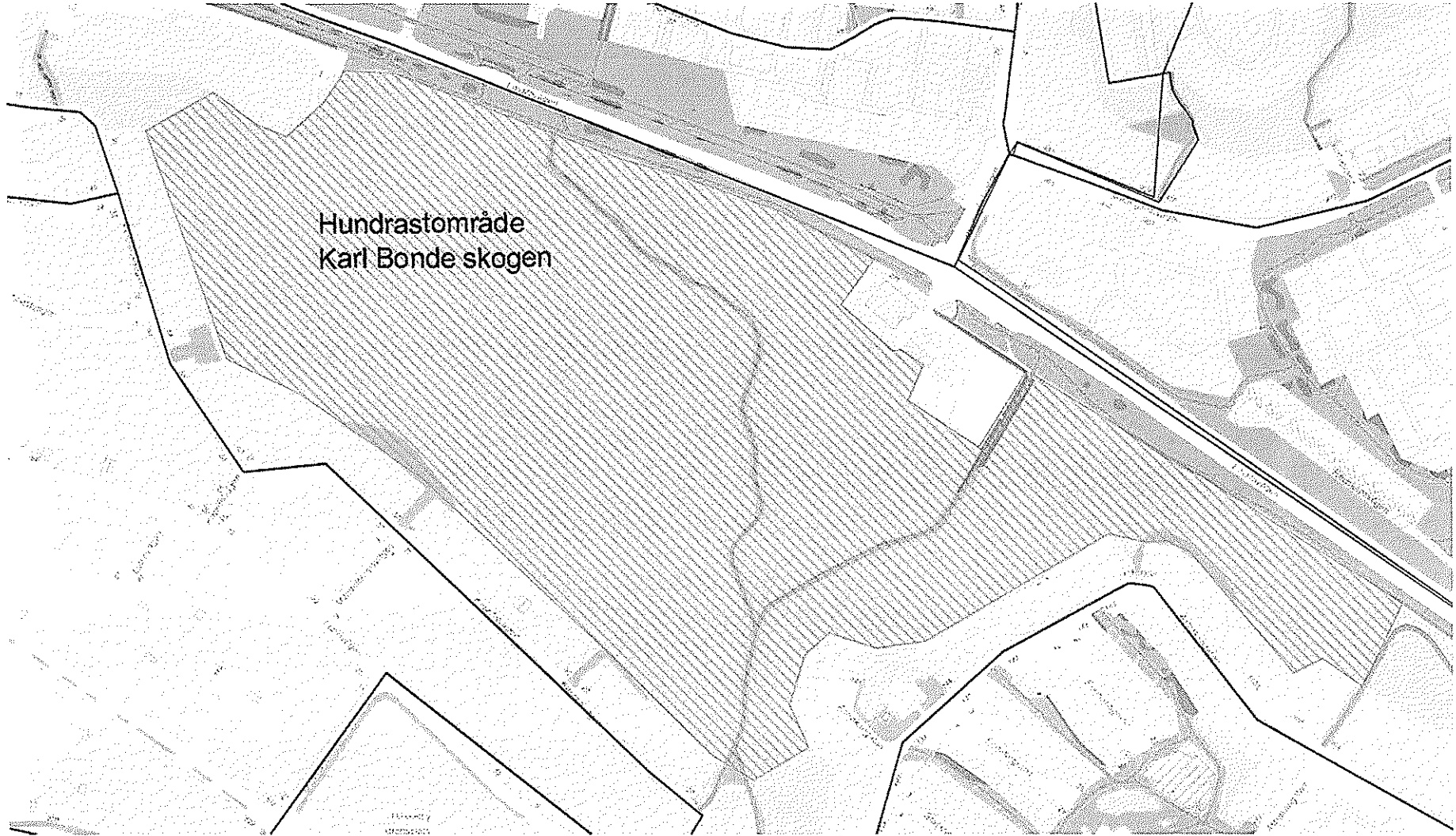


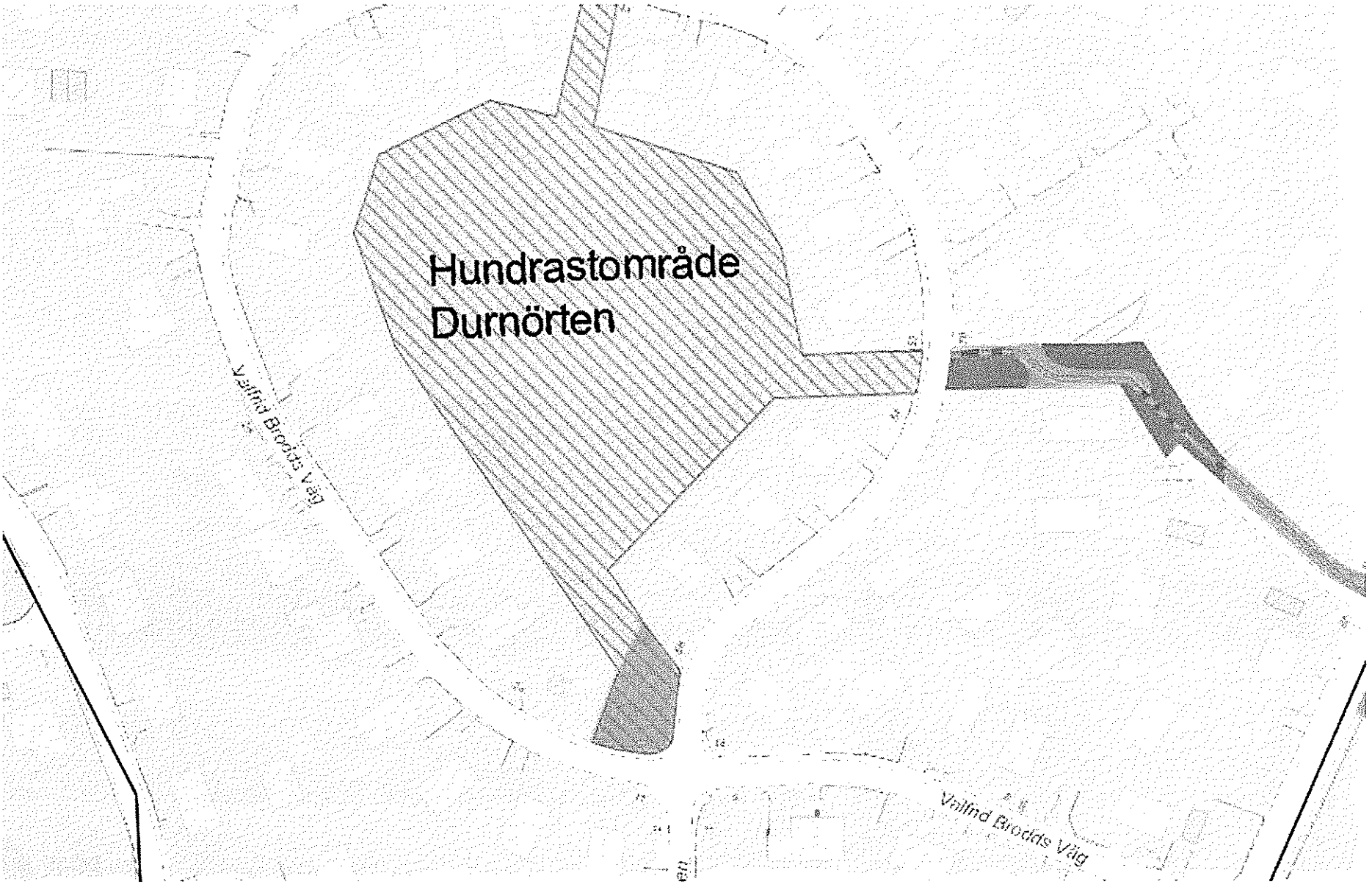


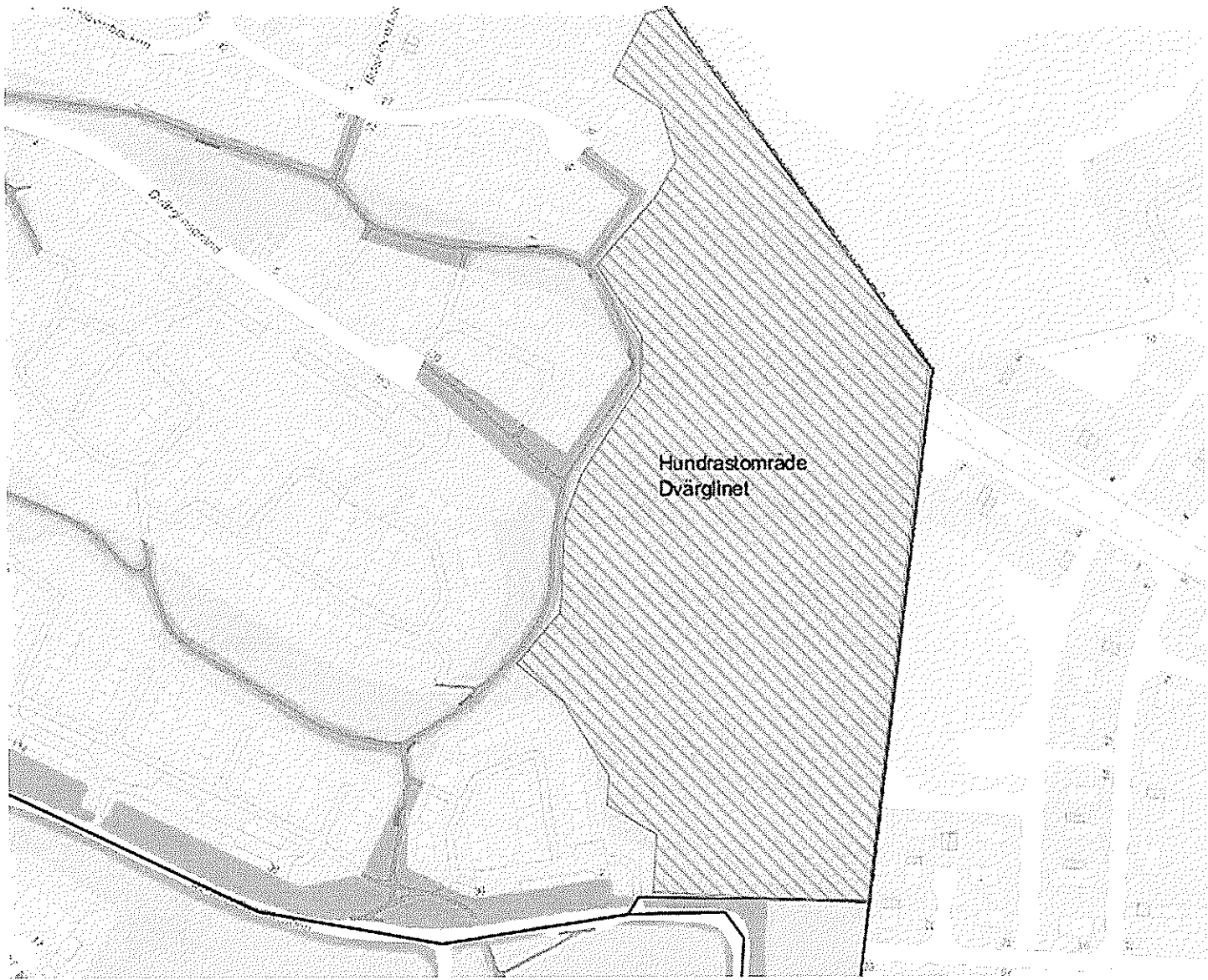


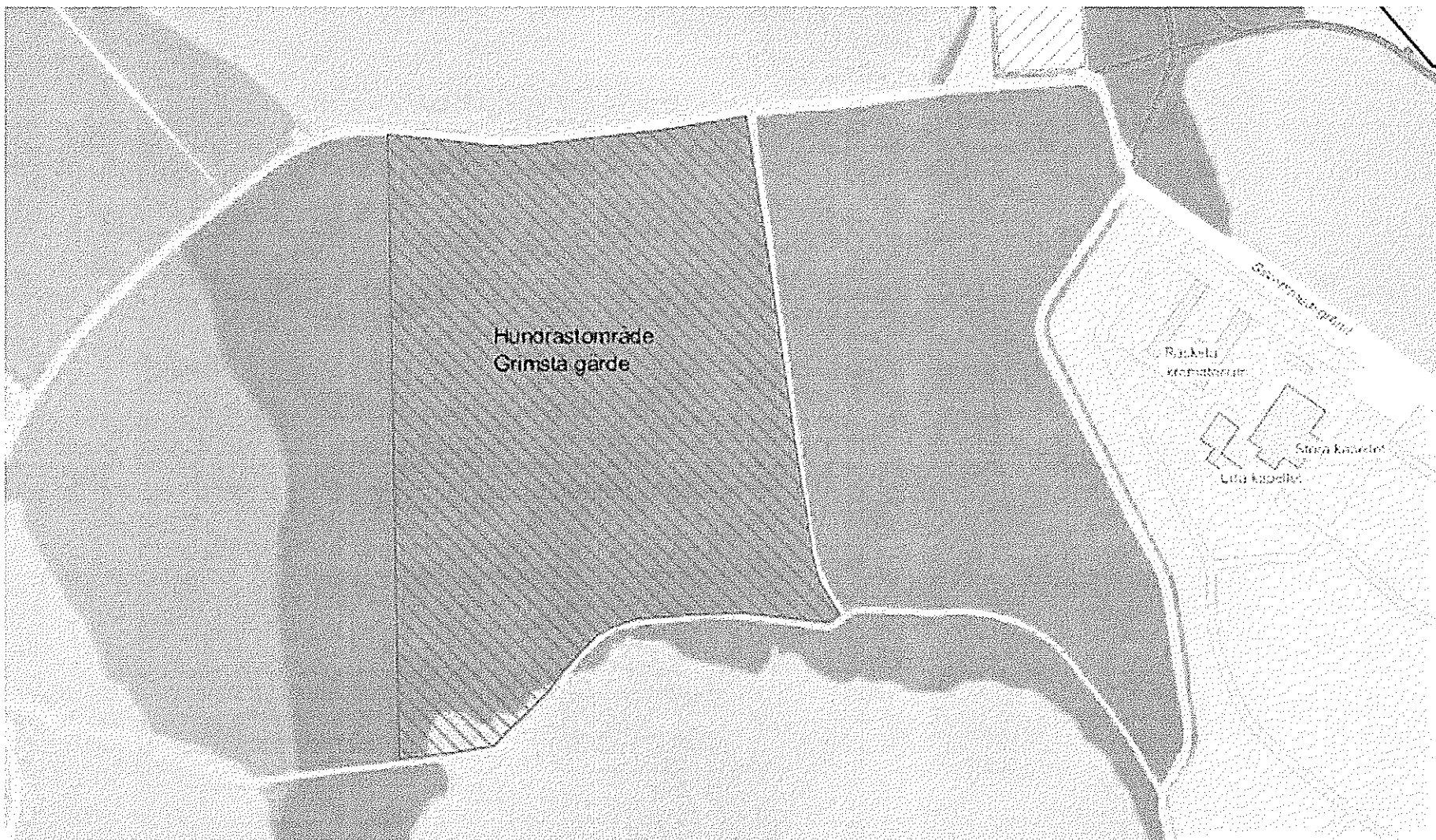




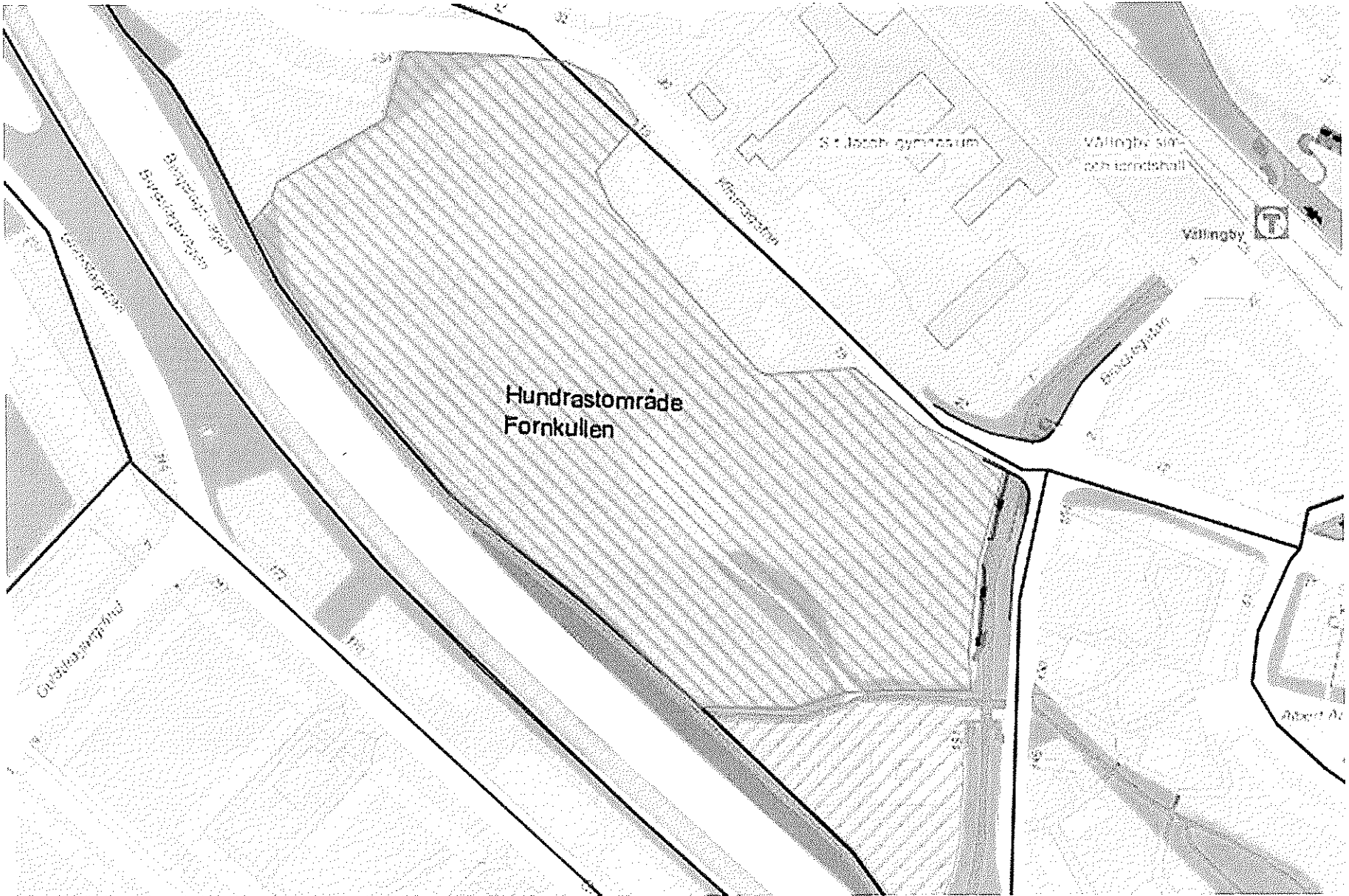






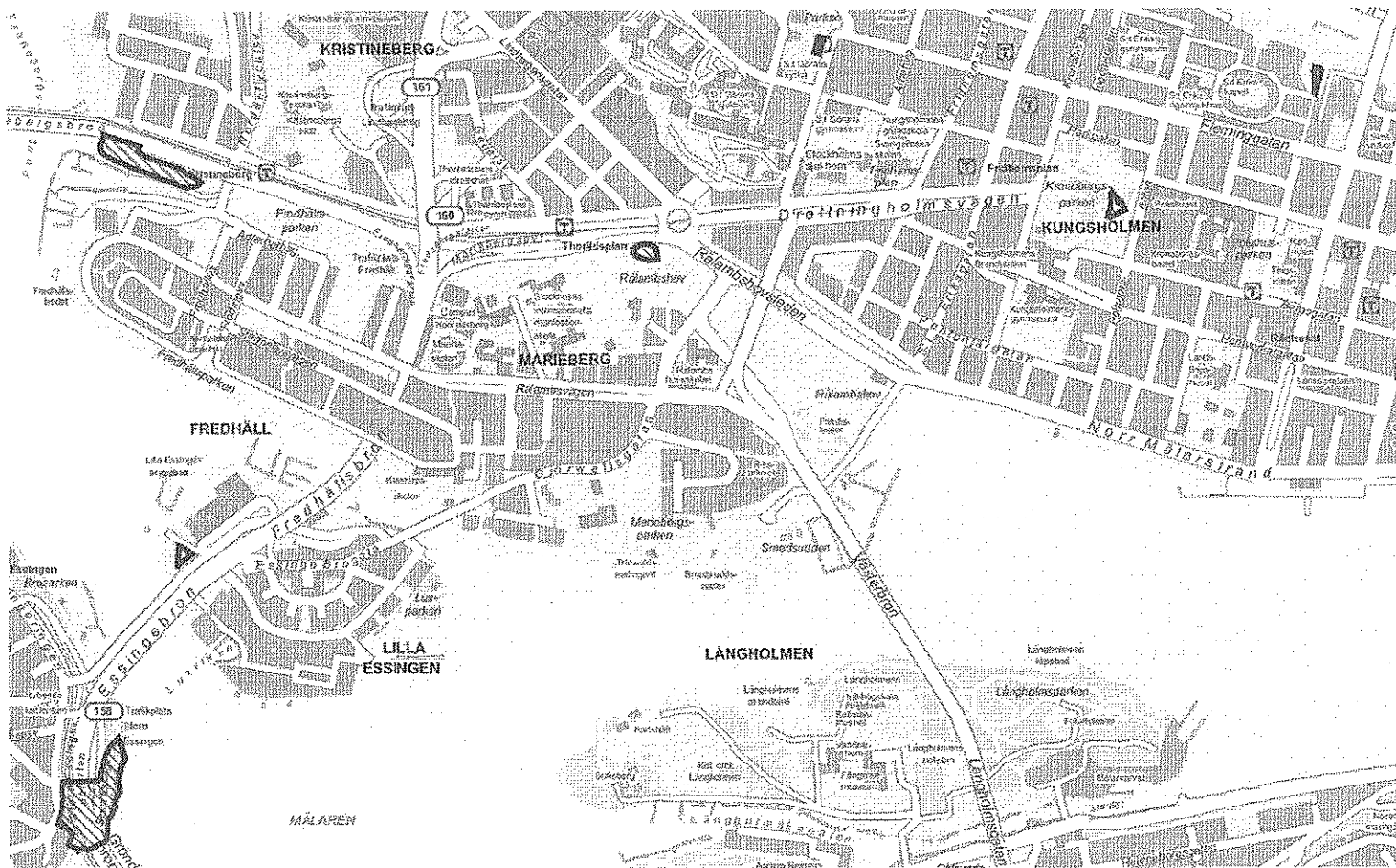














**Platser anvisade för Hundrastning inom Kungsholmens stadsdelsområde**

-  **Hundrastgård**  
Inhägnat område där hundar tillåts vara okopplade.
-  **Hundrastningsområde**  
Oinhägnat parkområde där hundar tillåts vara okopplade.

1. Hundrastgård i Grubbensområdet cirka 550m<sup>2</sup>
2. Hundrastgård vid Kronobergsparken cirka 1000m<sup>2</sup>
3. Hundrastgård i Sankt Göransparken cirka 400m<sup>2</sup>
4. Hundrastgård i Konradsbergsparken cirka 1300m<sup>2</sup>
5. Hundrastgård i Västra Primus cirka 750m<sup>2</sup>
6. Hundrastningsområde i nedre delen av fredhällsparken cirka 12 000 m<sup>2</sup>
7. Hundrastningsområde i del av Broparken, Stora Essingen cirka 19 000 m<sup>2</sup>

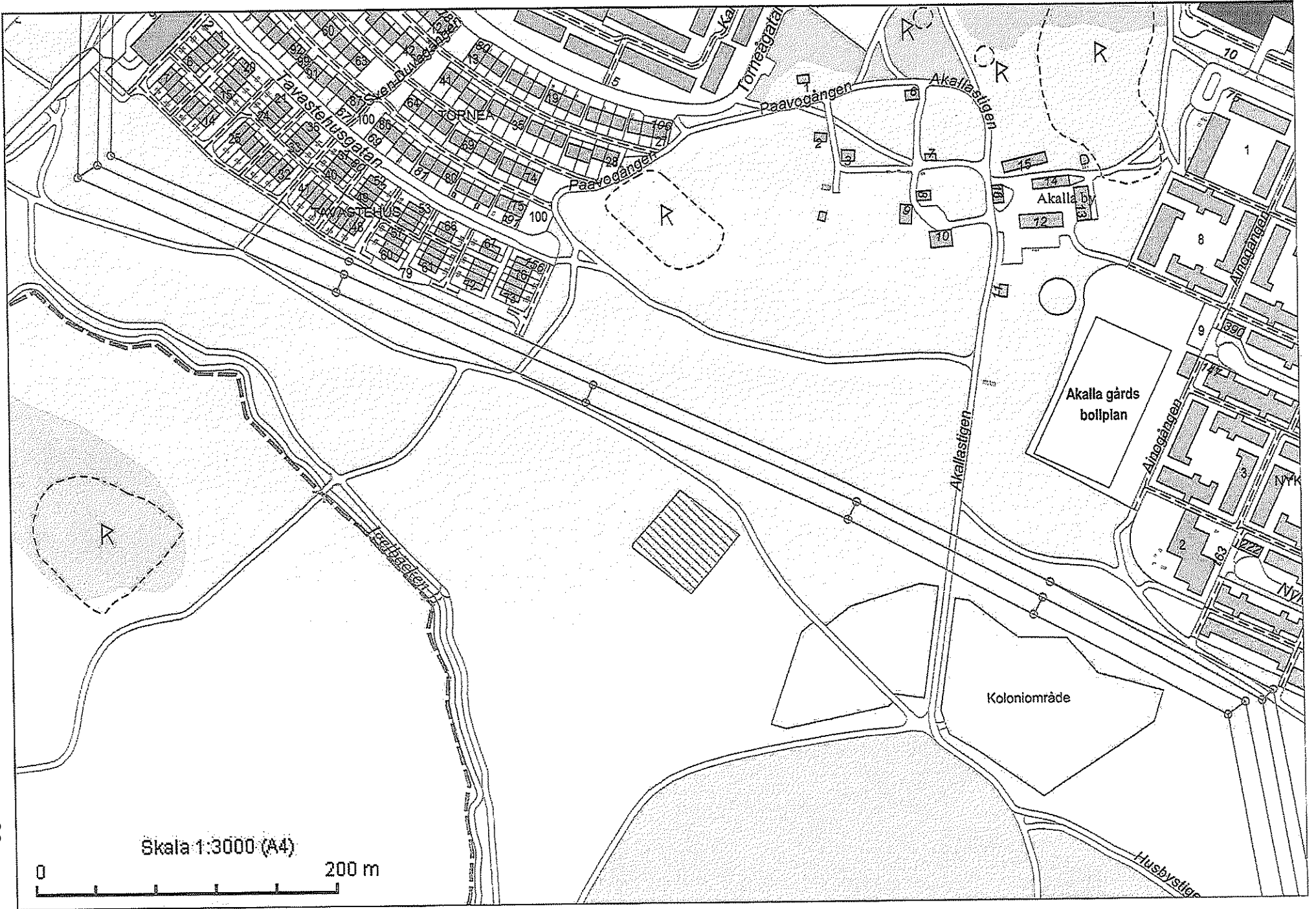


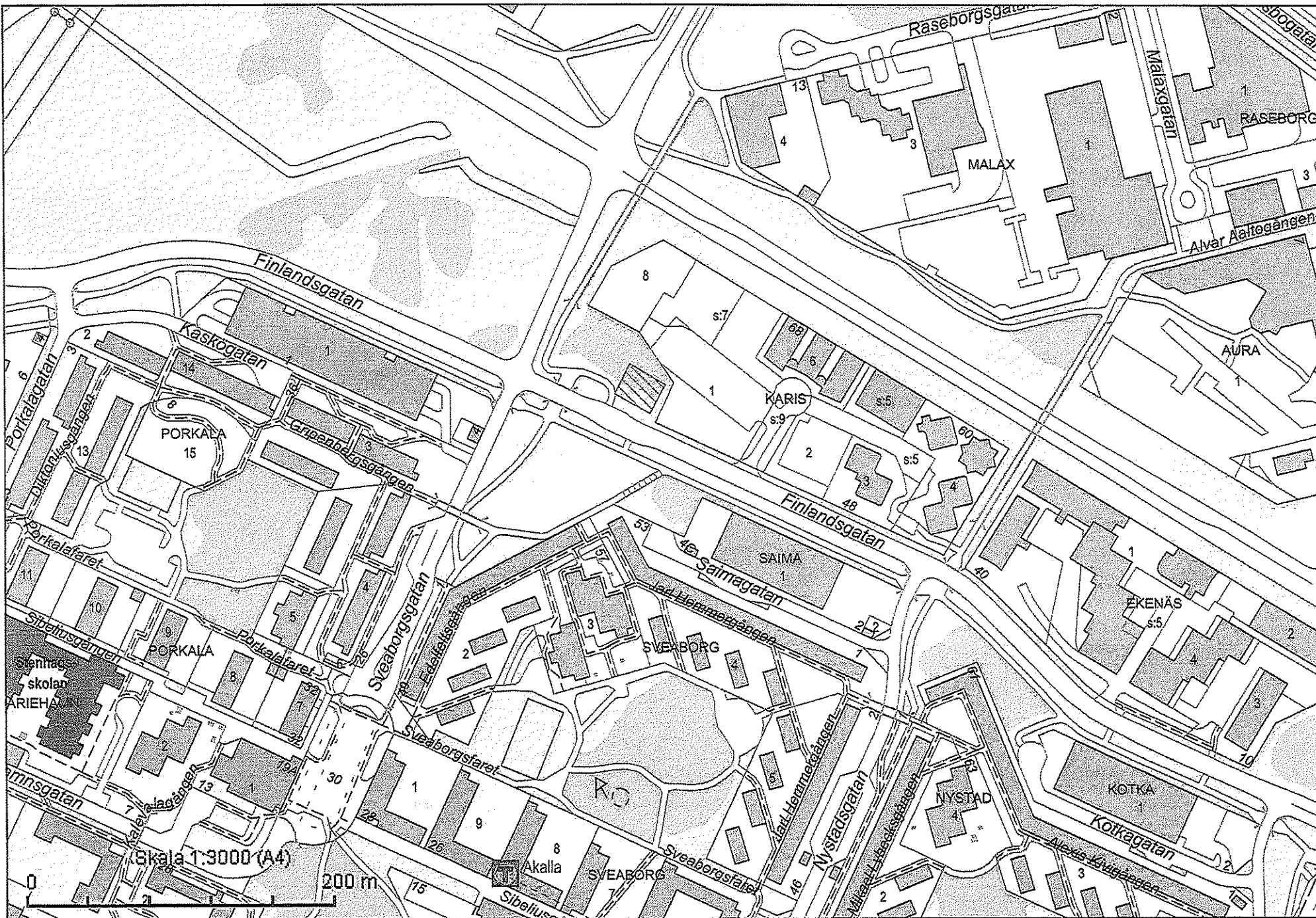
**Platser anvisade för hundrastning inom Normalmals stadsdelsområde**

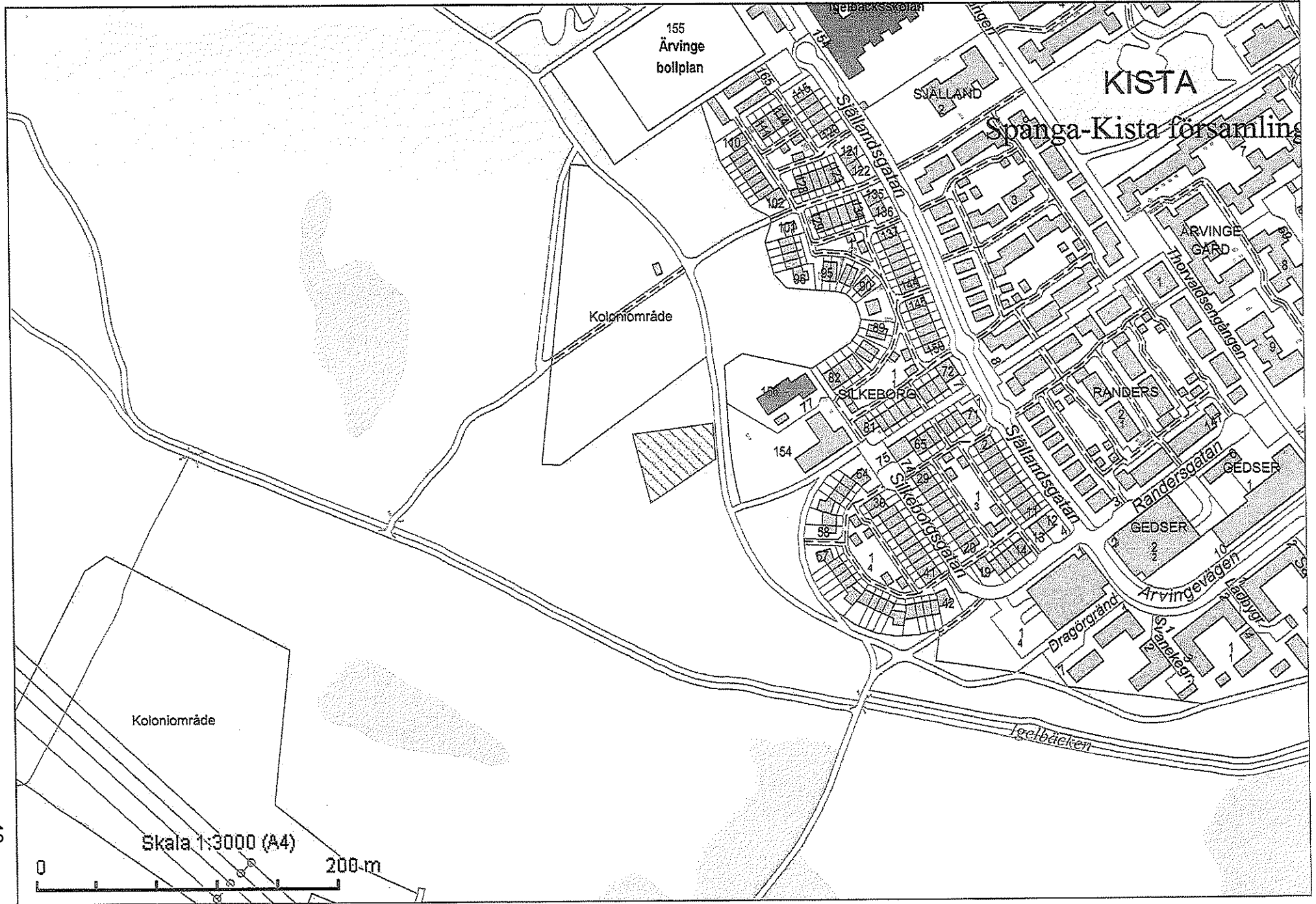
**Hundrastgård**  
Inhägnat område där hundar tillåts vara okopplade.

**Hundrastningsområde**  
Oinhägnat parkområde där hundar tillåts vara okopplade.

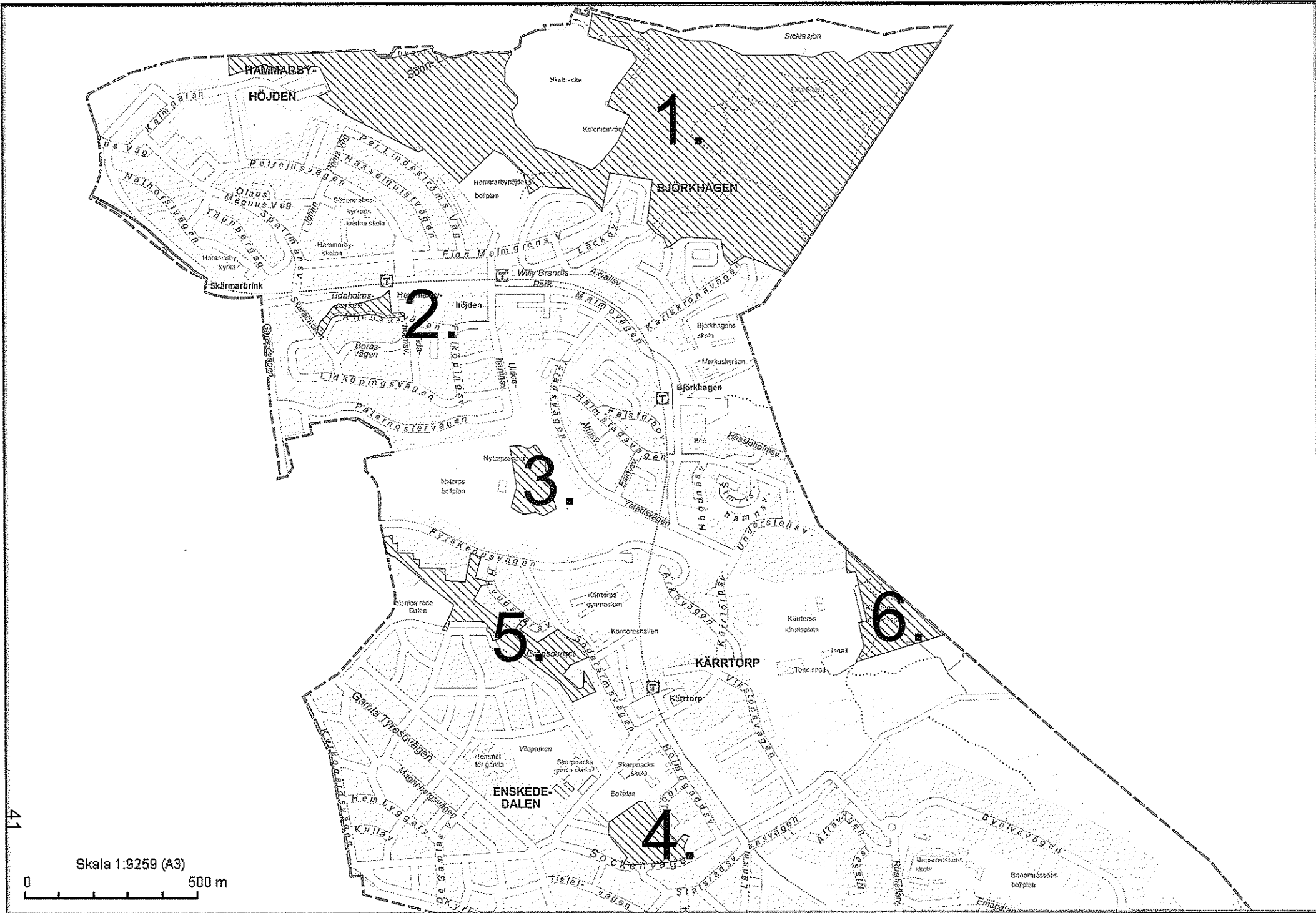
1. Hundrastgård i Vasaparken cirka 650m<sup>2</sup>
2. Hundrastgård vid Solvändan cirka 470m<sup>2</sup>
3. Hundrastgård i Observatorielunden cirka 200m<sup>2</sup>
4. Hundrastgård i Vanadislunden cirka 1 860m<sup>2</sup>
5. Hundrastgård i St Eriksparken cirka 340m<sup>2</sup>
6. Hundrastningsområde i Bellevueparken cirka 30 450m<sup>2</sup>





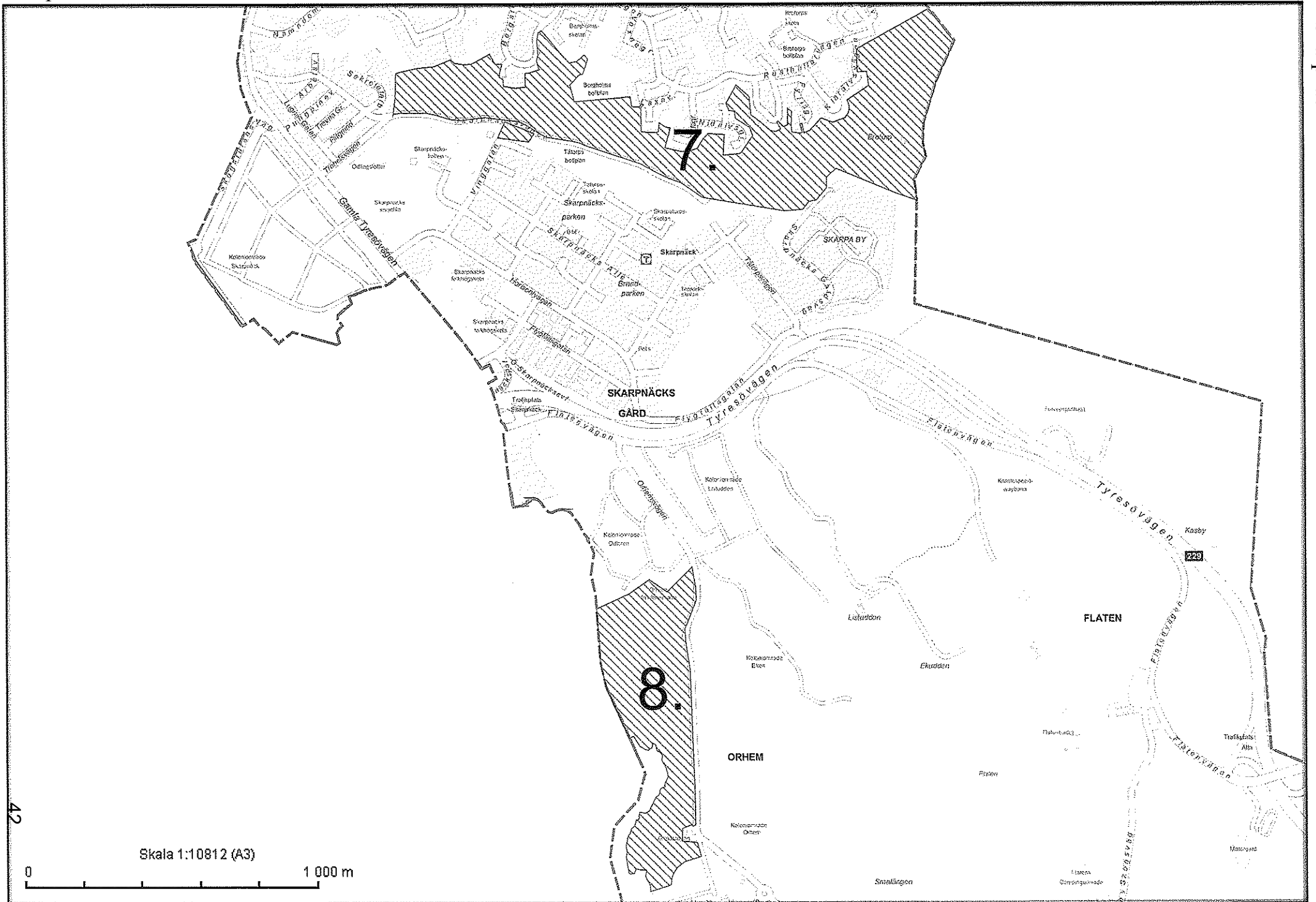


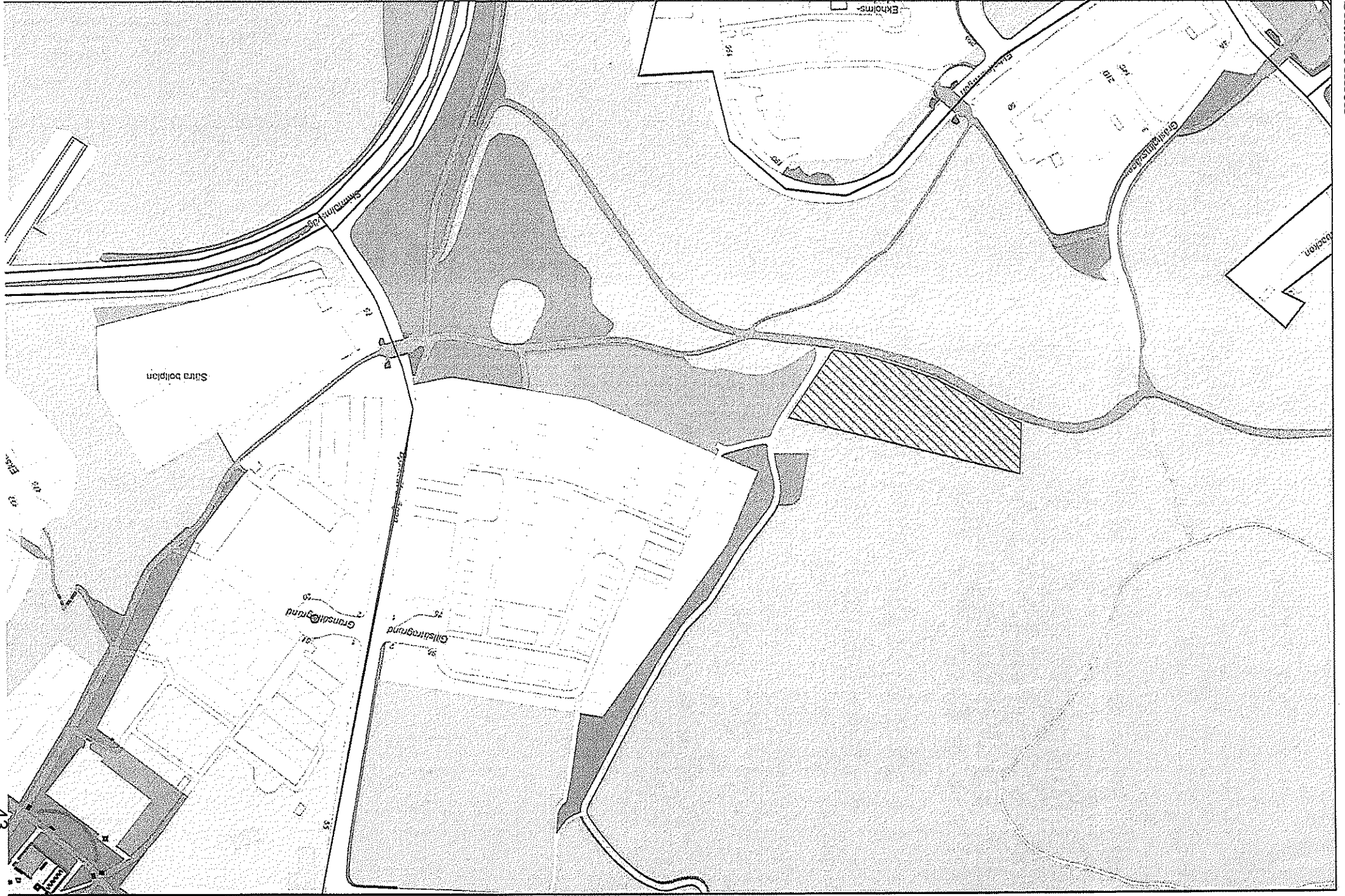


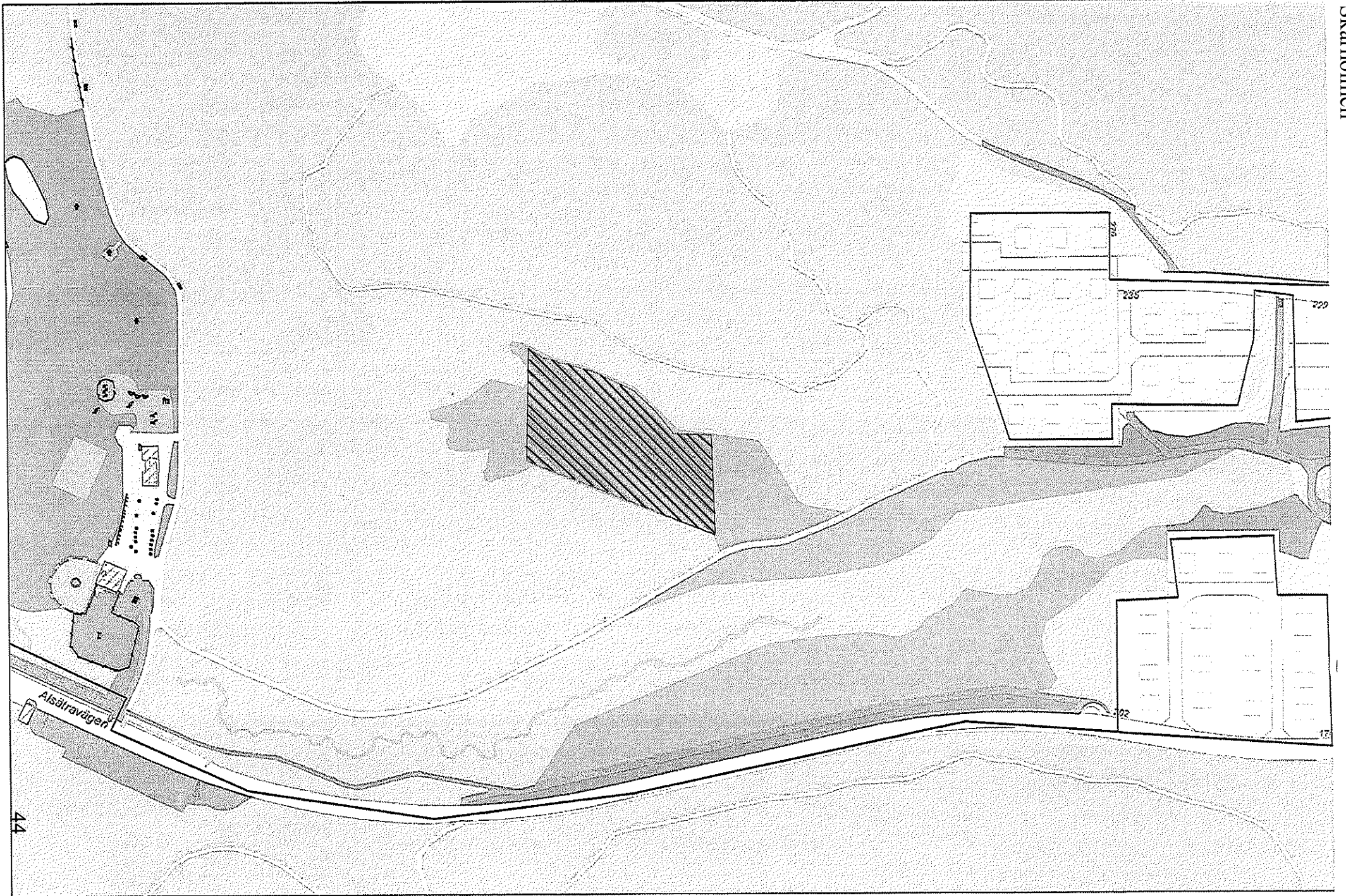


Skala 1:9259 (A3)

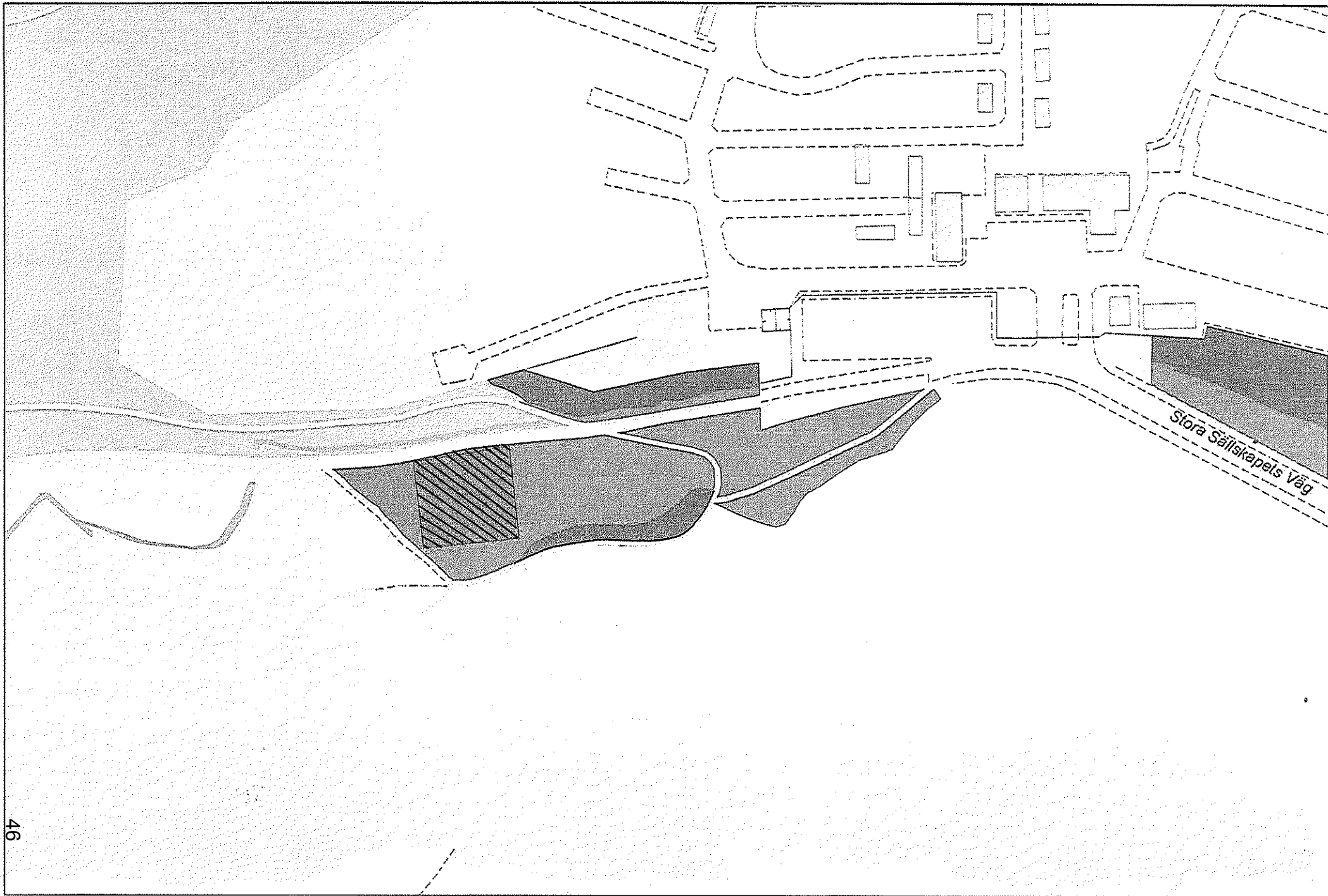












## Hundrastplatser i Spånga-Tensta

Hundrastplatserna i Spånga-Tensta är naturmarksområden som saknar inhägnad där man kan släppa hunden förutsatt att man har den under uppsikt och snabbt kan återkalla den.

**1. Tensta**

Skogsområdet mellan Tenstavägen och Solhemsbackarna.

**2. Bromsten-Rinkeby**

Rissne skog. Undvik att rasta hundar i anslutning till motionsslingan. I området förekommer vilda djur och gäller jaktlagens bestämmelser om speciell tillsyn under perioden 1 mars- 20 augusti.

**3. Sundby**

Grönområde söder om Stockeldsvägens vändplats.

**4. Solhem**

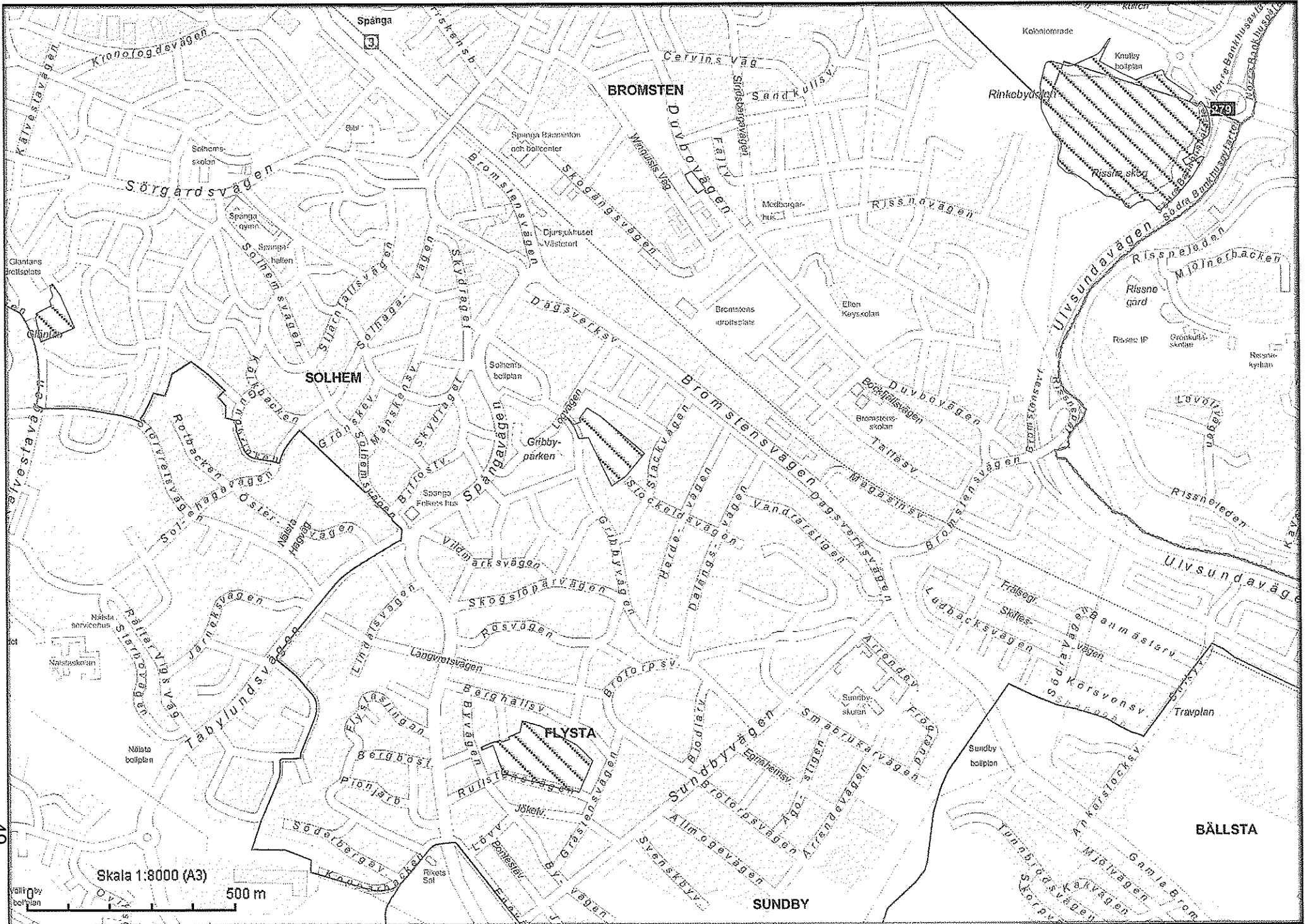
Skogsområdet söder om idrottsplatsen Gläntan.

**5. Flysta**

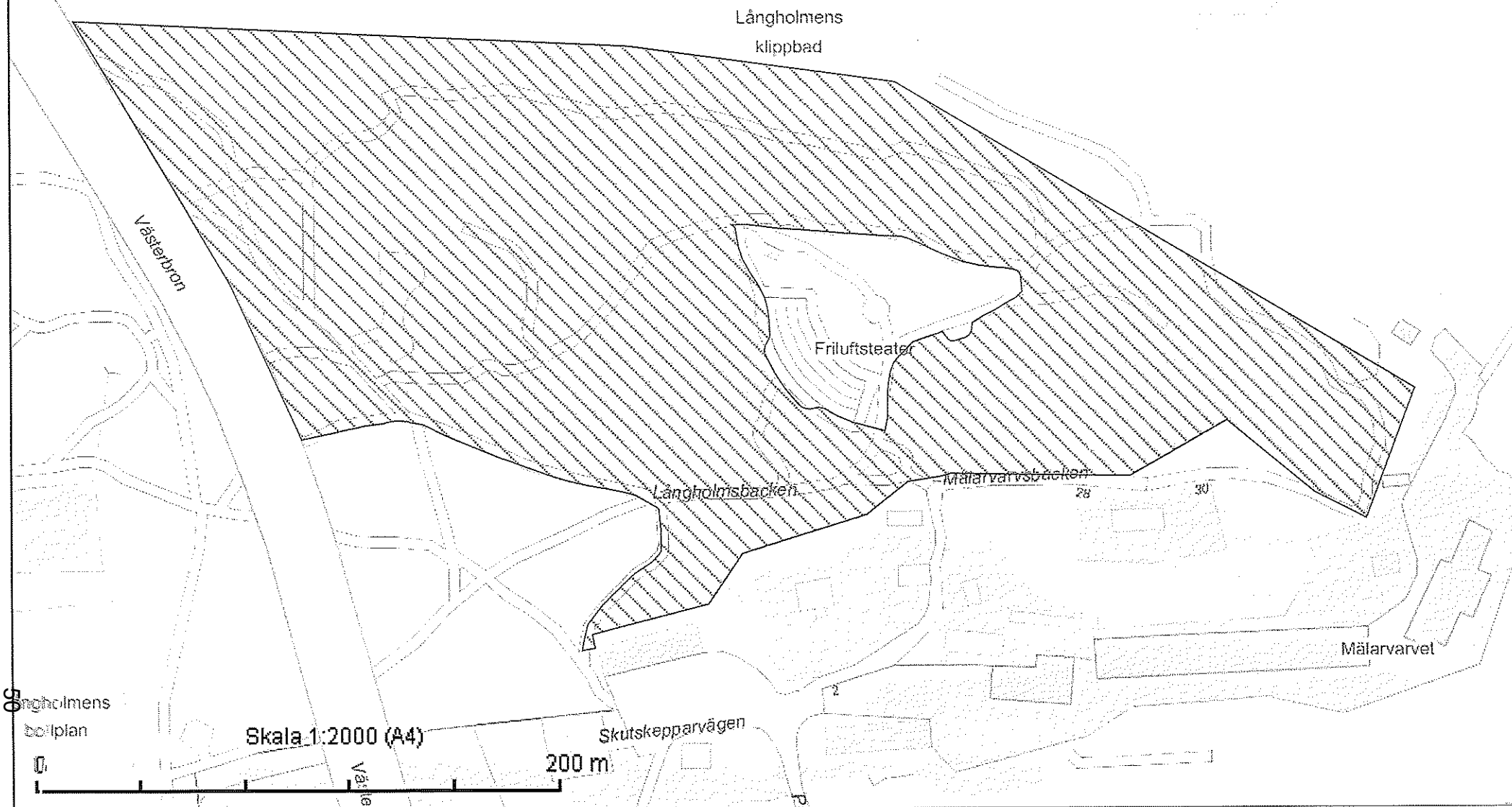
Flystaberget.



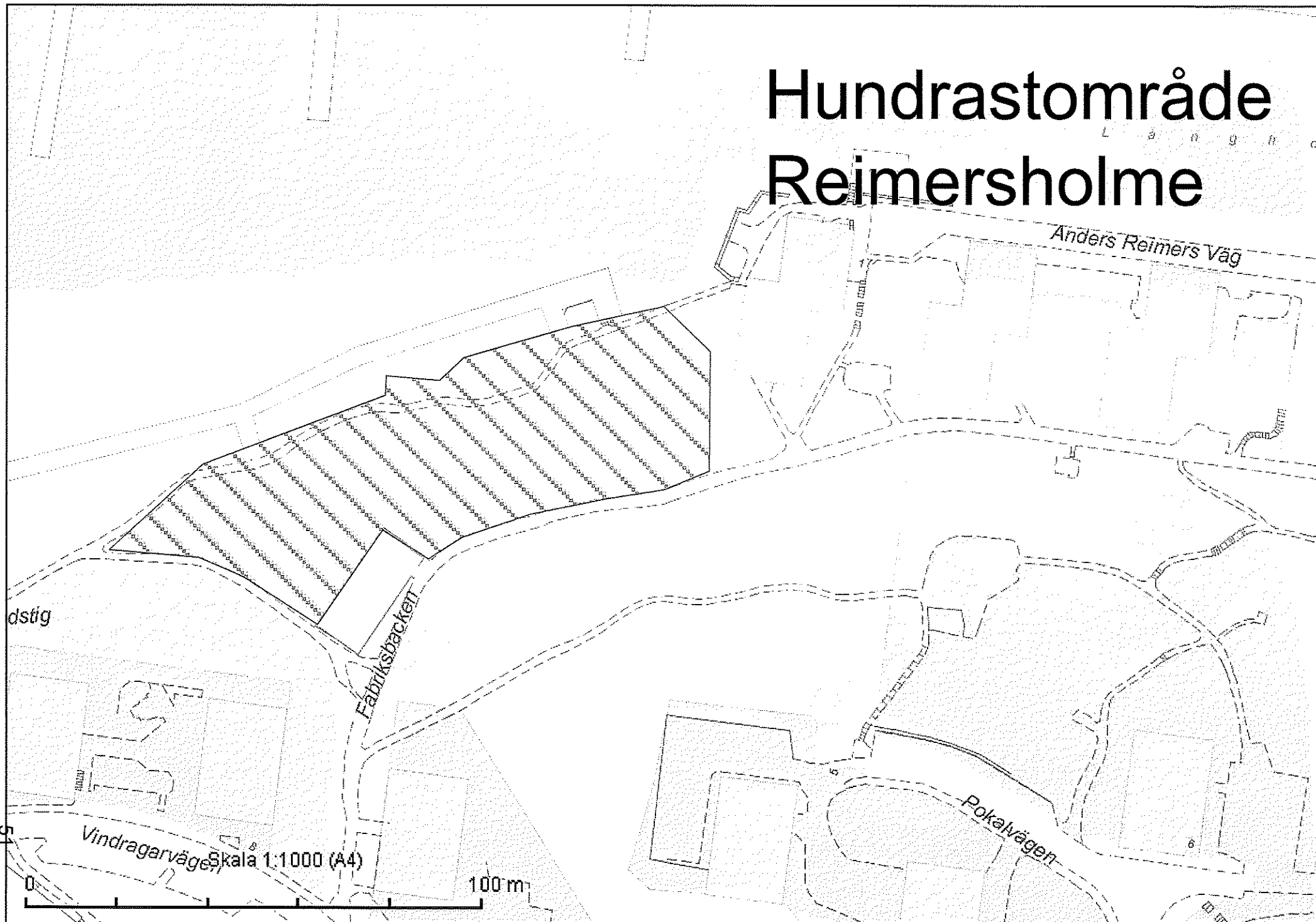




# Hundrastområde Långholmen



# Hundrastområde Reimersholme



Tantolundens  
bollplan

# Hundrastområde Tantolunden

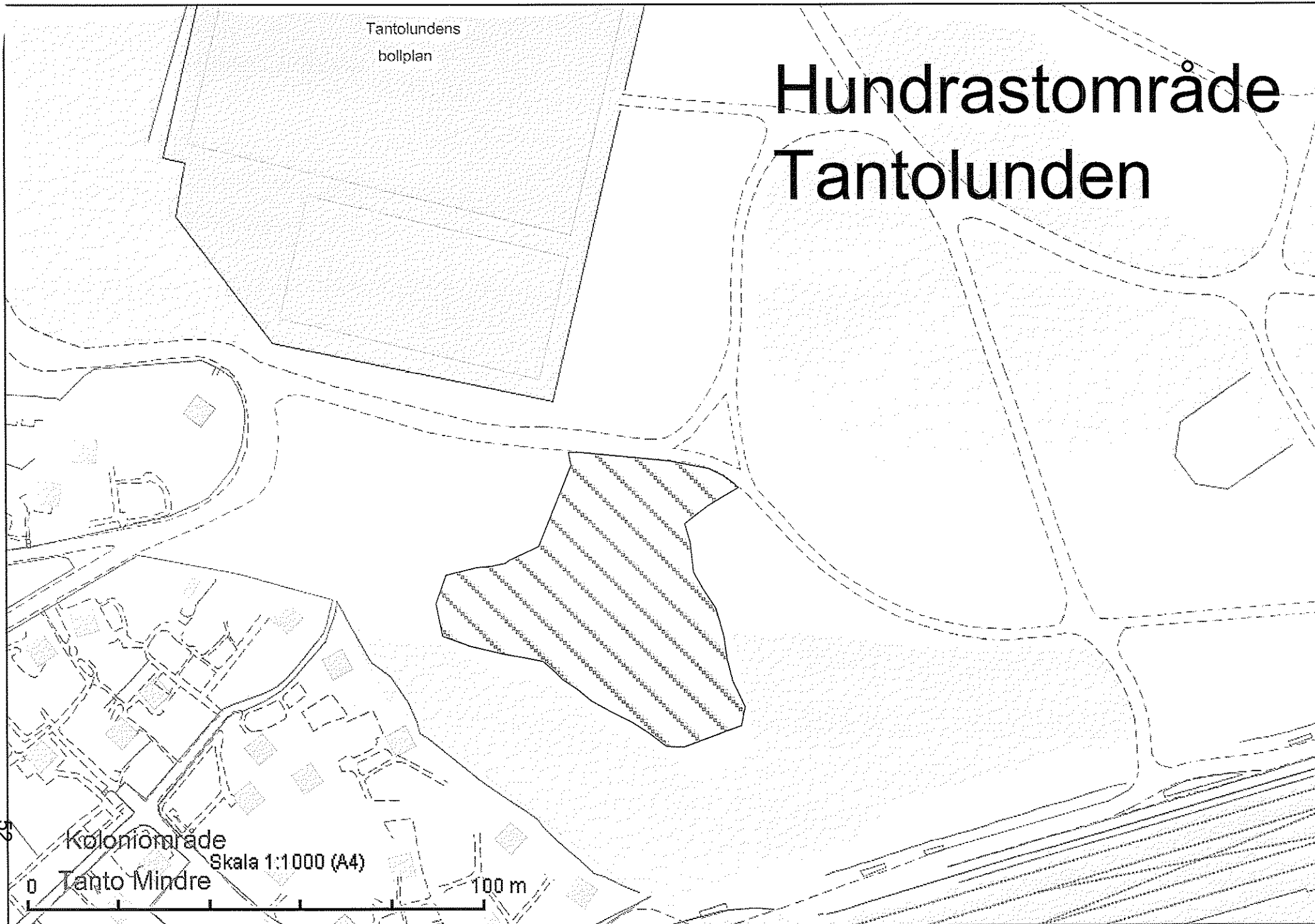
52

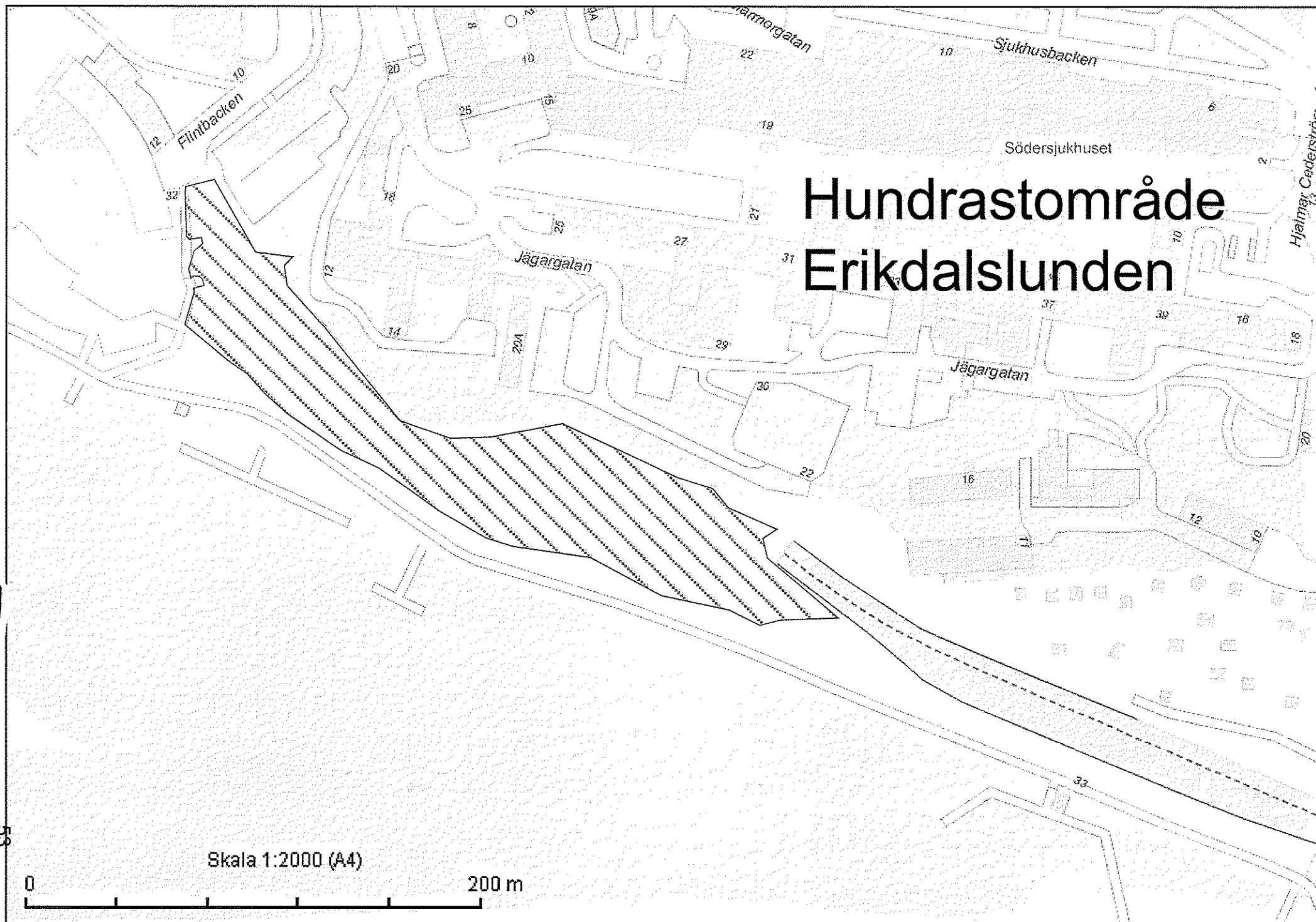
Koloniområde

Skala 1:1000 (A4)

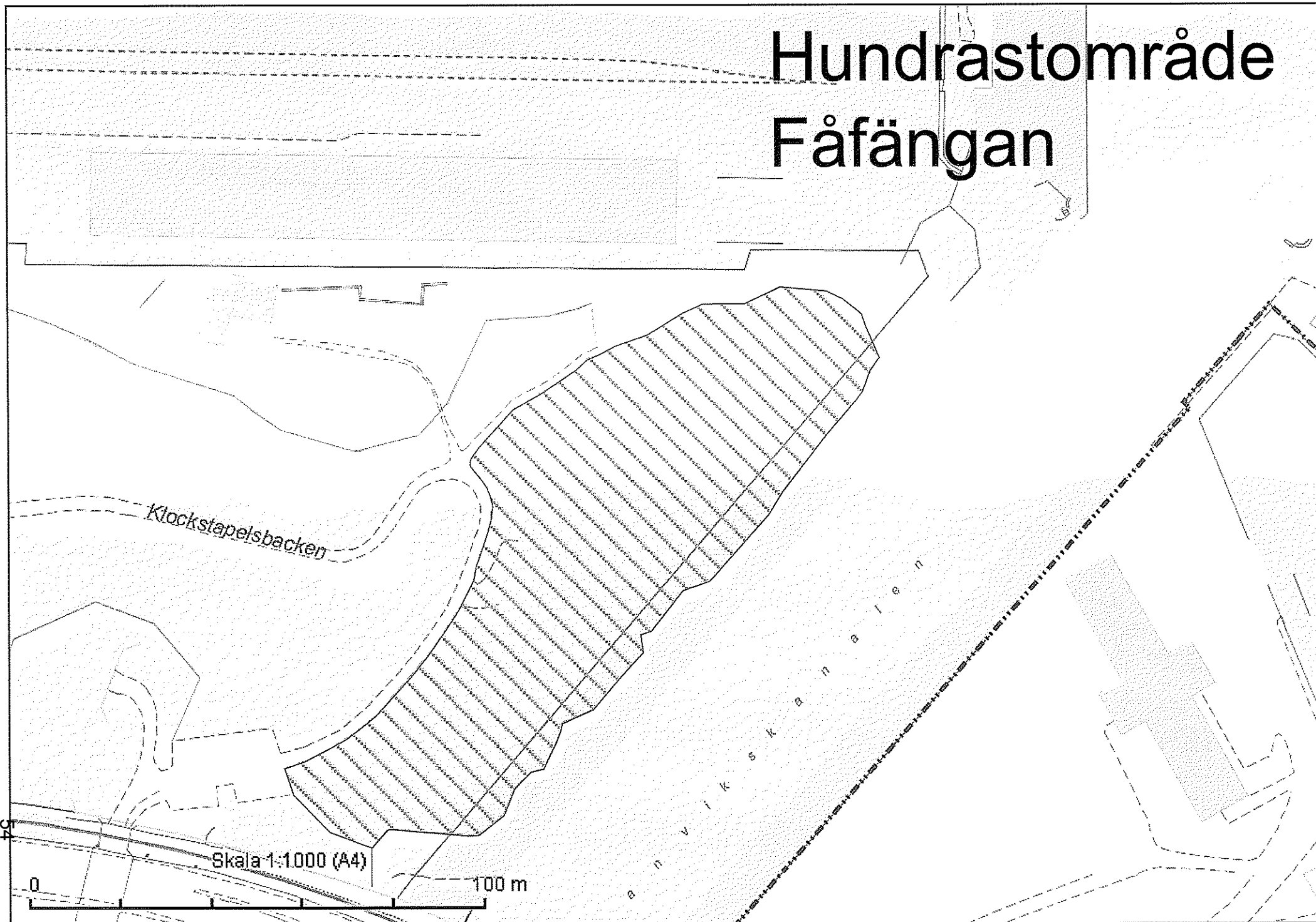
Tanto Mindre

100 m





# Hundrastområde Fåfången



Klockstapelsbacken

a n v i k s k a n a l e n

Skala 1:1000 (A4)

100 m

0

# Hundrastgård Kristinehovs malmgård



Skala 1:1000 (A4)

100 m

SS

Högalids Kyrkväg

Högalidsgatan

Kristinehovsgatan

Kristinehovsparken

Lundagatan

30A

10B

26

46

65

32

55

59

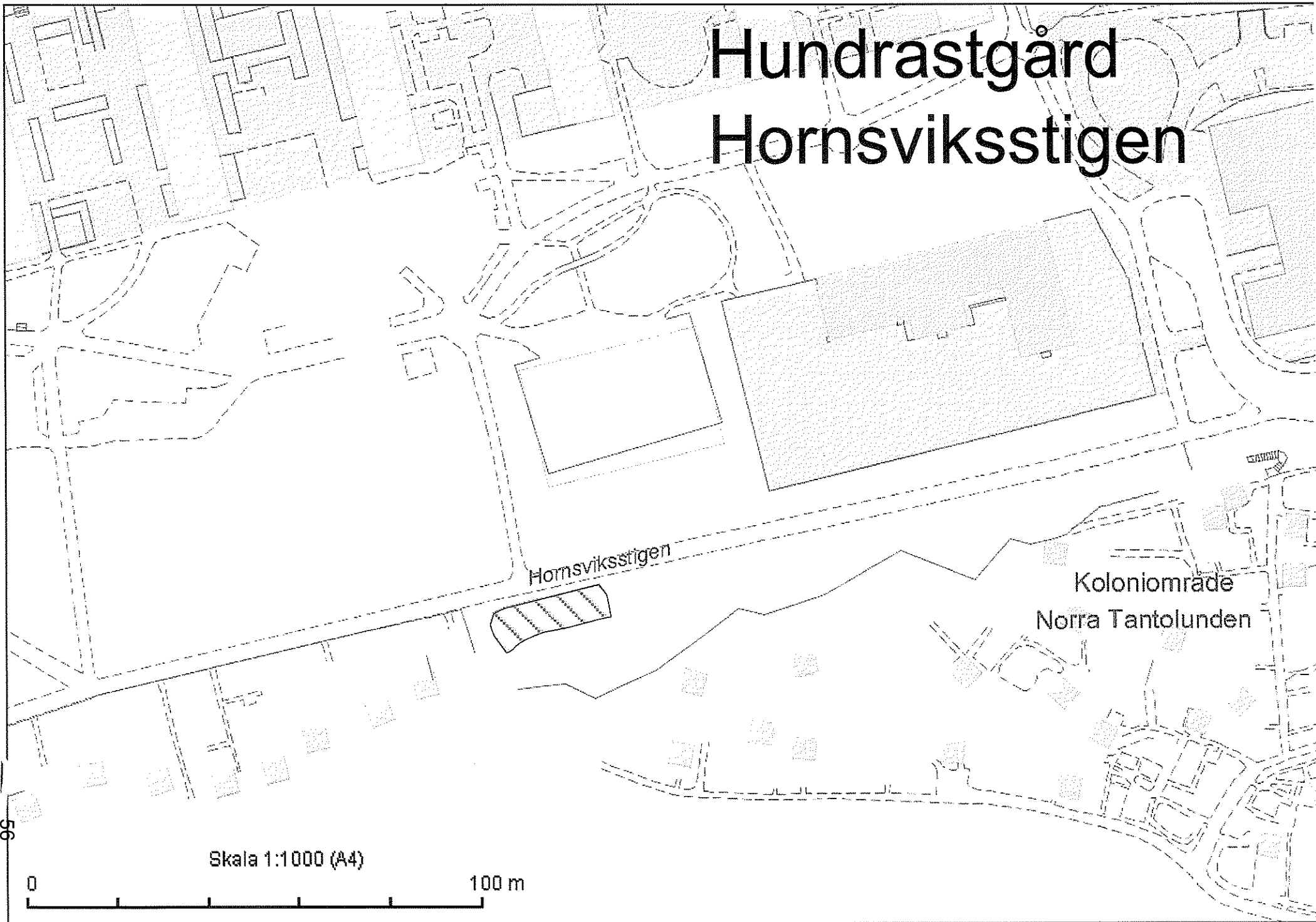
8

11

14

SÄMUN

# Hundrastgård Hornsviksstigen



Hornsviksstigen

Koloniområde  
Norra Tantolunden

Skala 1:1000 (A4)

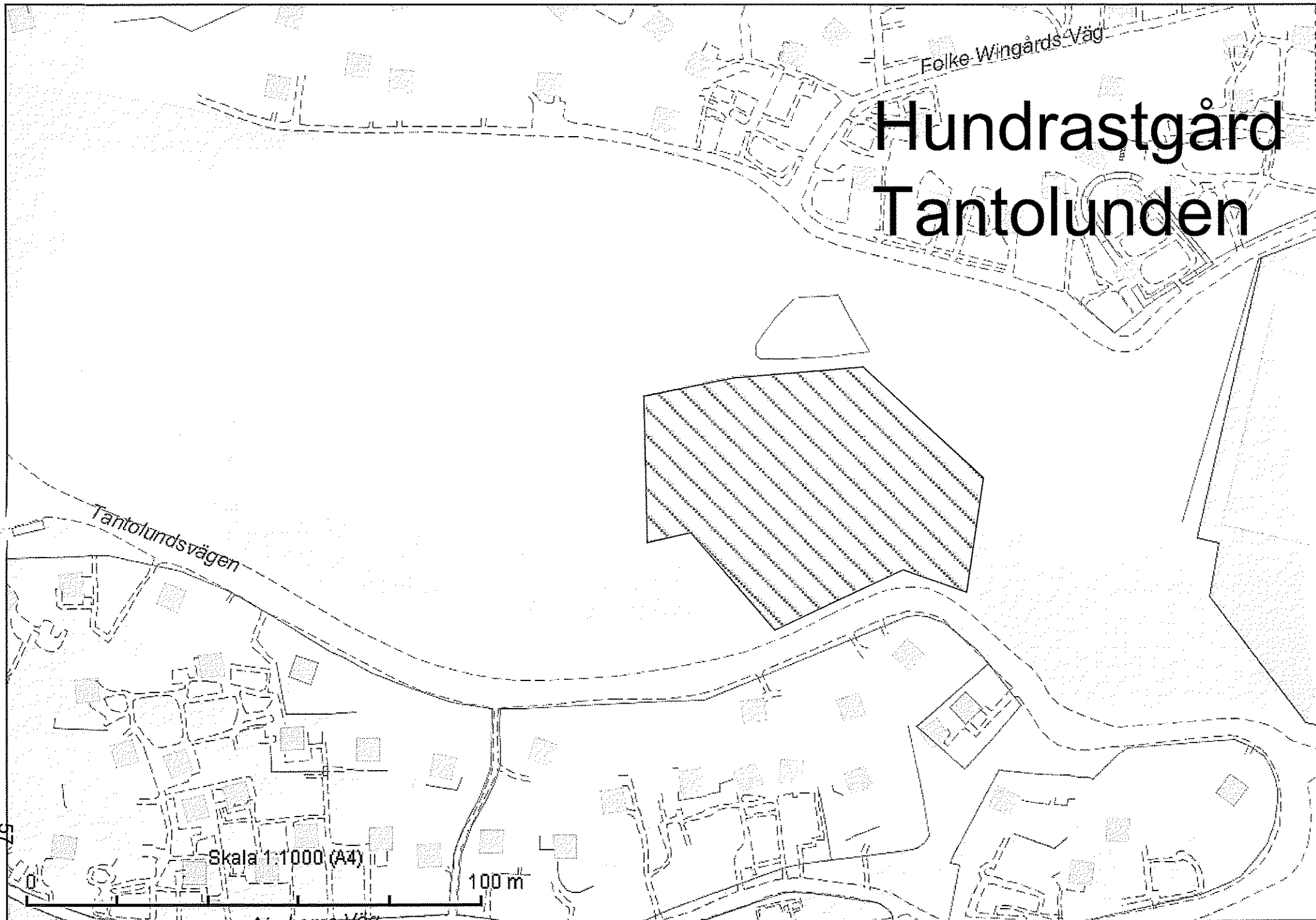
100 m

56





# Hundrastgård Tantolunden



# Hundrastgård Skinnarviksberget



# Hundrastgård

## Monteliusvägen

Söder Målarstrand

Monteliusvägen

Monteliusvägen

Lilla Skinnarviksgränd

Timmermansgatan

Bastugatan

Tavastgatan

Skala 1:1000 (A4)

100 m

59

48A

46

38

28

36

37

5

39

6

8

32

34

32

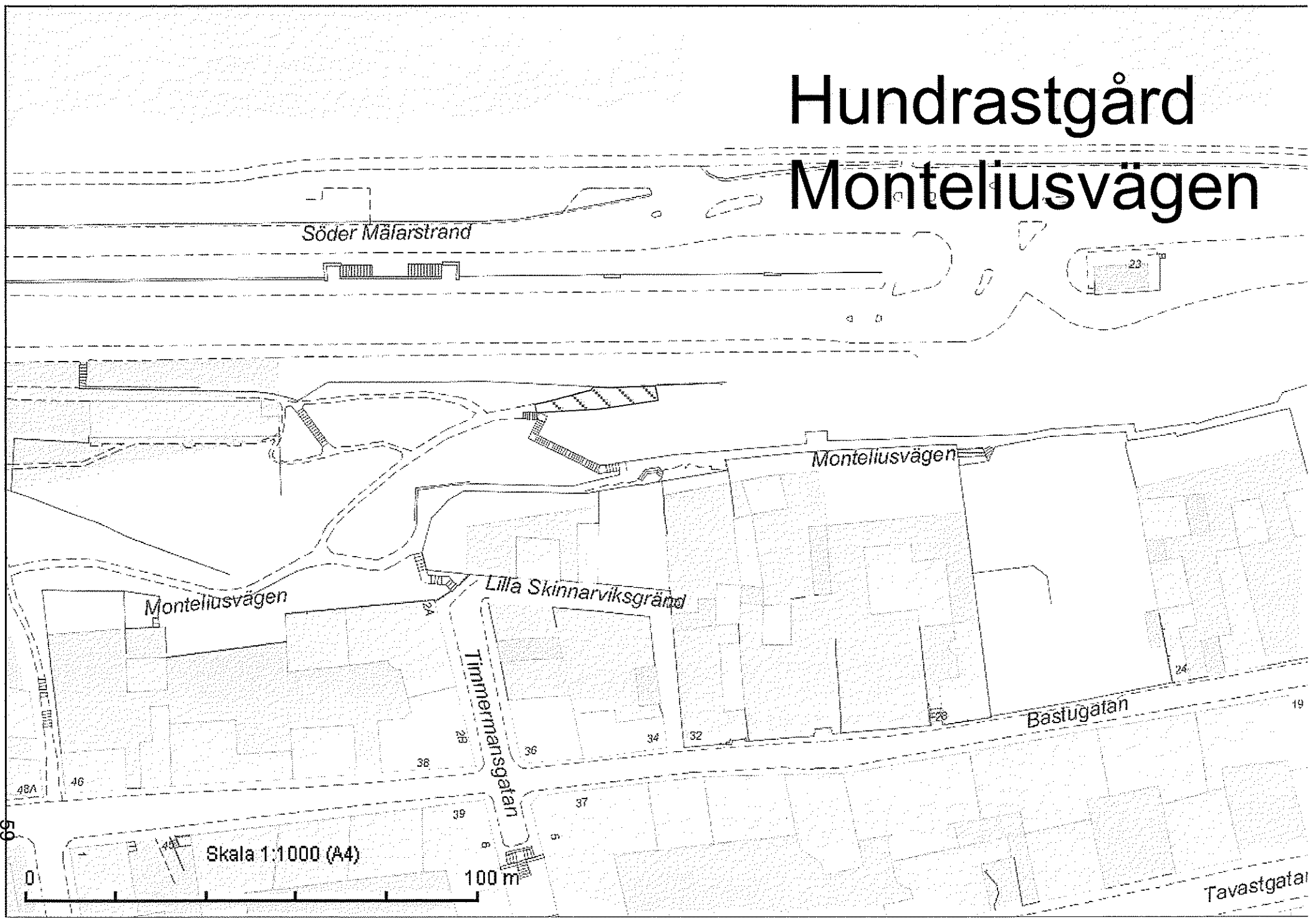
28

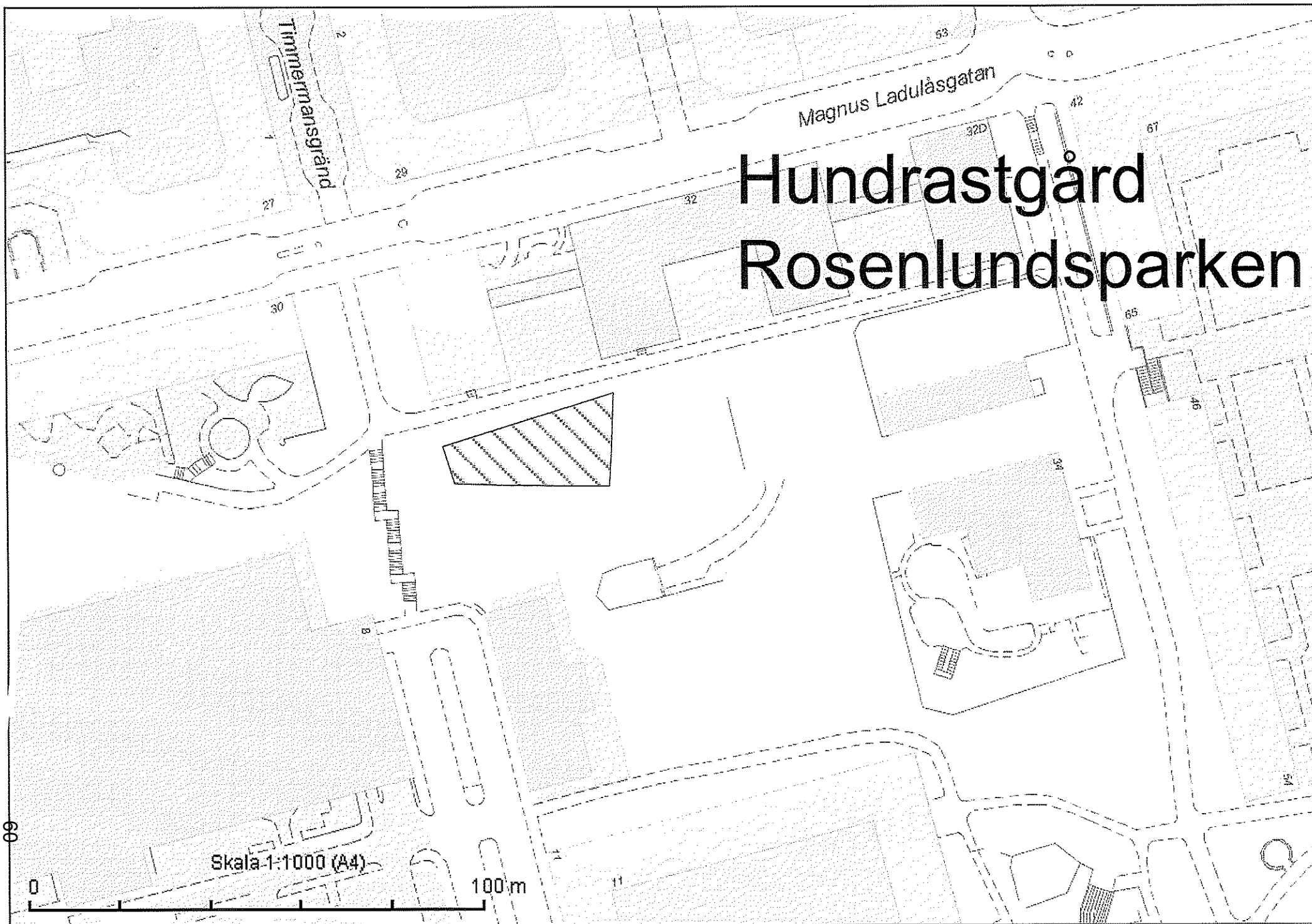
24

19

23

4 0






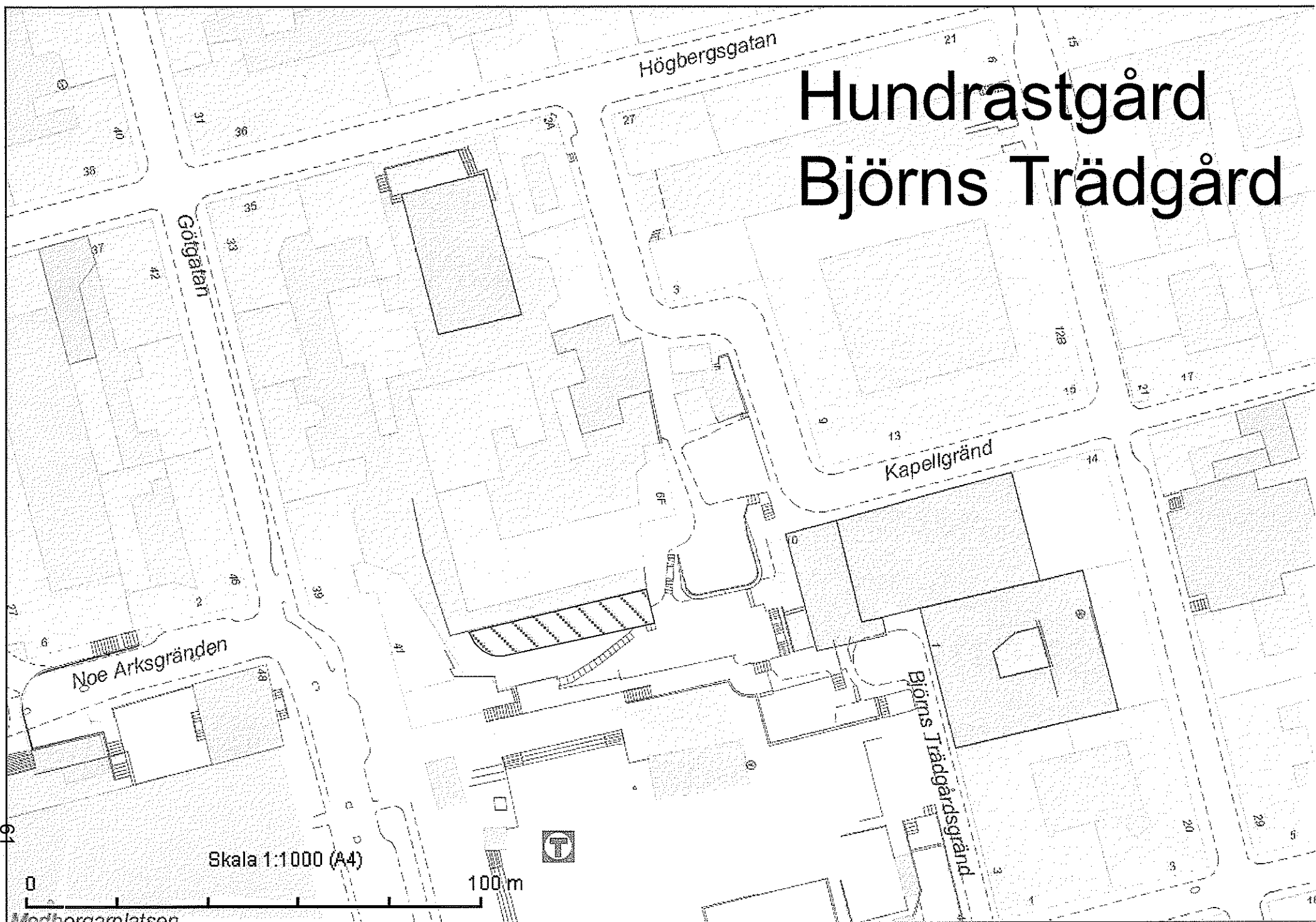
# Hundrastgård Rosenlundsparken

Skala 1:1000 (A4)

100 m



# Hundrastgård Björns Trädgård



Skala 1:1000 (A4)

100 m



Medborgarplatsen



# Hundrastgård Malongenparken

Malongenparken

Rensliernas Gata

Gofflandsgatan

Lilla Mejtens Gränd

Skala 1:1000 (A4)

100 m

66

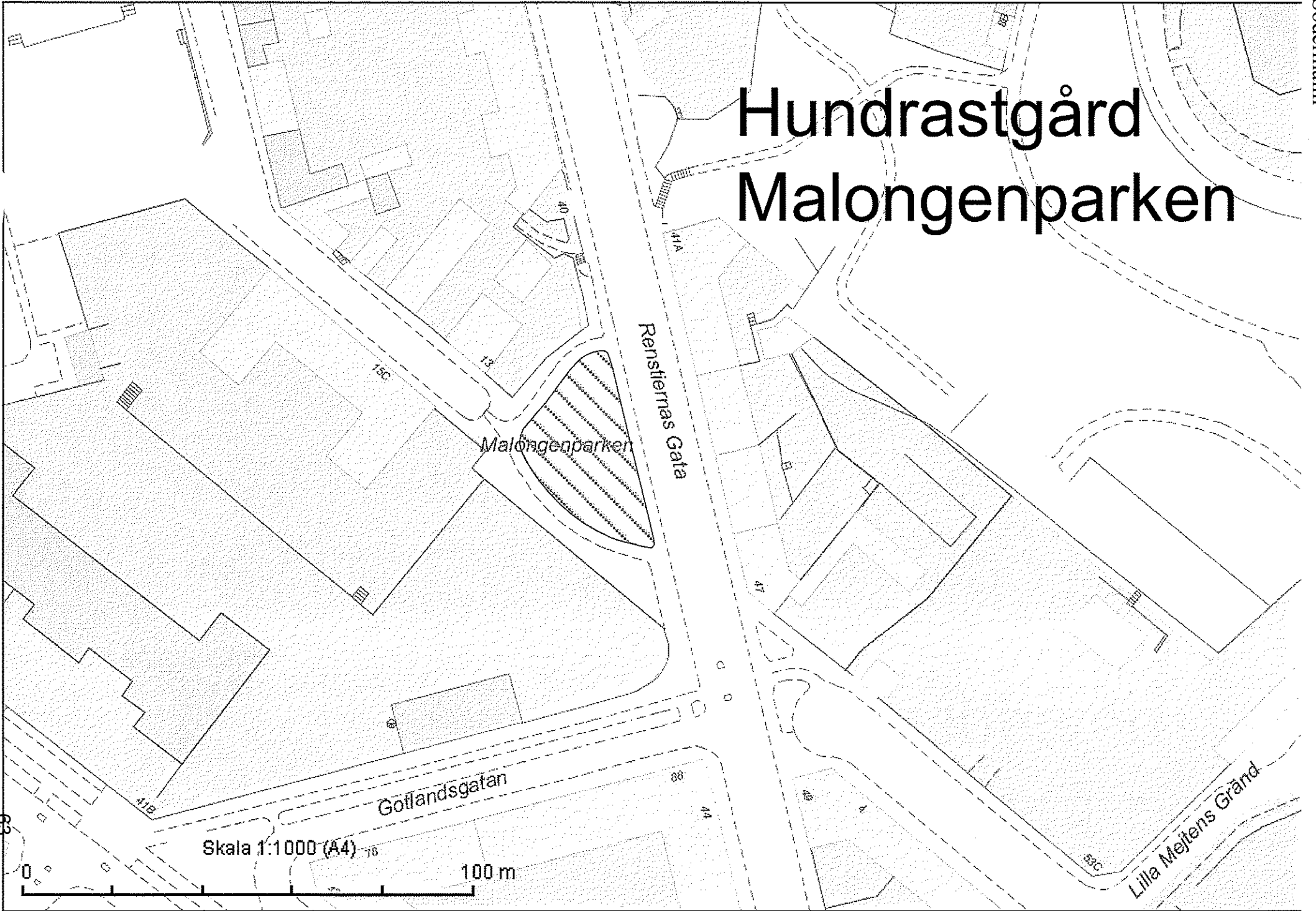
0

66

44

46

66

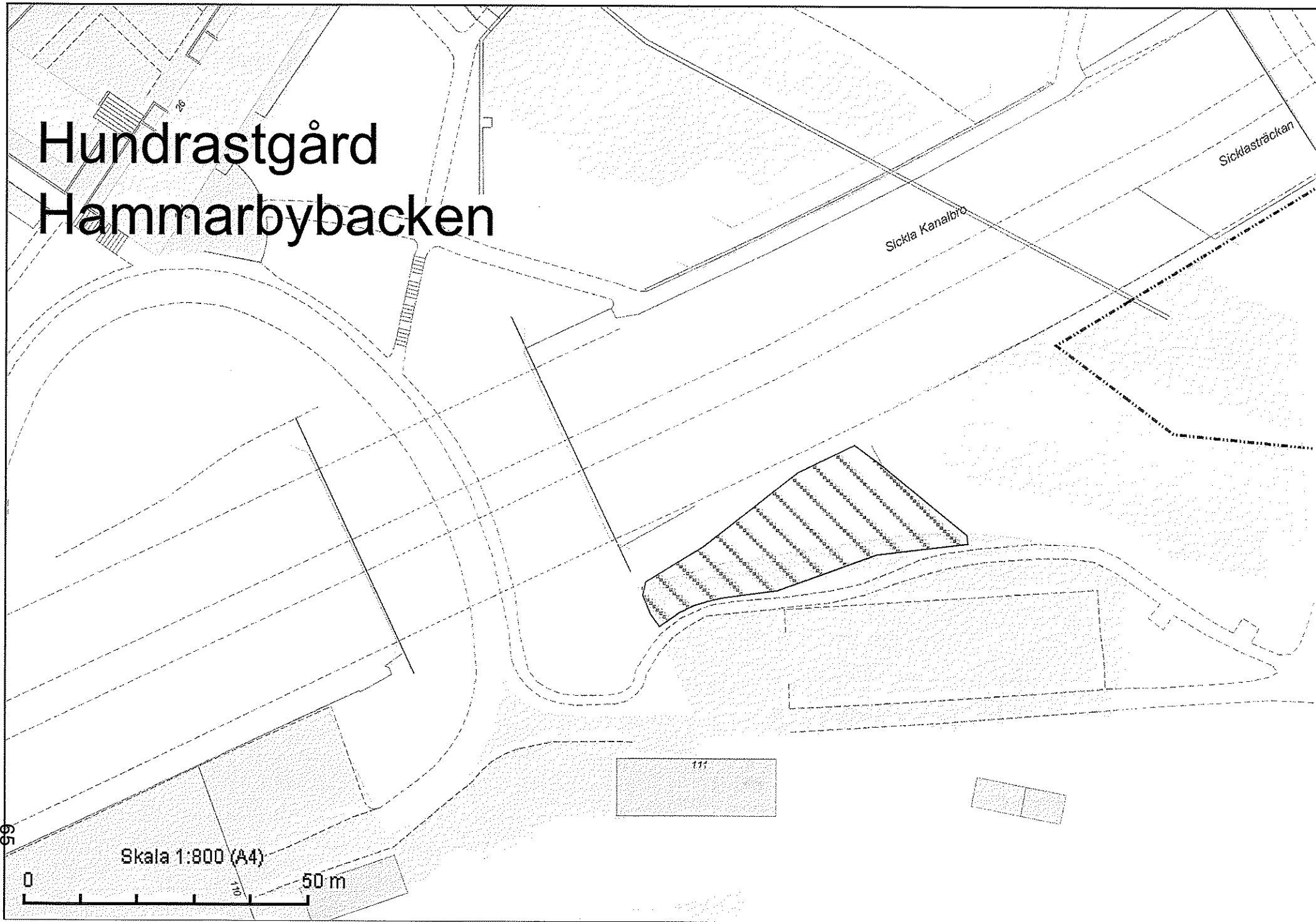


# Hundrastgård Vitabergsparken

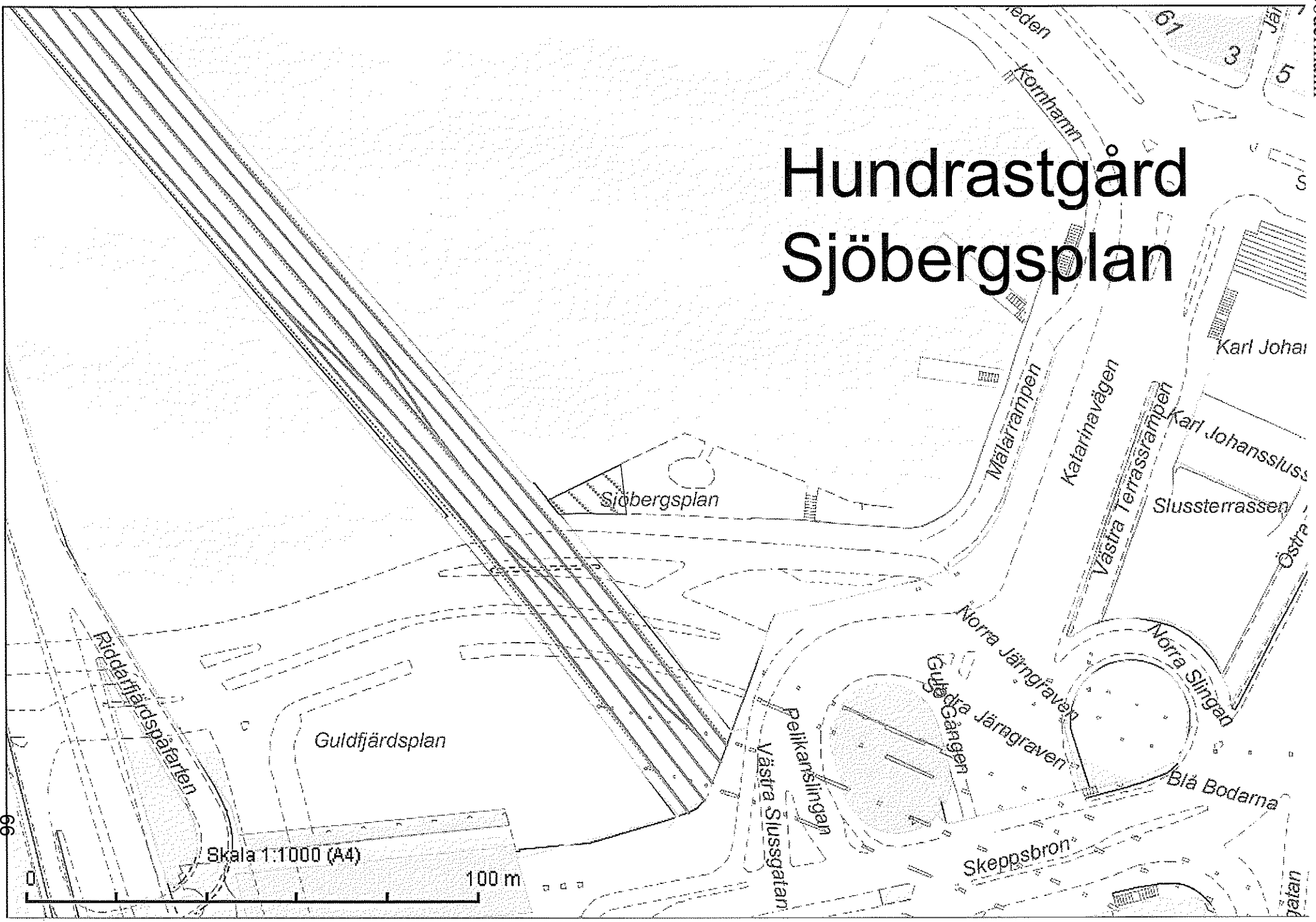




# Hundrastgård Hammarbybacken



# Hundrastgård Sjöbergsplan



Guldfjärdsplan

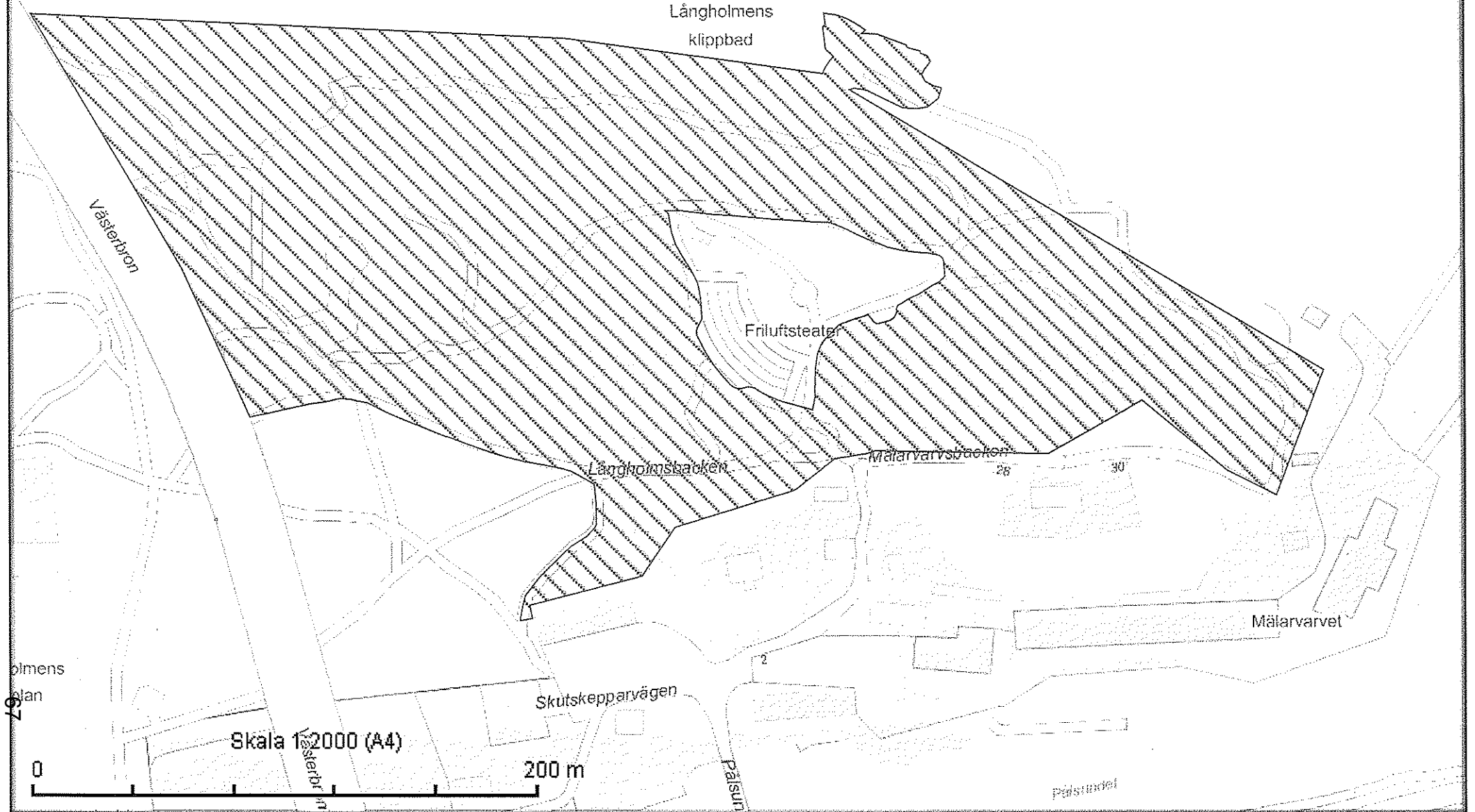
Sjöbergsplan

Skala 1:1000 (A4)

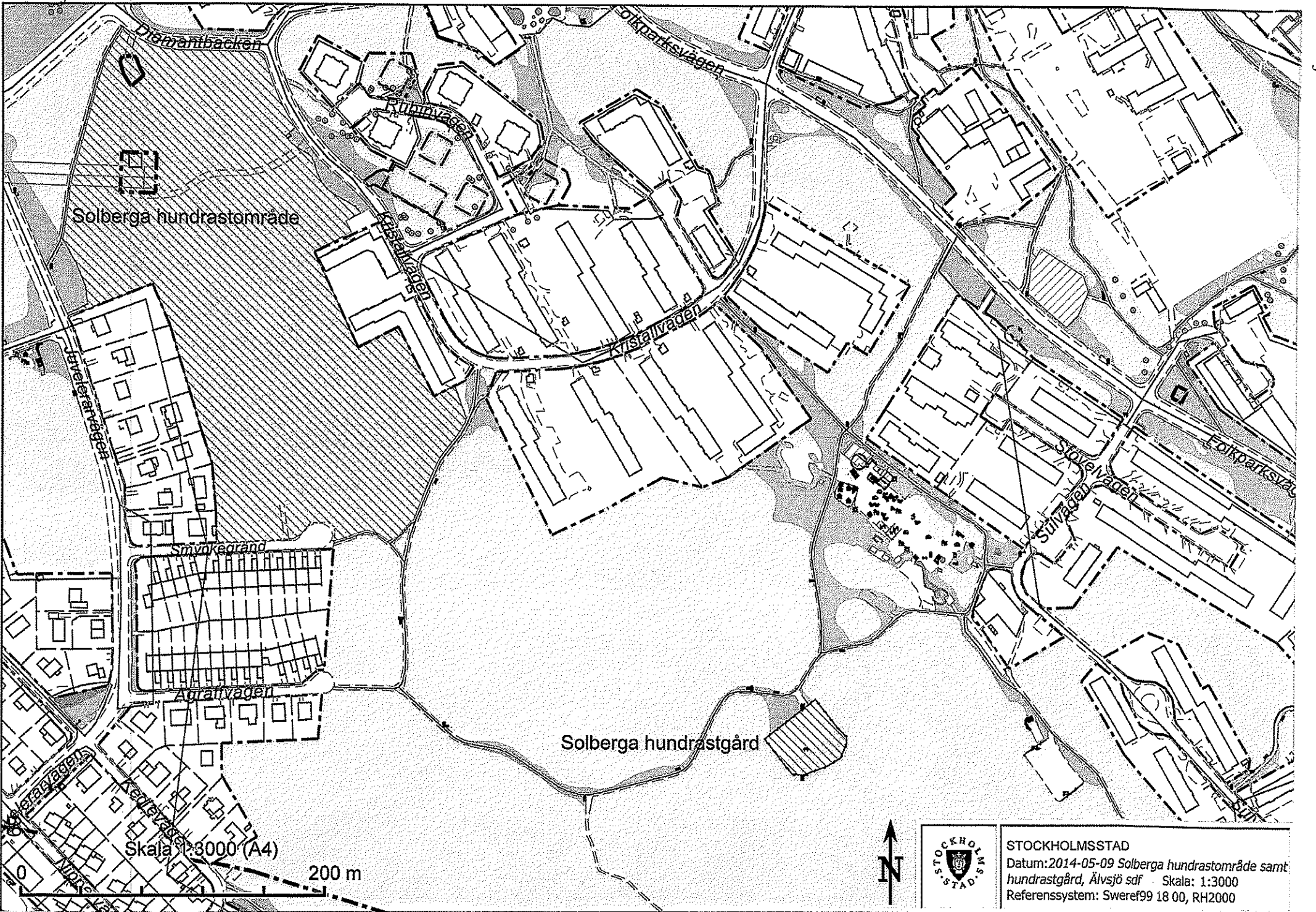
100 m

99

# Hundrastområde Långholmen







Solberga hundrastområde

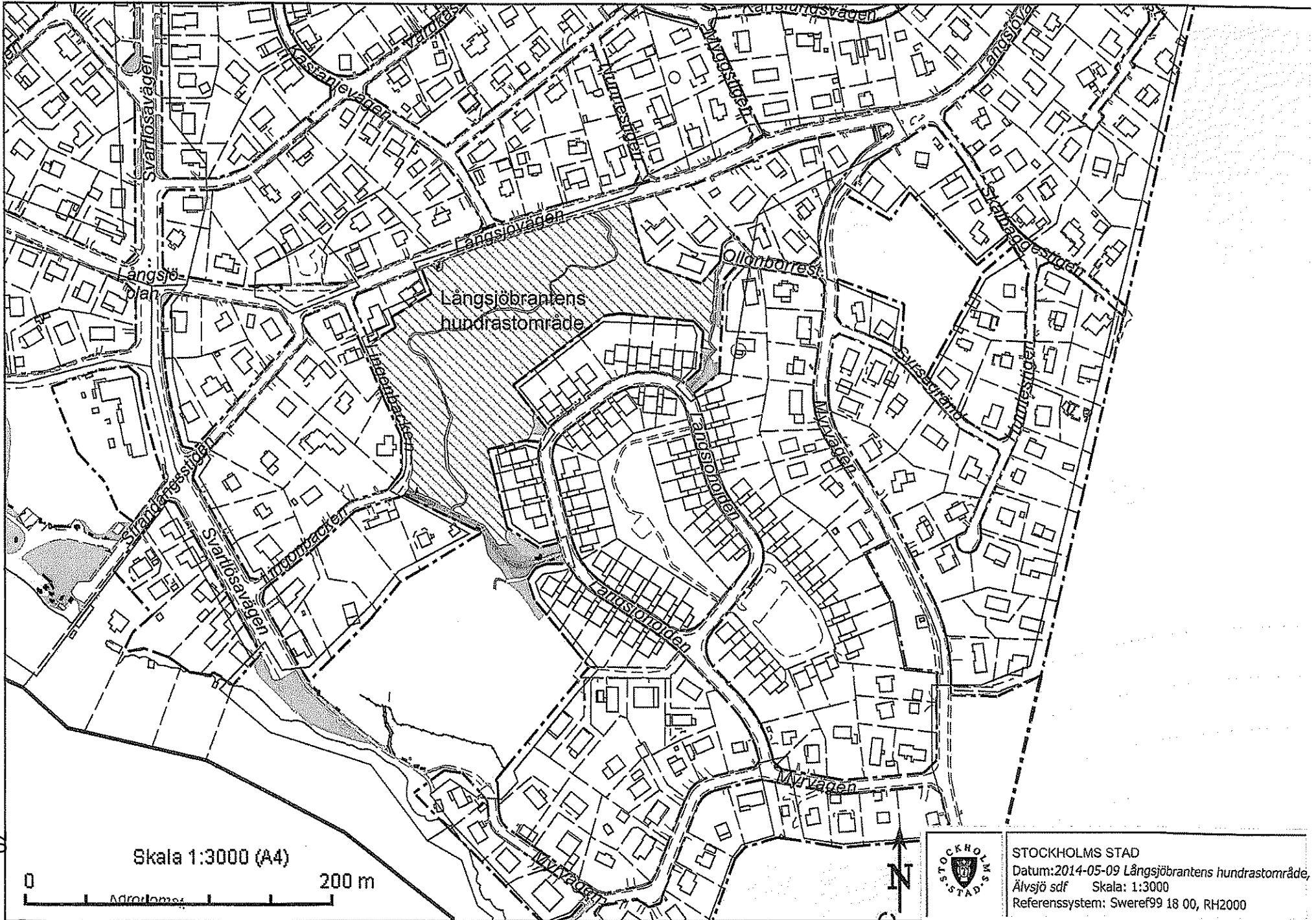
Solberga hundrastgård


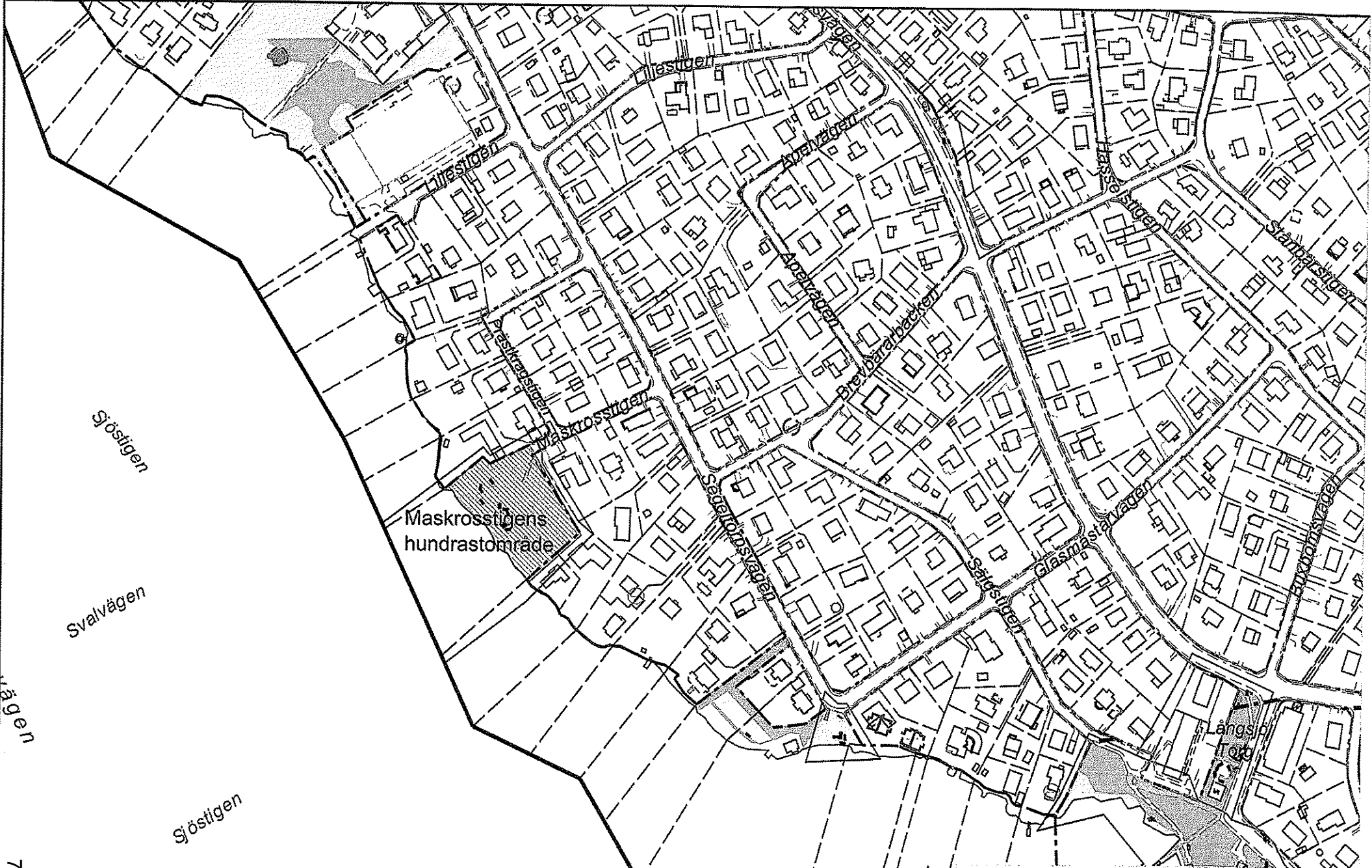
Skala 1:3000 (A4)


200 m





STOCKHOLMSSTAD  
 Datum: 2014-05-09 Solberga hundrastområde samt:  
 hundrastgård, Älvsjö sdf · Skala: 1:3000  
 Referenssystem: Sweref99 18 00, RH2000





	STOCKHOLMSSTAD
	Datum: 2014-05-09 Maskrosstigens hundrastområde, Älvsjö sdf Skala: 1:3000
	Referenssystem: Sweref99 18 00, RH2000

**Platser anvisade för hundrastning inom Östermalms stadsdelsområde**

-  **Hundrastgård**  
Inhägnat område där hundar tillåts vara okopplade.
-  **Hundrastningsområde**  
Oinhägnat parkområde där hundar tillåts vara okopplade.

- 1.** Hundrastgård i Ekhagen  
cirka 980 m<sup>2</sup>
- 2.** Hundrastgård i Hjorthagsparken  
cirka 3 630 m<sup>2</sup>
- 3.** Hundrastgård i Tessinparken  
cirka 220 m<sup>2</sup>
- 4.** Hundrastgård i Humlegården  
cirka 960 m<sup>2</sup>
- 5.** Hundrastgård på Sportfältet  
cirka 2 770 m<sup>2</sup>
- 6.** Hundrastningsområde i Hjorthagen  
cirka 13 750 m<sup>2</sup>
- 7.** Hundrastningsområde i Lill-Janskogen  
cirka 100 000 m<sup>2</sup>
- 8.** Hundrastningsområde på Gärdet  
cirka 395 000 m<sup>2</sup>

