

Illustration 1 visar planområdet på baskartan. Del 1 med rosa ram och del 2 med grön ram.

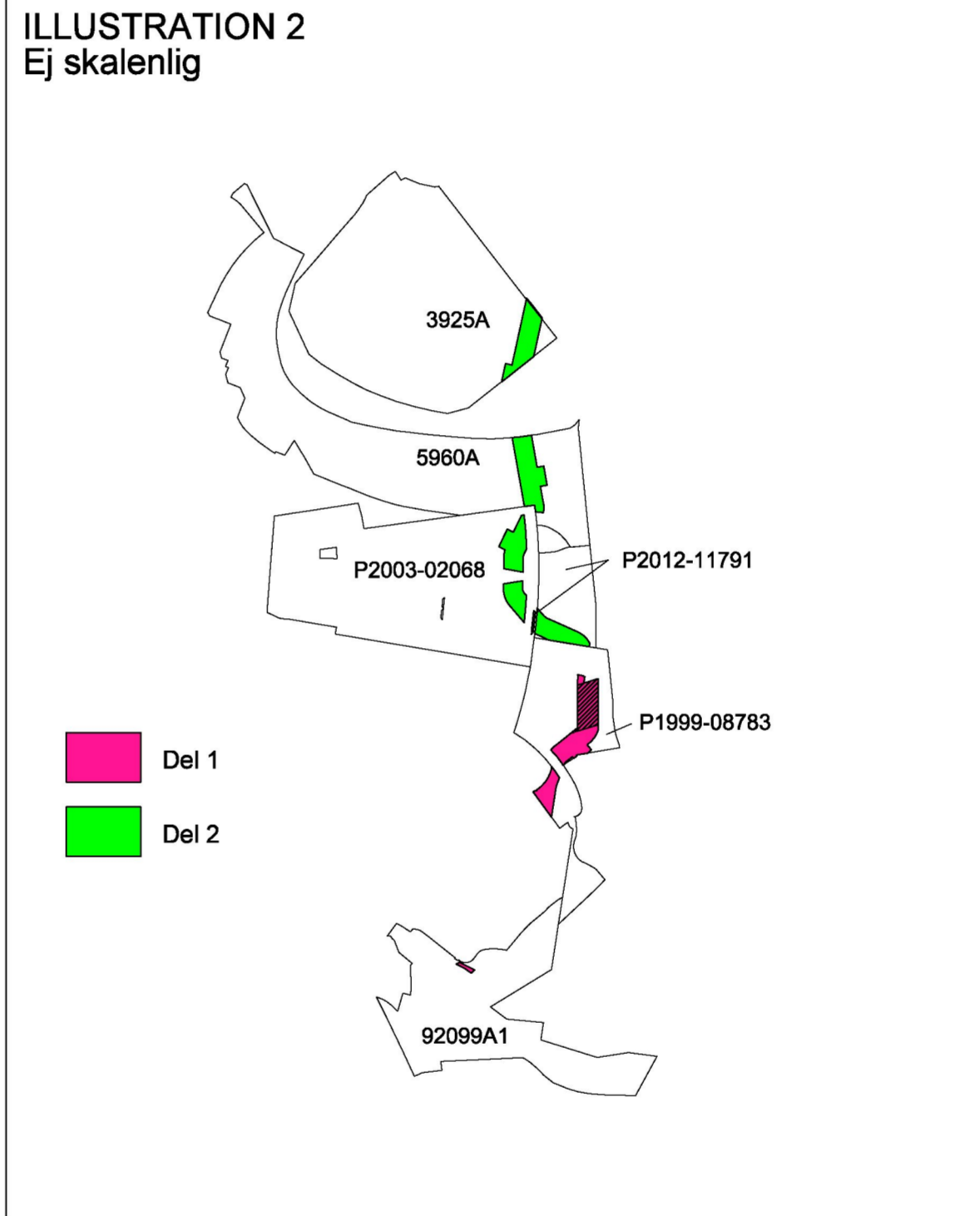


Illustration 2 visar berörda detalplaner. Ändring genom tillägg görs inom de färgade ytor. Rosa ytor visar del 1 och gröna ytor del 2.

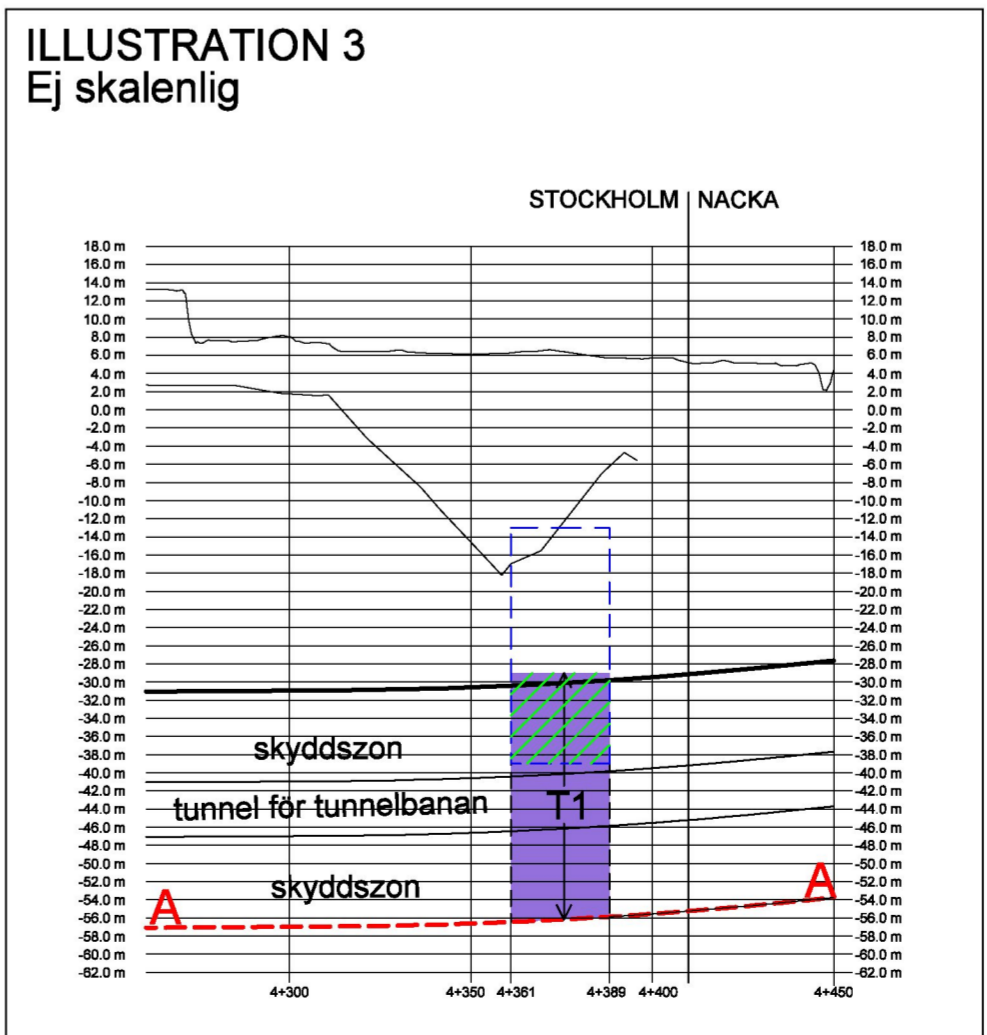


Illustration 3. Profil från tunnelbanepian P2014-18909, södra spåret, Kungsträdgården-Nacka. Lila område visar användning för tunnelbana (T1) i område där allmännyttig underjordisk dagvattenledning korsas. Blå streckad linje illustrerar område för allmännyttig underjordisk dagvattenledning. Grön skraffering mellan nivå -29 och -39 visar gemensam skydds-zon för tunnelbana (T1) och markreservat för allmännyttig underjordisk dagvattenledning. Röd heldragen linje på plankartan visar aktuellt profilsnitt.

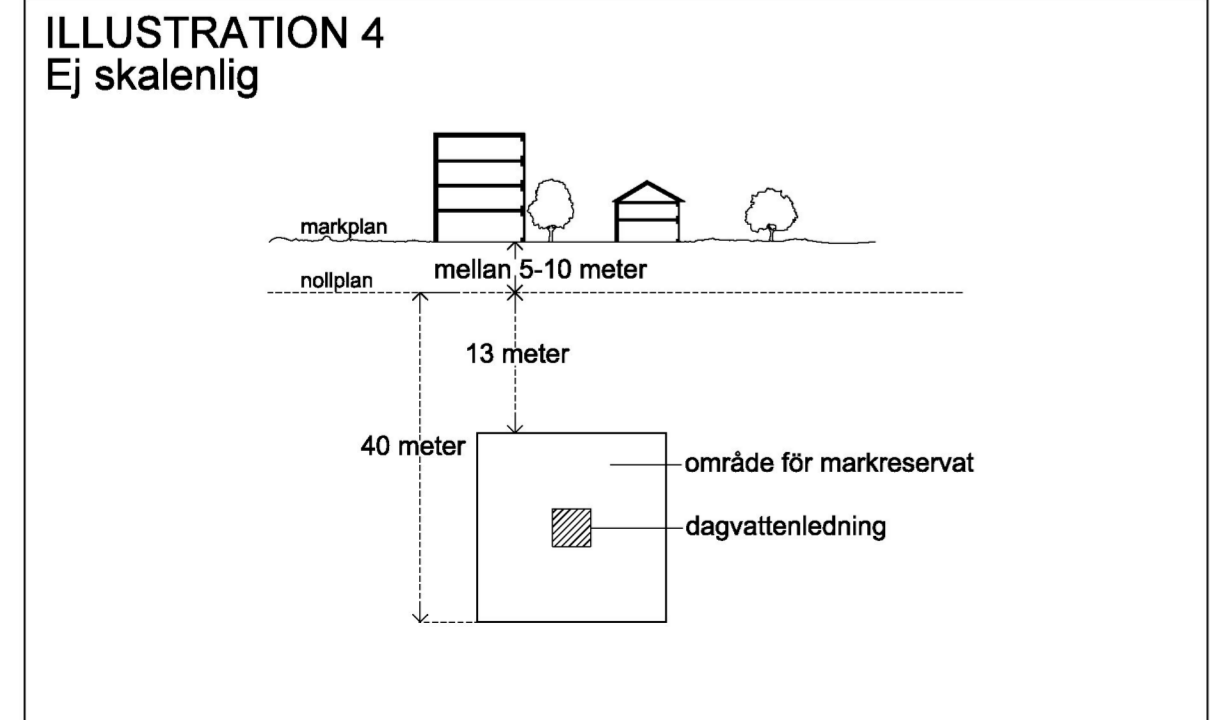


Illustration 4 visar typsektion längs sträckan, utanför korsningspunkt vid tunnelbanan.

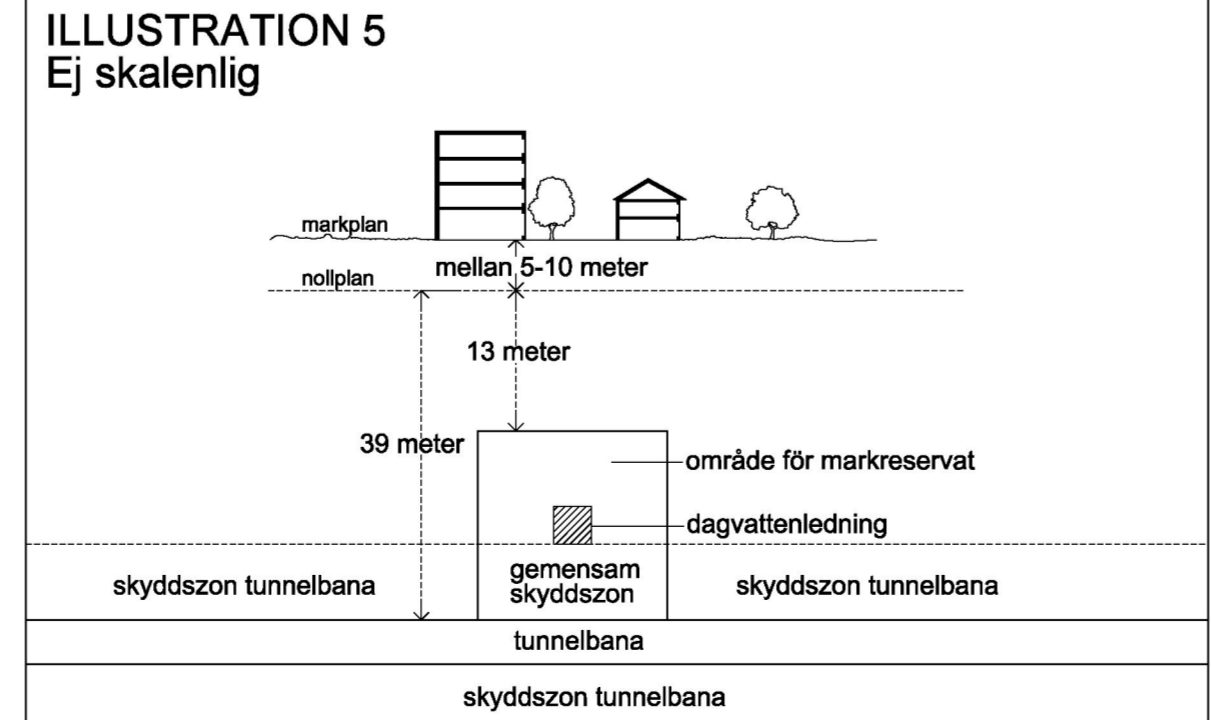


Illustration 5 visar principsektion vid korsning med tunnelbanan.

**Tillägg till PLANBESTÄMMELSER**

Följande gäller inom områden med nedanstående beteckningar. Bestämmelse utan beteckning gäller inom hela planområdet. Endast angiven användning och utformning är tillåten. De tillagda bestämmelserna innebär ändringar av gällande detalplaner och gäller tillsammans med bestämmelserna i dessa. De gällande planer som ändras förtecknas i planbeskrivningens genomförandebeskrivning.

- Gränsbeteckningar**
- Gräns för planområdet där tillägg till planbestämmelser ska gälla.
  - - - Användningsgräns
  - +—+—+—+—+ Egenskaps- och administrativ gräns, kombination av

- Användning av mark**
- Kvartersmark**
- T1 Tunnelbana under mark samt tillhörande tekniska anläggningar. Användningen avgränsas i höjled från nivå -29 till röd streckad linje i illustration 3.

- Kvartersmarkens anordnande**
- Utförande**
- U1 Lägsta nivå i meter under nollplanet för schaktning, spontning, pålning, borrhull eller andra ingrepp i undergrunden. Nivån får underskrivas vid byggande av allmännyttig underjordisk dagvattenledning. Nivån får även underskrivas för spårntunnlar och dess anläggningar för tunnelbana inom område med användning T1.

- Administrativa bestämmelser**
- Markreservat för allmännyttigt ändamål**
- u1 Marken ska vara tillgänglig för allmännyttig underjordisk dagvattenledning mellan nivåerna -13 och -40 meter under nollplanet.
  - u2 Marken ska vara tillgänglig för allmännyttig underjordisk dagvattenledning mellan nivåerna -13 och -39 meter under nollplanet.
  - u3 Marken ska vara tillgänglig för allmännyttig underjordisk dagvattenledning mellan nivåerna -29 och -39 meter under nollplanet.

**Genomförandetid**  
Genomförandetiden slutar 5 år efter det att planen har fått laga kraft.

**UPPHÅVANDE**  
Område inom vilket del av detalplan ÄDp2014-18909 upphör att gälla.

**ILLUSTRATIONER**

↑ ↑ Profilsnitt med vrykniktning genom tunnelbanan, södra spåret. Se illustration 3 för profil.  
0+000 Kilometertal för tunnelbanans längdprofil, södra spåret.

**UPPLYSNINGAR**  
Planen består av:  
- plankarta med bestämmelser  
Till planen hör:  
- planbeskrivning  
Planen är upprättad enligt plan- och bygglagen (PBL 2010:900).

- UTDRAG BASKARTA**
- + + + + Kommungräns
  - - - - Stadsdelsgräns
  - - - - Kvarter enligt detalplan, Allmän plats-gräns
  - - - - Fastighetsindelingsbestämmelse
  - - - - Fastighetsgräns (Kvarterstraktsgräns, Traktsgräns, Fastighetsområdesgräns)
  - - - - Fastighetsutrymmesgräns 3D
  - - - - Fastighetsbeteckning
  - - - - Fastighetsbeteckning 3D
  - (A) alt (1) Föreslagen fastighet
  - ga:1 alt (ga:1) Gemensamhetsanläggning
  - Sv Servitutsområde
  - R Ledningsrättsområde
  - R Fornlämningsområde
  - Byggnad
  - Väg/gångbanekant
  - Staket
  - Mur
  - Stodmur
  - Träd
  - Kraftledning
  - Nivåkurvor
  - Markhöjd
  - Transformatorbyggnad

Koordinatsystem: Sweref 99 18 00 i plan och RH2000 i höjd.  
Upprättad av Stadsplaneringsavdelningen.

**Ändring av detalplaner genom tillägg samt upphävande av del av detalplan ÄDp2014-18909 för del av fastigheten Södra Hammarbyhamnen 1:3 m.fl., del av Nya Östbergatunneln i stadsdelen Södra Hammarbyhamnen i Stockholm**

Stockholms stadsbyggnadskontor  
Planavdelningen  
2021-10-05  
Rev 2021-12-15

Anna Lina Axelsson planchef  
Tony Andersson stadsplanerare  
Godkänd av SBN  
Antagen av Laga kraft

**ÄDp 2020-03032-54, del 1(2)**