

ILLUSTRATION 1
Ej skalenlig

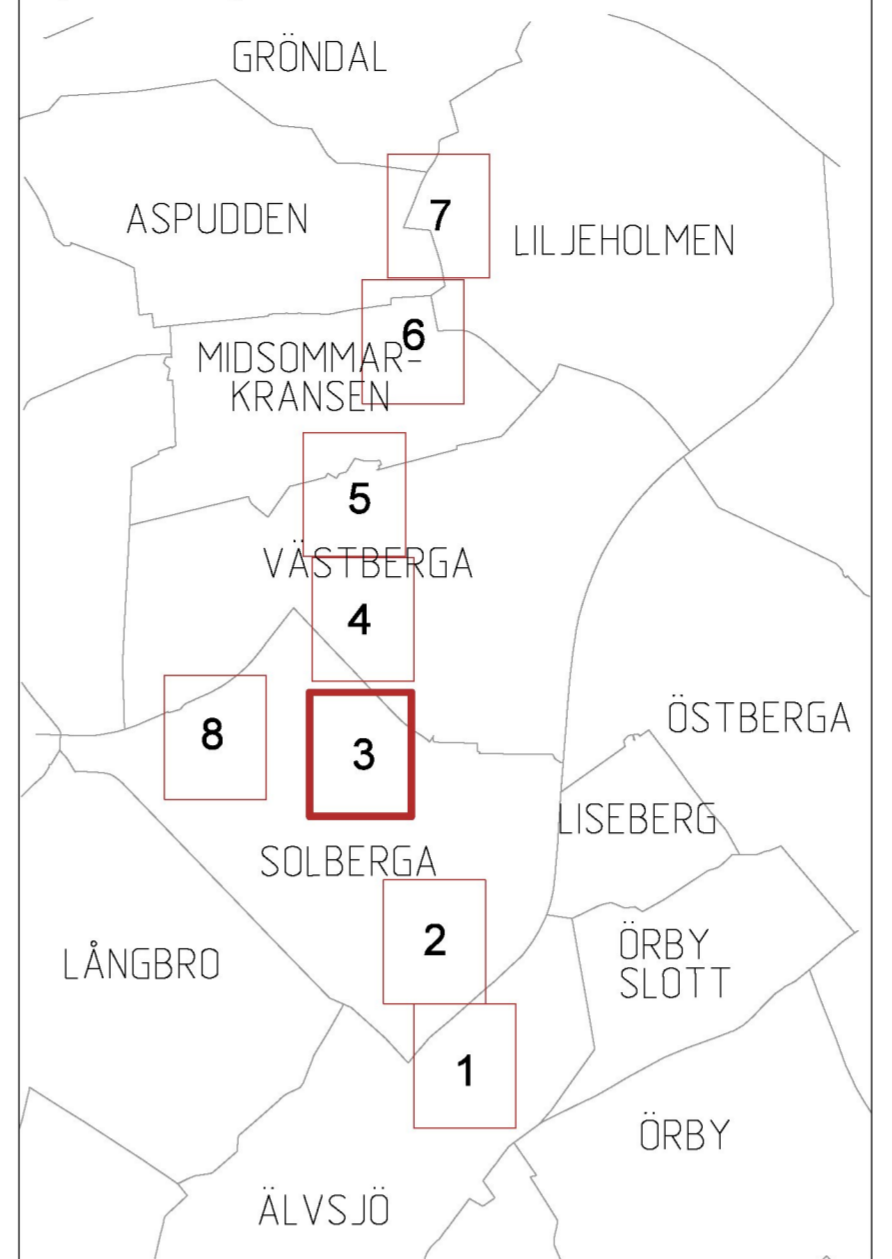


Illustration 1 visar plankartans 8 kartblad i rött öppna stadsdelar. Aktuellt kartblad är markerat med fetare linje.

ILLUSTRATION 2
Ej skalenlig

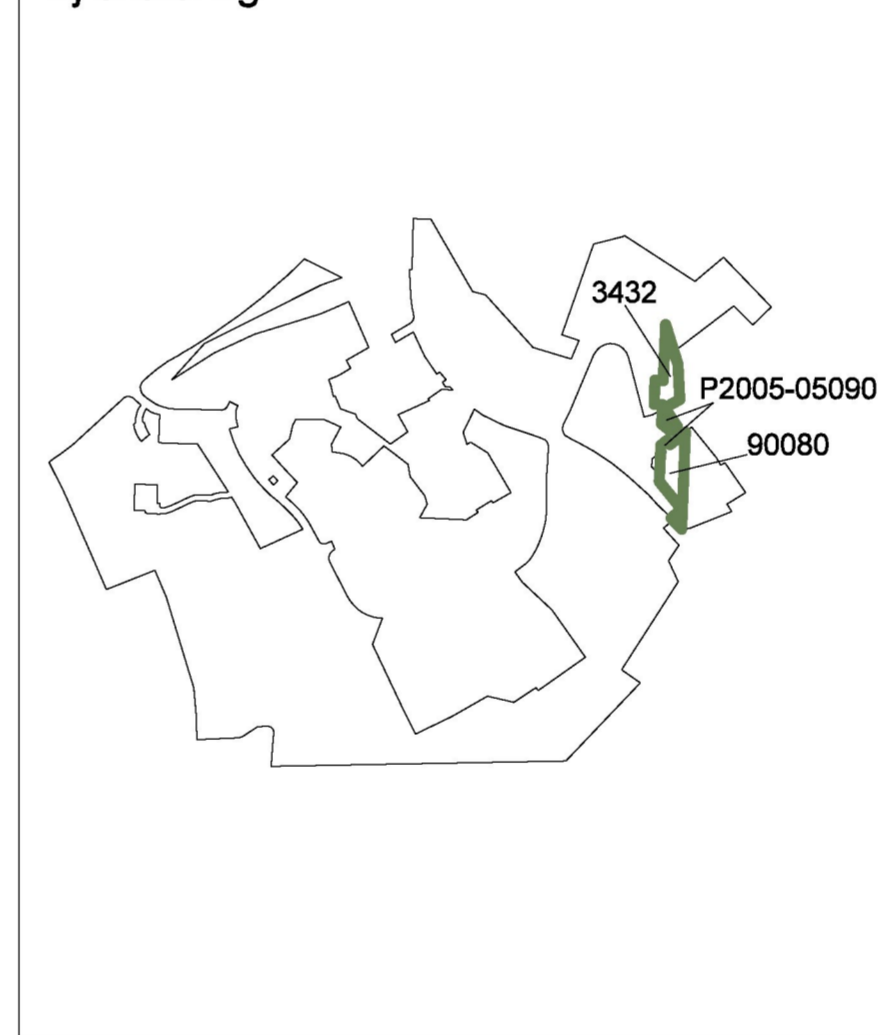
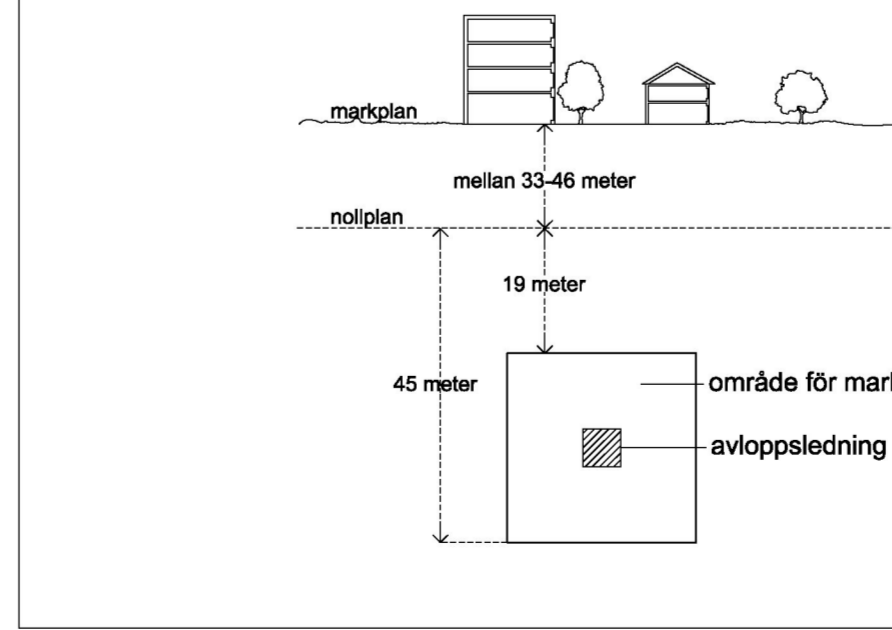
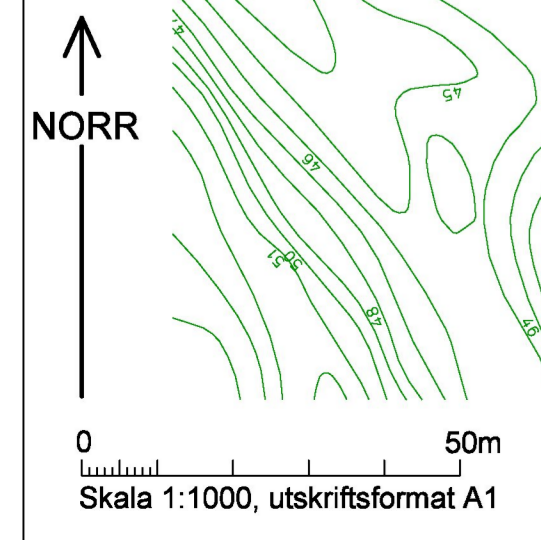


Illustration 2 visar berörda detalplaner. Ändring genom tillägg görs inom grönmarkerade områden.

PRINCIPILLUSTRATION 3
Ej skalenlig



Principillustration 3 visar typsektion längs sträckan, del 3.



Tillägg till PLANBESTÄMMELSER

Följande ändringar kompletterar inom angivet område gällande detalplaner.

Gränsbeteckningar
Gräns för planområdet där tillägg till planbestämmelser ska gälla.

Kvartersmarkens anordnande
Utförande

Lägsta nivå i meter relativt nollplanet för schaktning, spontning, pålägg, borrhull eller andra ingrepp i undergrunden. Nivån får underskridas vid byggande av allmännyttigt underjordisk avloppsledning.

Administrativa bestämmelser
Ändrad lovplikt

Bygglov krävs inte för byggande av allmännyttigt underjordisk avloppsledning. Den minskade lovplikten omfattar endast delar av avloppsledningen som är belägna under mark. Åtgärder som omfattas av lovplikt ovan mark undantogs inte krävt på lov genom denna bestämmelse. Bestämmelsen gäller 7 år efter att planen har fått laga kraft.

Markreservat för allmännyttigt ändamål
u5

Marken ska vara tillgänglig för allmännyttigt underjordisk avloppsledning mellan nivåerna -19 och -45 meter under nollplanet.

Genomförandetid
Genomförandetiden slutar 7 år efter det att planen har fått laga kraft.

UPPLYSNINGAR

Planen består av:
- 8 st plankartor med bestämmelser
Till planen hör:
- planbeskrivning
Planen är upprättad enligt plan- och bygglagen (PBL 2010:900).

UTDRAG BASKARTA

- Kommungräns
- Stadsdelsgräns
- Kvarter enligt detaljplan, Allmän plats-gräns
- Fastighetsindelingsbestämmelse
- Fastighetsgräns (Kvartersträngsgräns, Traktgräns, Fastighetsområdesgräns)
- Fastighetsutrymmesgräns 3D
- Fastighetsbeteckning
- Fastighetsbeteckning 3D
- Föreslagen fastighet
- Gemensamhetsanläggning
- Servitutsområde
- Ledningsrättsområde
- Fornlämningsområde
- Byggnad
- Väg/gångbanekant
- Staket
- Mur
- Stödmur
- Träd
- Kraftledning
- Nivåkurvor
- Markhöjd
- Transformatorbyggnad

Koordinatsystem: Sweref 99 18 00 i plan och RH2000 i höjd.
Upprättad av Stadsmättningsavdelningen.

ANTAGANDEHANDLING

Ändring av 24 detalplaner genom tillägg samt upphävande av del av detaljplan ÄDp 2015-19085 för

Mässtunneln
i stadsdelarna Älvsjö, Solberga, Västberga, Midsommarkransen, Aspudden och Liljeholmen i Stockholm

Stockholms stadsbyggnadskontor
Planavdelningen
2022-06-16

Pia Ölvro planchef
Tony Andersson stadsplanerare

Godkänd av SBN
Antagen av Laga kraft

ÄDp 2019-16196-54, del 3(8)