

# Blekholmsterrassen

Program för förnyelse av strandpark

December 2020



Stockholms  
stad

Norrmalms  
stadsdelsförvaltning

Programmet är framtaget av Norrmalms stadsdelsförvaltning i samarbete med Landskapslaget. Programmet togs fram under tiden juni 2020 till december 2020.

### **Projektgrupp**

Veronica Johnander, landskapsarkitekt och projektledare, Norrmalms stadsdelsförvaltning

Bo Höglund, parkingenjör Norrmalms stadsdelsförvaltning

Leila Massih, samhällsplanerare Norrmalms stadsdelsförvaltning

Gunnel Sandestedt, landskapsarkitekt, Landskapslaget

Judson Abbott, landskapsarkitekt, Landskapslaget

Ellen Sundin, landskapsarkitekt, Landskapslaget



**Stockholms  
stad**



**LANDSKAPSLAGET**  
*Landskapsarkitektur  
& Stadsbyggnad*

# Innehållsförteckning

## **Inledning**

Bakgrund & målbild .....	4
Bleholmen idag .....	5
Planeringsförutsättningar .....	6
Historia .....	8

## **Inventering och analys**

Parkens entréer och gångvägar .....	10
Parkens rum och vistelseytor .....	11
Parkens vegetation .....	12

## **Förslag till förnyelse**

Norra delen .....	13
Mellersta delen .....	14
Södra delen .....	15
Entréer till Parken .....	16
Detaljer och utformning .....	17

# Inledning

Trycket på parkerna på Norrmalm är högt, andelen parkyta per invånare är lägst i Stockholm och besöksantalet väntas öka i takt med att staden växer. Det finns därför ett ständigt behov av att utveckla och förnya stadsdelsområdets parker.

Blekholtsterrassen är av typen strandpark belägen vid Klara sjö med Kungsbron som avgränsar i norr och Klarabergsvidadukten i söder med utsikt mot Kungsbrostrand på Kungsholmen.

## PARKPLAN NORRMALM

Parkplanen är ett vägledande dokument som beskriver hur parker och gröna gaturum inom stadsdelsområdet ska vårdas och utvecklas för framtiden. I enlighet med parkplanen ska följande delar i parken utvecklas:

- |                             |              |
|-----------------------------|--------------|
| ● Skönhet                   | ● Kopplingar |
| ● Trygghet & tillgänglighet | ● Ekosystem  |

Genom att:

- utreda eventuella tillägg av konst.
- förbättra gångstråkets tillgänglighet och attraktivitet.
- stärka känslan av trygghet.
- förbättra kopplingarna mot omgivningarna.
- stärka och synliggöra ekosystemtjänster.

## Bakgrund & målbild

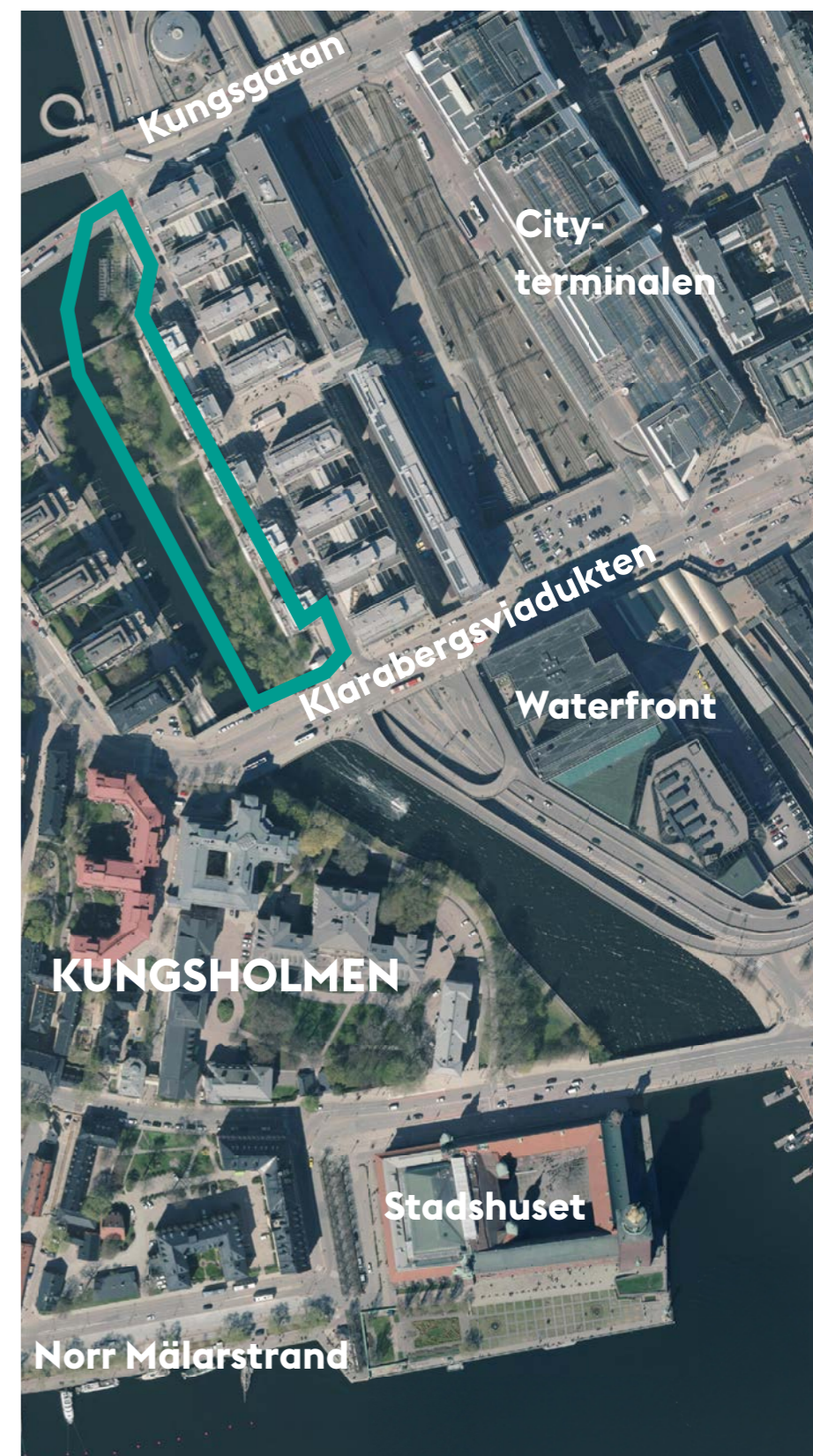
Staden utför löpande upprustningar av parkerna och projektet Blekholtsterrassen är ett av Norrmalms stadsdelsnämnds prioriterade parkupprustningsprojekt de närmaste åren. Projektet drivs av Parkmiljöavdelningen norra innerstaden.

Detta program ska ange inriktning och förslag på förnyelse. Programmet ska ligga till grund för vidare arbete med projektering och framtagande av tekniska handlingar.

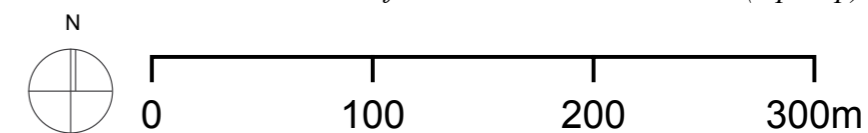
Syftet med förnyelsen är, i enlighet med Parkplan Norrmalm, att göra parken mer attraktiv och tillgänglig samt att stärka känslan av trygghet och förbättra kopplingar mot omgivningarna. Detta för att bättre möta behovet av gröna uterum för Norrmalms växande befolkning.

## MÅLBILD

- Mer attraktiv och välkomnande parkmiljö
- Trygg och tillgänglig park
- Fler aktiverade zoner för att locka flera användare
- Tydligare parkentréer
- Stärkta ekosystemtjänster med mer blomning och biologisk mångfald och välskött trädbestånd



Ortofoto 2018, skala 1:5000/A3 (DpMap)



## Bleholmen idag

Bleholmsterrassen är en långsträckt strandpark med öppna gräsytor närmast husen. Utmed vattnet löper en gångväg som på en sträcka övergår i en gångbrygga strax utanför strandkanten.

Gångvägen kantas av stora knäckeplar som hänger ut över vattnet. Det finns två bryggor med sittmöjligheter längs sträckan, en lite mindre i norra delen och en större i mitten. I parkens norra del ligger Bleholmsbron som binder samman de båda sidorna av Klara sjö för gående. Norr om bron finns en uteservering på ett stort trädäck mot vattnet.

Sedan anläggandet av parken på 1990-talet har endast mindre upprustningsåtgärder gjorts.

### Trygghet

Bleholmsterrassen ligger något isolerat trots sitt centrala läge. Parkens entréer i anslutning till brofästen upplevs av många som mörka och otrygga. Parken kan upplevas särskilt otrygg på kvällar och nätter. Belysningen är centrerad till arkaderna och trapporna invid husen medan området intill strandkanten till stora delar ligger i mörker, vilket skapar otrygghet.

### Tillgänglighet

Parken är relativt plan med gångvägar av stensjöl och betongmarksten. Gångstråket utmed strandkanten är på sina håll slitet och dessutom smalt vilket försvårar tillgängligheten. Det finns sittbänkar med både rygg- och armstöd.

### Besöksryck

Lågt/medel

### Miljövärden


Karlbergskanalen är utpekad som en spridningszon tillsammans med Mälaren och Riddarfjärden. I övrigt inga utpekade naturvärden på platsen. Parken ingår inte i, eller i anslutning till, någon spridningszon. Parkens träd är inte klassade som skyddsvärda.

### Skyfall och översvämningsrisker

Vid ett 100 års regn och beräknad högsta nivå av Mälarens vatten kommer Bleholmsterrassen att översvämmas.



*Kajstråket som leder till Bleholmsterrassen söderifrån är helt hårdgjort och överbyggt av vägar.*



*Vy söderut mot Bleholmsterrassens gångbrygga*



*Sent eftermiddagsljus lyser upp den södra entrén till gångbryggan.*

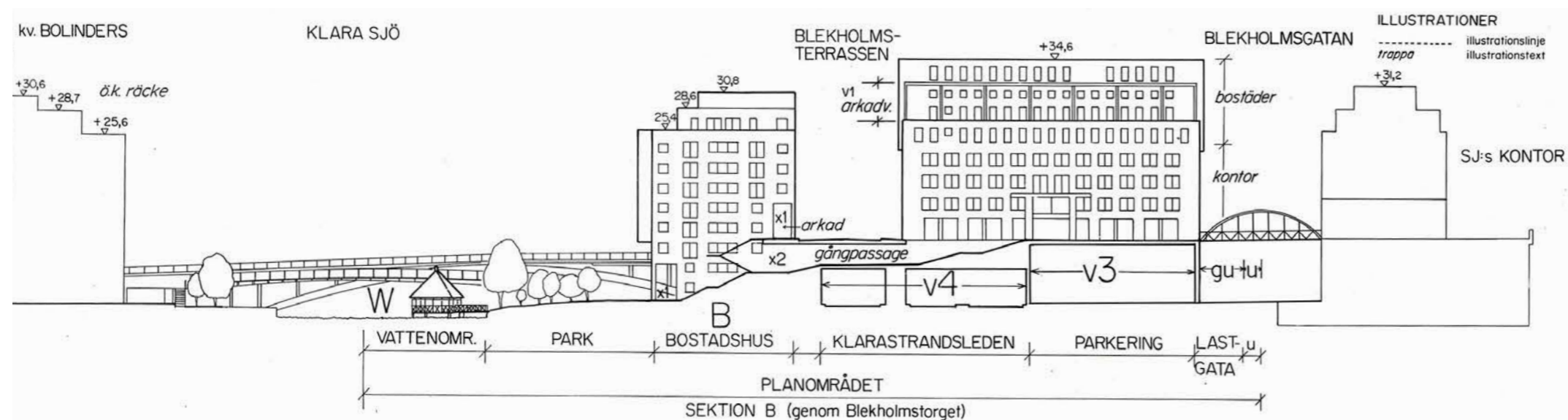
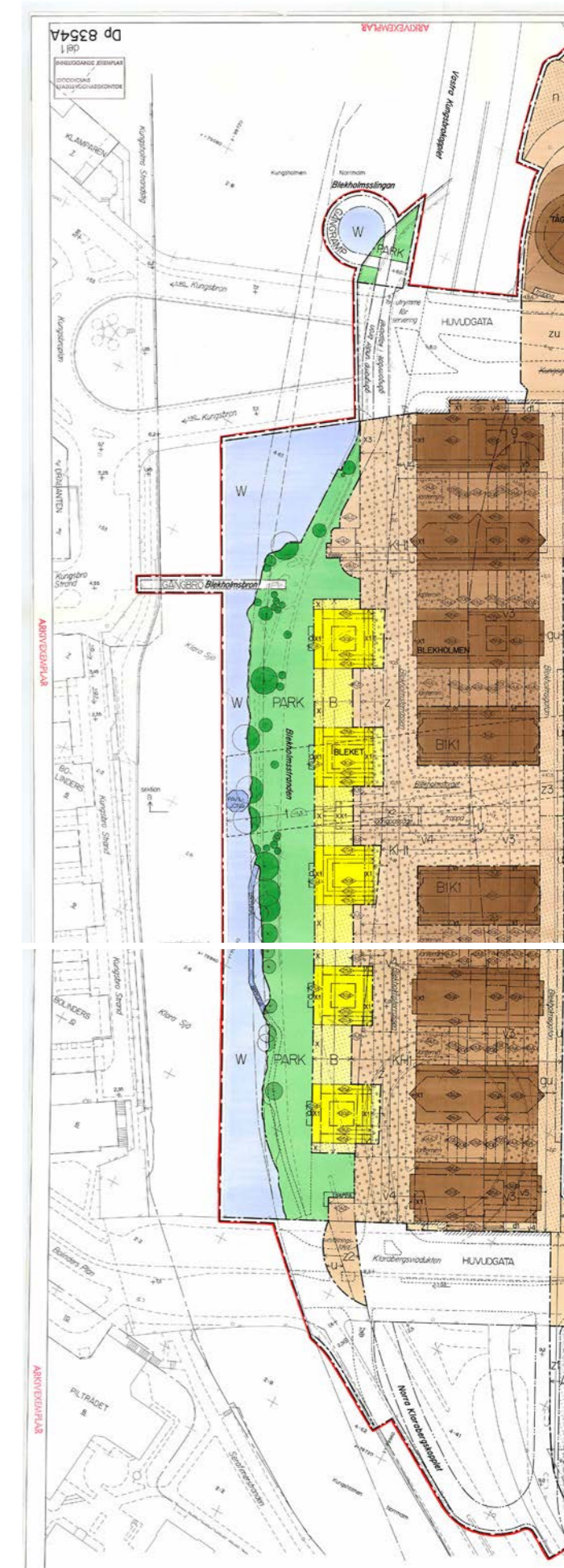
# Planeringsförutsättningar

## Detaljplan

I den gällande detaljplanen för Blekholmstorget m.m. är parken reglerad som parkmark, se utsnitt från plankartan till höger. Det betyder att Norrmalms stadsdelsnämnd ansvarar för drift och investering på platsen. Marken i arkaden, under byggnadernas utkragningar, är x-markerad fastighetsmark, tillhörande Riksbyggens bostadsrättsförening Klarastrand. Trafikkontoret ansvarar för investeringar och sköter drift och underhåll av x-område inklusive anslutande trappor och cykelramp från Kungsbron. X-markeringen innebär att området ska vara tillgängligt för allmän gångtrafik. X-bestämmelser finns även vid den mittersta trappan upp mot Blekholmsterrassens övre nivå och vid gångbanan under Kungsbron. Trappan i söder, mot Klarabergsviadukten, är på parkmark och Blekholmsbron är på gatumark.

I planbeskrivningen som tillhör detaljplanen från 1989 beskrivs att parkens träd bevarades och att Klarastrandsleden flyttades längre från vattnet, vilket möjliggjorde en större park. Vidare står att ”parkens egenskap som citypark förstärks genom att tillgängligheten förbättras” Detta skedde genom en ”gångramp och trappor från broarna och en gångbro till Kungsholmens promenadstråk”.

Plankartans två delar visar ändrad detaljplan för Blekholmstorget m.m. inom stadsdelarna Norrmalm och Kungsholmen. Planen vann laga kraft 1989-02-09. Här är plankartan förminskad till 1:1500/A3.



Sektion av planområdet i höjd med Blekholmstorget illustrerar överdäckningar, arkader och parken med tillhörande vattenområde. Skala 1:400/A3

## Trädinventering

En trädinventering av Blekholmsterrassens trädbestånd utfördes våren 2019 av staden för att ta reda på trädens status. Inventeringen visar placering, arter och kondition på samtliga träd i parken. Här finns många stora pilträd, främst utmed strandkanten, samt vanligt förekommande arter så som al, alm och lind. Parken har ett inslag av vårblomande träd i form av fågelbär, hägg och hästkastanj. Även en rönn, ett korstörne och två stora pelarpopplar finns i parken.

## Medborgardialog

Dialog med allmänheten är en viktig del av park-upprustningar och resultatet utgör en förutsättning för arbetet. I det här programarbetet genomfördes en dialog under försommaren 2020 då idéer och förslag samlades in via mail och brev samt via en enkät på stadens hemsida. Resultatet av dialogen har sammanställts i en rapport.

Under dialogperioden framkom framför allt att många uppskattar de öppna gräsytor, parkens träd, den naturliga, gröna karaktären i parken och bryggorna. Önskemål framfördes om utegym, mer blommor, bättre belysning och fler sopkärl. Många kommentarer handlade om otrygghet i parken och det framkom önskemål om kameraövervakning eller att stänga parken nattetid.

Efter genomförandet av dialogen sammanfattades alla synpunkter och arbetet med att ta fram ett upprustningsförslag påbörjades. Under två veckor i månadsskiftet november-december 2020 pågick samråd då förslaget presenterades för allmänheten som fick möjlighet att tycka till. Mer om genomförande, deltagande och resultat finns att läsa i sammanställningen på stadens hemsida ([vaxer.stockholm/blekholmsterrassen](http://vaxer.stockholm/blekholmsterrassen)).

## Tidplan och budget

Programmet för en upprustning av Blekholmsterrassen beslutas av Norrmalms stadsdelsnämnd. Efter att programmet har beslutats kan en projektering och framtagande av tekniska handlingar påbörjas, därefter ska en upphandling av genomförandet göras. Stadsdelsnämnden tilldelas pengar för upprustningar av parker för ett år i taget. För att kunna genomföra en större upprustning av den här karaktären krävs därför ett etappvis genomförande.

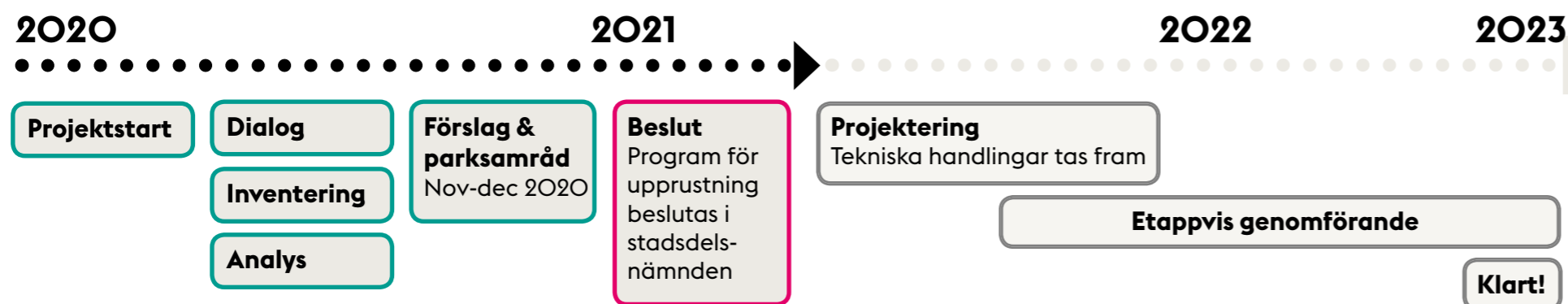
## SYNPUNKTER FRÅN DIALOGEN

### Viktigt att behålla:

- Öppna gräsytor
- Träden, grönskan och lummigheten
- Lugnet
- Kontakt/närhet till vattnet
- Bryggorna
- Bänkar/sittplatser

### Önskemål om förbättring/tillägg:

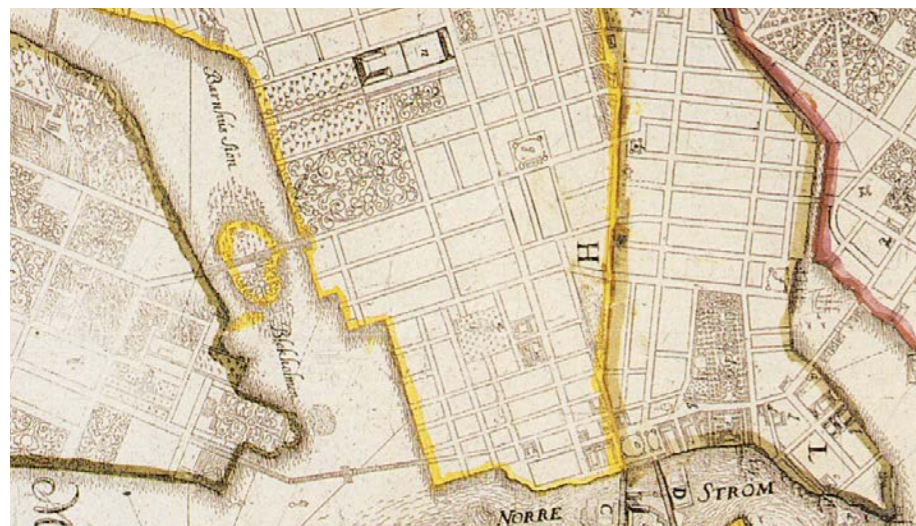
- Utegym
- Ökad trygghet/säkerhet
- Bättre belysning
- Fler och större sopkärl
- Kameraövervakning
- Mer blommor
- Lekinslag
- Ta ned gamla träd och döda grenar
- Bättre gräsmatta
- Fler ordningsvakter/poliser
- Boulebana
- Badplats/badstege
- Hålla bort kriminalitet/droghandel
- Stänga parken under nattetid
- Bra möjligheter att ta sig till och från parken
- Skapa en grön oas från stadshuset till Kungsbron/  
förlängd parkyta mot stadshuset



# Historia

## Historisk tillbakablick

Kartor visar att fram till 1800-talet låg ön Blekholmen där Kungsbron ligger idag. Ön förband Kungsholmen med Norrmalm med broar.



Karta från 1702 med Blekholmen som var förbindelselänk mellan Kungsholmen och Norrmalm.

Fram till 1900-talets början har successiv utfyllnad av mark skett. Landfästet till Blekholmen från Norrmalms sidan fylldes igen någon gång mellan 1750-1805. Under 1800-talet skedde ytterligare uppfyllnad med bland annat förlängd sträckning av Klarabergsgatan och Mäster Samuelsgatan. Tegelbacken och Centralstationen byggs och det planeras för Klarastrandsleden där det tidigare var vatten.

Från tidigt 1900-tal fram till 1980-talet låg här ett flertal saluhallar. Det var den stora Centralsaluhallen vid Kungsbron, men även en fiskhall och Klarahallen en långsmal grönsakshall där Blekholmsterrassen ligger idag.



Klarahallen, vy mot söder, 1930-tal. (Norberg)



Klarahallen som låg där 90-tals husen står idag. Kungsholmen och Kungsbron i bakgrunden. (Löwendahl, 1941)



Klara Strand, vy mot nor med Klarahallen t.h. och därefter Centralsaluhallen. Gasklockan på Torsgatan skymtar i bakgrunden, riven 1970. (Petersens, 1961)

År 1942, under andra världskriget, anordnades ett splitter-skydd intill stranden till Klara sjö, och i samband med detta byggdes en strandskoning och anläggningen försågs med grönska. I samband med detta byggdes en gångbro, som ännu finns kvar idag. Den byggdes på pålar i vattnet, för att klara en gångförbindelse utmed stranden.

Under åren 1993-95 byggdes ett nytt område med bostäder och kontor på Blekholmen. Det var när en del av Klarastrandsleden överdäckades. De fem bostadshusen, som har lånat form av husen på andra sidan vattnet, uppfördes i nyfunkisstil. Längs stranden anlades den nya parken Blekholmsterrassen.

För att fullborda den gamla tanken om ett samlat vattenrum vid Klara Sjö byggdes också en gångbro över vattnet - Blekholmsbron.

Träd har vuxit längs delar av strandkanten sedan tidigt 1900-tal och några få träd från seklets första hälft står fortfarande kvar. Knäckepil har varit det dominerande inslaget. Trädbeståndet utökades och kompletterades med fler arter när parken anlades på 1990-talet.



# Inventering & analys

Vi har inventerat dagens situation och analyserat parken utifrån ett antal aspekter. Tillsammans med de givna förutsättningarna, platsens historia och de inkomna synpunkterna från medborgardialogen har detta lagt grunden för vårt förslag till förnyelse av parken.

## Värden att bevara och lyfta fram

- Vattenkontakten och bryggorna
- De öppna gräsytor
- De stora träden och lummigheten
- Funktionen som en central men lugn park
- Bänkar/sittplatser

## Brister

- Saknar aktivitetsytor
- Otydliga parkentréer och kopplingar till omgivande stadsrum
- Lite blommning
- Sliten utrustning och vegetation
- Lite belysning i parken

## Parkens delar

Blekholmsterrassen är en smal långsträckt park som kantas av byggnader på östra sidan och höga träd utmed vattenbrynet på västra sidan. I mitten delas gräsytan upp av två stora pilträd.

## Sol och skugga

Vid besöken har vi kunnat konstatera att stora delar av parken är solbelysta mitt på dagen. Under andra tider på dygnet är parken däremot mer skuggad. På morgonen skuggas parken av byggnaderna och på eftermiddagen ger träden utmed strandkanten lövskugga till gräsytor. Gångvägen utmed vattnet är huvudsakligen skuggad av trädens kronor medan solen faller in på gräsytor och i arkaden framför husen från lunchtid fram till sen eftermiddag.



*En eftermiddag under sommaren kan det vara skönt att kunna välja mellan att sitta i solen och i lövskuggan.*

## Användning

Parken är relativt anonym och har potential att användas mer. Idag används parken dels av de boende, dels av de som arbetar i närområdet på lunchpauser. Många tycker om att sitta på bryggorna för att sola, läsa eller titta på utsikten och på båtar och annat som rör sig på vattnet. Gräsmattorna används av besökare. Stigarna är en del av ett längre promenadstråk eller löparrunda. För gående och boende på Kungsholmssidan är parken ett lummigt blickfång. Vid medborgardialogen framkom att parken ibland använts för övernattnings och av personer med missbruksproblem.

## Karaktär och formspråk

Parken påverkas starkt av dess långsmala form och att den kantas av höga bostadshus med balkonger ut mot parken. Den upplevs nästan som ett privat område som tillhör bostadskvarteret. Det är därför viktigt att parken öppnas upp och annonseras så att det blir en självklar del i ett promenadstråk.

Karaktären är en blandning av på den ena sidan naturligt strandparti med strödda träd, slingrande grusgångar och mjuka gräsmattor och bryggor med 40-tals prägel och på den andra sidan strikta stenbelagda torg och raka linjer från 90-talet. Den förstnämnda miljön är en del av den för Stockholm typiska strandparks karaktären. Här återfinns parkens främsta kulturhistoriska värden i form av de äldre träden, bryggorna och strandskoningen.

I båda ändarna av parken möts man av brutal trafikmiljö med betongklädda mörka gångvägar som inte är inbjudande. Murar och trappstenar i röd Älvdalssten är ett påtagligt inslag. Det är annars ganska få material och inte så mycket utrustning i parken.

# Parkens entréer och gångvägar

## Entré under Kungsbron

- Mörk och otrygg
- Klotter
- Cykelramp från Kungsbron



## Norra entrétorget

- Behov ny markbeläggning
- Sättningar från äldre trädgropar
- Hårda och grå material



## Den centrala trappan

- Del i en central mittaxel
- Något oannonserad uppifrån gatan



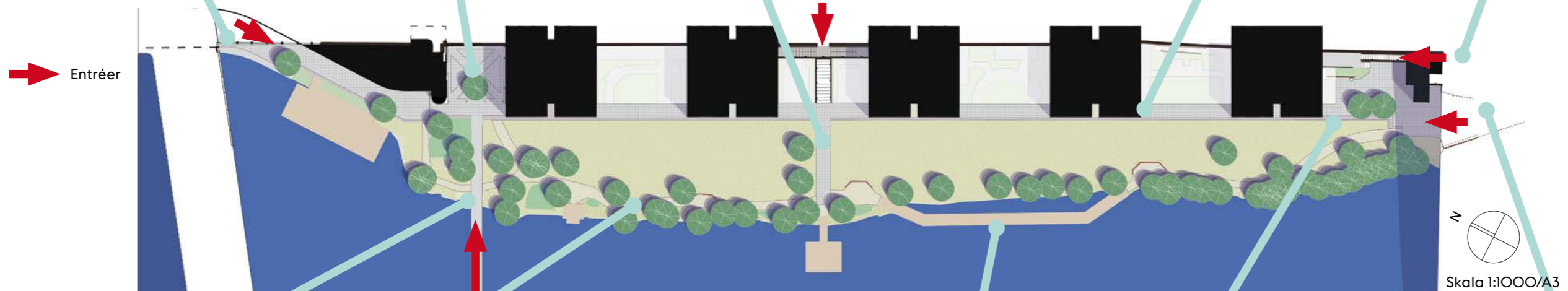
## Arkaden

- Allmän gångväg genom parken nära fasad.
- Stram, stilig och karaktärsgivande




## Entré från Klarabergsviadukten

- Oannonserad och anonym
- Otydlig ingång till parken



## Blekholsbron

- Karaktärsgivande
- Tillvaratar vattenkontakten och möjliggör utblickar



## Grusad gångväg

- Smal väg som löper genom stora delar av parken och kantas av mindre platsbildningar



## Gångbryggan

- Ansluter till grusgången
- Trädäcket är slitet
- Spjälorna i räcket går ofta sönder.



## Södra entrétorget

- De två träden skuggar platsen
- Betongfasaden ger ett dystert intryck
- Saknar vistelsekvalitéer



## Entré under Klarabergsviadukten

- Mörk plats
- Parken syns dåligt
- Tom lokal ger ett trist intryck



## Parkens rum och vistelseytor


### Uteservering och brygga

- Utgör en målpunkt intill parken



### Öppna gräsytor

- Attraktiv vistelseyta för t.ex. picknick och gruppträning
- Inget gräs växer under balkongerna



### Arkadens två trappsteg

- Karaktärgivande
- Kantar hela parken och används som sittplats



### Mindre brygga med sittplatser

- Enskild plats vid vattnet



### Brygga med sittplatser

- Tillvaratar vattenkontakten och möjliggör utblickar
- Kantas av täta pilkronor som skärmar av från parken



### Sittplatser utmed gångväg

- Bänkar i stödmur av röd porfyr
- Slitna bänkar och utrustning



### Strandvegetationen i södra delen

- De täta pilträden skuggar platsen.
- På ett ställe finns en öppning som ger sikt mot vattnet.



## Parkens vegetation

### Pelarpopplar

- Synliga på långt håll
- Markerar brofästet



### Två silverpilar

- Kantar centralaxeln i parken och delar av parkrummet i två delar.



### Rad av lindar

- Fyra äldre lindar är karaktärgivande.
- Tre knäckepilar börjar växa ihop med lindarnas kronor.




### Två hästkastanjer

- Vackert lövverk och blomning.
- Dominerar platsen och gör platsen skuggig.



### Buskage

- Täta buskage kring brofästet som skymmer sikten in i parken.




### Stora äldre almar

- Bilden visar en karaktärgivande flerstammig alm.
- Fler äldre almar står norrut i parken



### Perennplanteringar utmed stranden

- Karaktärgivande
- Tillvaratar vattenkontakten och möjliggör utblickar



### Tätt bestånd av pilträ

- Träden är i relativt jämn ålder.
- Täta grenverk blockerar sikten mot vattnet.



# Förslag till förnyelse

Vår inventering och analys av platsen har tillsammans med kunskapen om platsens historia och de inkomna synpunkterna från medborgardialogen lett fram till följande förslag. Gestaltningen strävar efter att koncentrera 90-tals karaktären till arkaderna och ytorna närmast husen medan karaktären närmast vattnet ges en mer lågmäld klassisk utformning. På kommande sidor följer en beskrivning av dess olika delar.

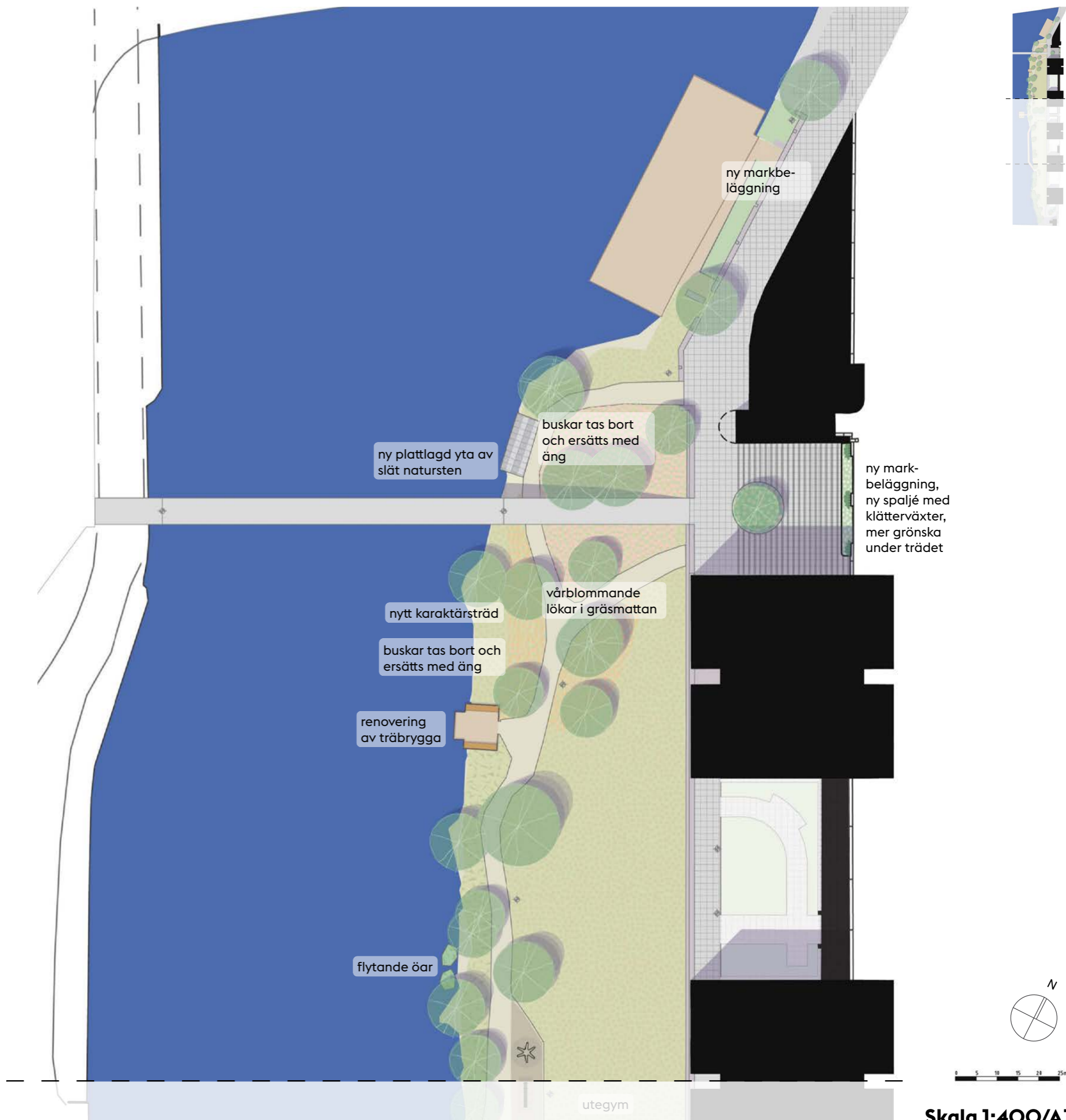
## Förslaget i korthet

- En lummig strandpark i centrala Stockholm med öppna gräsytor för picknick och solbad.
- Aktiviteter i form av utegym och boule
- Renoverade bryggor med nya räcken och ytskikt
- Nya blommande rabatter och ökad säsongsväxling
- Bättre belysning för ökad trygghet
- Omhändertagna entréer med förnyade ytskikt, klättrväxter och konstinslag

## Norra delen

Upprustningsinsatsen i parkens norra del fokuseras på den lilla torgytan vid fästet av Blekholmsbron. Markstenen byts ut mot mönsterlagda naturstenschällar och en ny plantering anläggs framför betong- och plåtfasaden. Här planteras klättrväxter och låga buskar för att mjuka upp platsens intryck. Även den befintliga perennplanteringen under korstörnet utökas för att förbättra förutsättningarna för trädet och samtidigt få in mer grönska på torget. Kedjestensbeläggning och pollarna i gångstråket vid restaurangen byts också ut och ersätts med betongplattor likt resten av gången i arkaden.

Idag växer täta buskage vid brofästet och nära parkens norra brygga. Buskagen skapar otrygga gömställen och bör tas bort och ersättas med ängsplantering. Delar av gräsytan i parkens norra del kompletteras med lökplanteringar för vårblooming. I vattnet föreslås mindre flytande vegetationsöar med vattenlevande växter vilket gynnar den biologiska mångfalden. De flytande öarna återkommer ut med vattenbrynet i hela parken. Ett nytt karaktärsträd får ersätta den sjuka skogsalmen vid brofästet.



## Mellersta delen

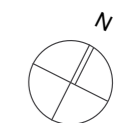
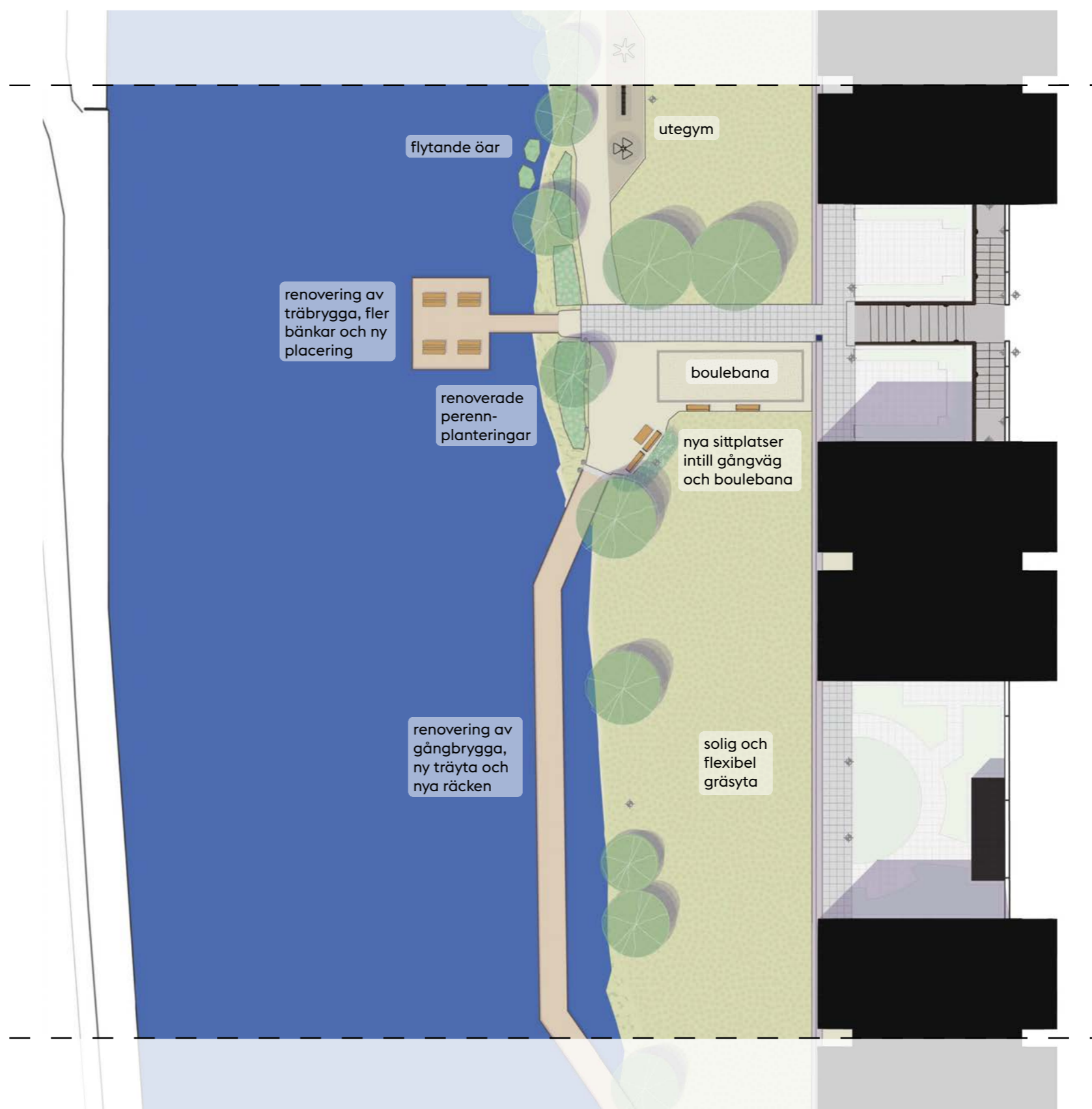
Några av de aktiviteter som efterfrågats av allmänheten förläggs i parkens centrala del. Utmed sidan av gångvägen förläggs ett litet antal utegymsredskap i form av enkla redskap i smäckert utförande.

En boulebana placeras invid parkens centrala mittaxel för att bryta upp den strama riktningen något. En utvidgning sker av stenmjölsytan och sittplatser i vinkel öppnar upp mot vattnet, bryggan och gångbron.

Bryggorna i parkens föreslås rustas upp med ny träbeläggning. Räckerna föreslås utföras i stål då det har varit återkommande problem med att de befintliga träräckena gått sönder. Bänkarna på mittbryggan föreslås bli dubbelsidiga vilket ger fler sällskap möjlighet att nyttja platsen samtidigt och även blicka ut över vattnet.

Söder om boulebanan föreslås en mer rofylld del som huvudsakligen förblir som idag med öppna gräsytor där besökare kan sätta sig för picknick eller solbad i gräset. Det är önskvärt att denna del av parken får mer sol på eftermiddagarna och att kontakten med vattnet ökar. För att uppnå detta föreslås att tre knäckeplar tas bort. Dessa knäckeplar står bland de äldre lindarna som växer längs strandlinjen innanför gångbryggan. På så sätt framhävs den karaktärsfulla raden av lindar.

För att förbättra gräsytor och göra dem mer slitagetåliga anläggs en bevattningsanläggning, där vatten tas från kanalen. Detta som ett led i en mer hållbar parkskötsel där inte dricksvatten används för bevattning utan istället ett nära kretslopp med det intilliggande vattnet skapas.



Skala 1:400/A3

## Södra delen

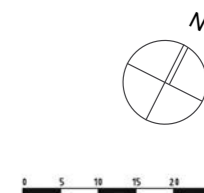
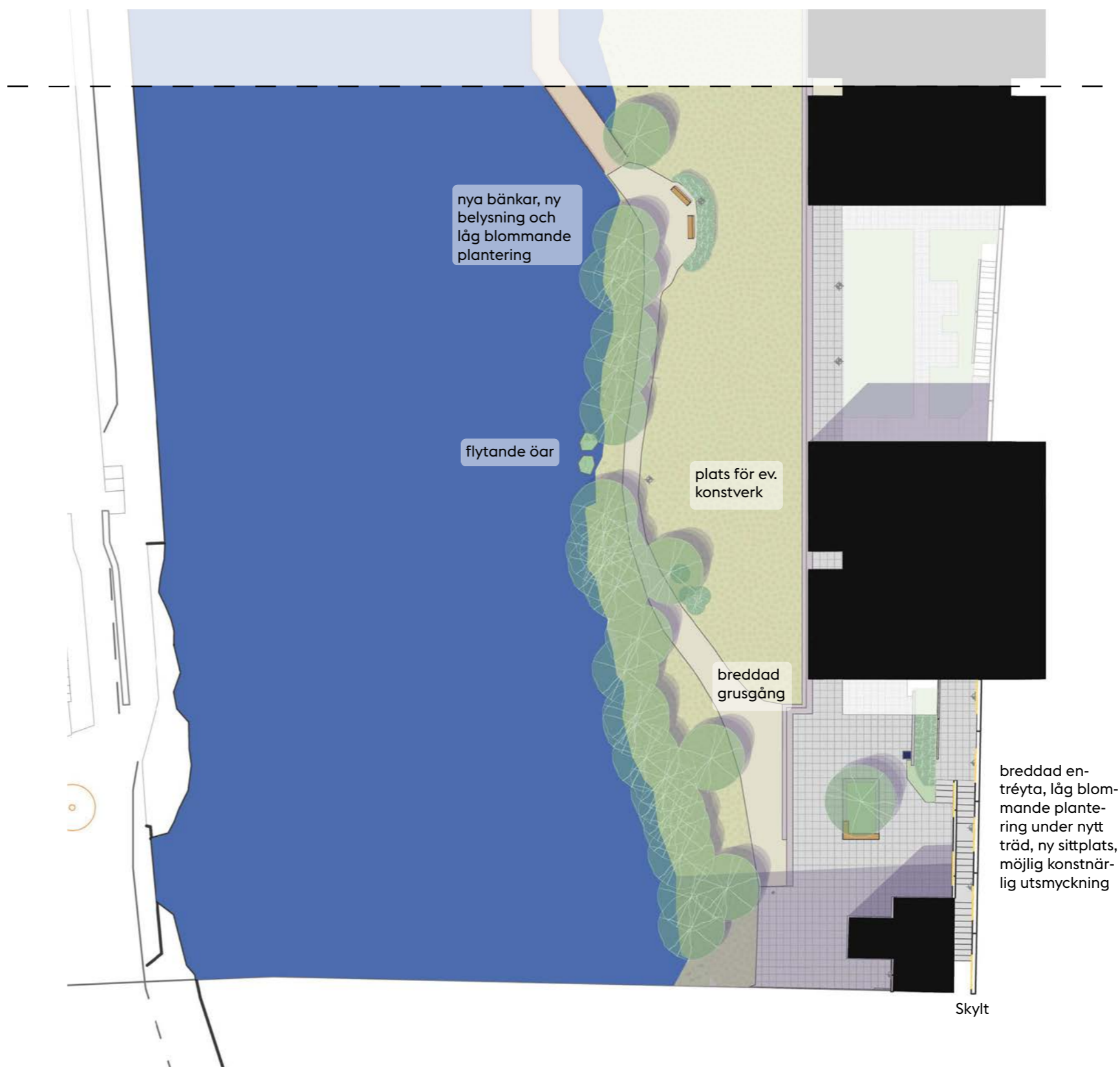
Den långsmala gräsytan som utgör större delen av parkens södra del behålls öppen. På gräsmattan skulle med fördel ett blickfång i form av ett konstverk kunna placeras, förslagsvis en lekskulptur som kan bjuda in till lek och stimulera fantasin för både stora och små (se inspirationsbilder på sida 17). Den framtida konsten i parken kommer att utredas tillsammans med Stockholm konst.

Den murinramade sittplatsen i parkens södra del är idag välplacerad utmed den grusade stigen vid vattnet. De befintliga stenmurarna med infästa sittbankar är dock slitna och i behov av upprustning. Murarna tas bort och sittytorna byts ut till nya parksoffor med rygg- och armstöd. Låga blommande buskar med lökplantering sätts bakom bänkarna för att rama in platsen.

Den södra torgytan breddas något. Detta gör att den smala gräsremsan som idag växer mellan trappan och grusgången tas bort. Istället skapas en entré med tydligare riktning in till parken och där grusgången och plattytan vävs samman.

De två hästkastanjer som står på torgytan växer in i varandra, försvårar snöröjning och hindrar cyklister. För att släppa in mer ljus på torget och skapa god utveckling av en trädkrona ersätts hästkastanjerna med ett nytt träd. Trädet placeras längre in mot trapporna för att inte vara i vägen för cykel- och gångstråket.

På betongväggarna föreslås konstnärlig utsmyckning i form av muralmålningar, vilket kommer att utredas vidare i samråd med Stockholm konst.



Skala 1:400/A3

# Entréer till parken

Parken är mycket värdefull för Norrmalm och Stockholms centrala delar med sin rofyllda karaktär och vattenkontakt. Samtidigt upplevs parken idag som något avskild, vilket till stor del beror på de bristande kopplingarna utmed stranden vidare norr och söder om parken. Parkens entréplatser utgör därför en viktig roll. Här ges förslag på sätt att göra


entrétorgen mer inbjudande, bland annat med växtlighet och konst. Utöver dessa idéer, som kräver vidare utredning med bland annat intilliggande fastighetsägare, föreslås även bättre skyltning till parken. Skyltar föreslås sättas upp vid trappan från Klarabergsviadukten, vid trappan från Stadshusbron och vid Blekholmsbron.

## Befintlig situation, norra entrétorget



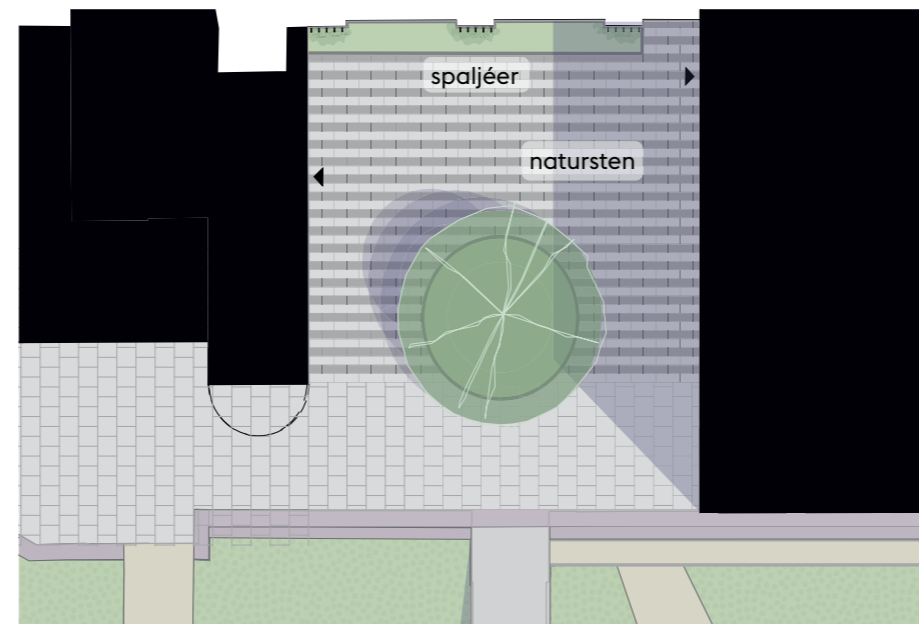
- Behov ny markbeläggning.
- Marken har sättningar från de äldre trädgröparna.
- Behov av mer grönska.

## Befintlig situation, södra entrétorget




- Med två hästkastanjer som ger grönska men samtidigt mycket skugga till platsen.
- Träden föreslås tas bort då de står mitt i gång- och cykelbanan. Dessutom har det ena trädet en stamskada.
- De kala betongväggarna ger ett hårt intryck.

## Förslagsskiss norra entrétorget

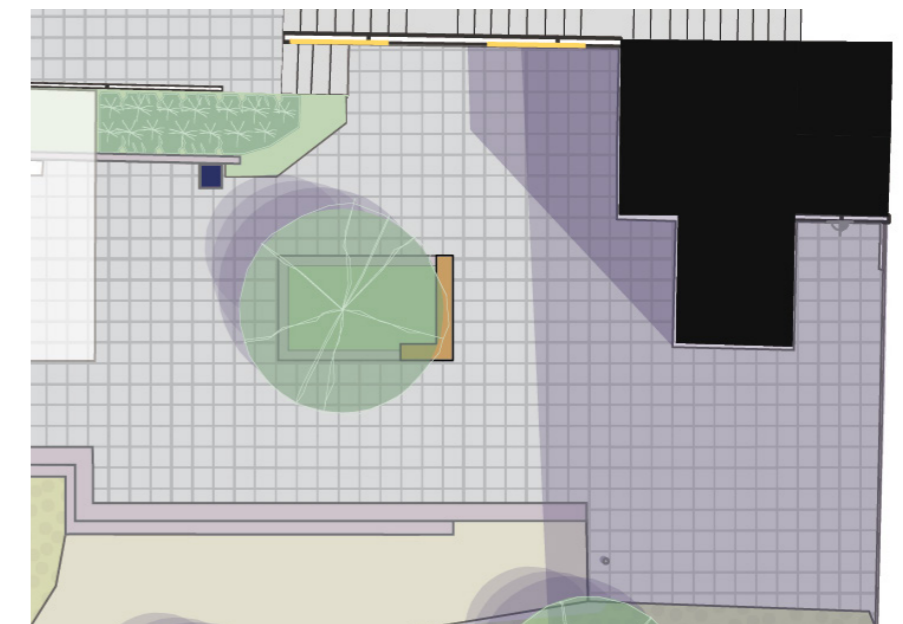


Förslaget är att låta växter klättra på spaljéer utmed betongytorna på den inre fasaden samt att anlägga en större plantering med låga blommande växter under trädet. Detta för att ge trädet bättre växtförutsättningar och större jordvolym. Markmaterialet föreslås vara naturstenschällar i olika färger och storlekar. Stenpollarna tas bort.



Inspirationsbilder på markmaterial i natursten och fasadgrönska.

## Förslagsskiss södra entrétorget



Södra entréplatsen förstoras något för att ansluta bättre till parken och en planteringsyta med ett nytt träd anläggs. Sittplatser integreras med planteringsytan. Den nakna betongfasaden kan vara en plats för konstutsmyckning i form av muralmålningar.



Trädet får en underplantering och möjligheten finns att återanvända stenmurarna i parken som kantmur. Inspirationsbild på muralmålning.



# Detaljer och utformning

Förslaget innehåller en del nya eller förbättrande inslag som presenteras närmare i bilder och skisser på följande sidor.

## Aktivitetsytor



Bouleplan



Utegym, exempel från Hornsberg

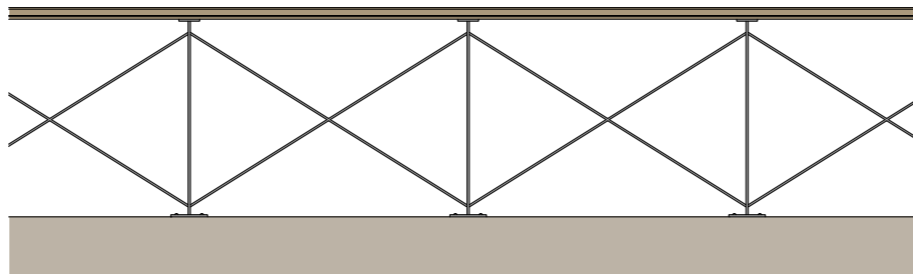


Gymutrustning med en tidlös utformning som skulle passa Blekholmsterrassen.

## Bryggor




Exempel från Norrmälarstrand



Bryggorna byggs upp med nya trädäck och får ett genomsiktligt räcke i stål med handledare av trä. Utformningen har tagit inspiration av det nuvarande trädäcket men blir tack vare stålet både mer smäckert och slittåligt.

## Möbler



Sittplatserna i parken byts ut till nya fristående parksoffor med armstöd

## Konst



Exempel på lekfulla skulpturala konstinslag.

## Växtmaterial



Tidig vårblomning.



Låga blommande buskar.



De kala betongytorna i parken skulle kunna prydas med muralmålningar.



Flytande vegetationsöar.



Tidigt vårblommande lökväxter.

## Belysning



En ledstångsbelysning föreslås infästas i räcken utmed bryggorna.

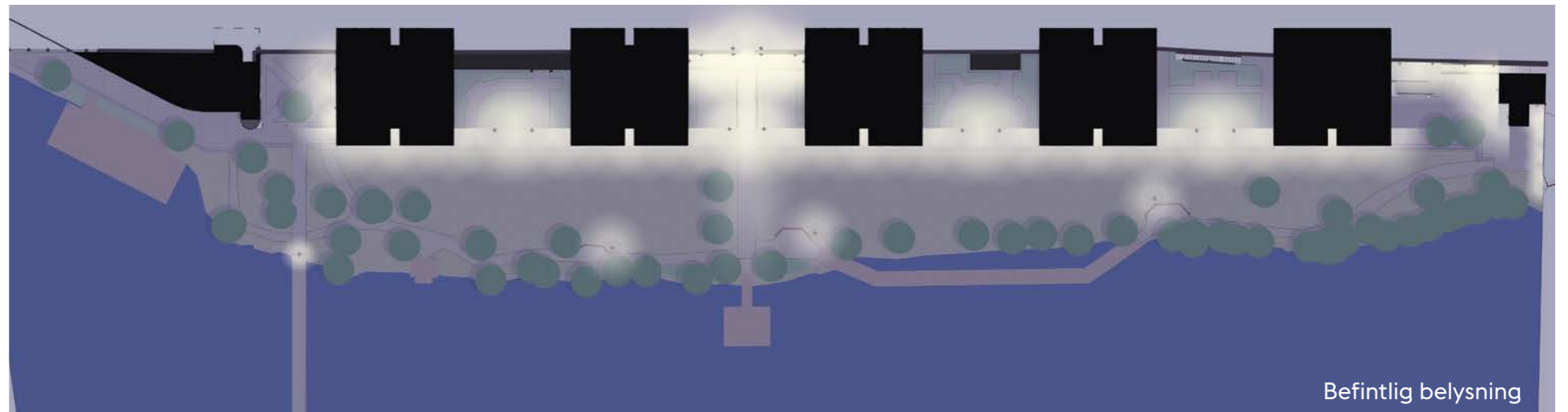


Befintlig belysning

Den befintliga belysningen intill byggnaderna sparas och parken kompletteras med icke-bländande belysning utmed gångvägen.



Förslag till ny belysning



Befintlig belysning

Idag finns det främst belysning utmed arkaden och intill husen, vilket skapar en ljstunnel. Parken blir som kontrast väldigt mörk och kan upplevas otrygg.



Förslag till ny belysning

Förslaget är att förbättra belysningen i parken, längs gångvägarna och sittplatserna och lägga till en dämpad belysning i bryggornas räcken. Det skapar ett jämnt men mjukt ljus över parkens ytor och balanserar mot den välbelysta arkaden.



Stockholms  
stad

Norrmalms  
stadsdelsförvaltning