

**KOORDINATSYSTEM**

SYSTEM I HÖJD: RH 2000  
SYSTEM I PLAN: SWEREF 99 18 00

**HÄNVISNING**

REDOVISNING:  
SE SGF/BGS BETECKNINGSSYSTEM FÖR  
GEOTEKNISKA UTREDNINGAR, VERSION  
2001.2. MED KOMPLETTERANDE  
BETECKNINGSLAD DATERAT 2016-11-01  
www.sgf.net.

**ANMÄRKNINGAR**

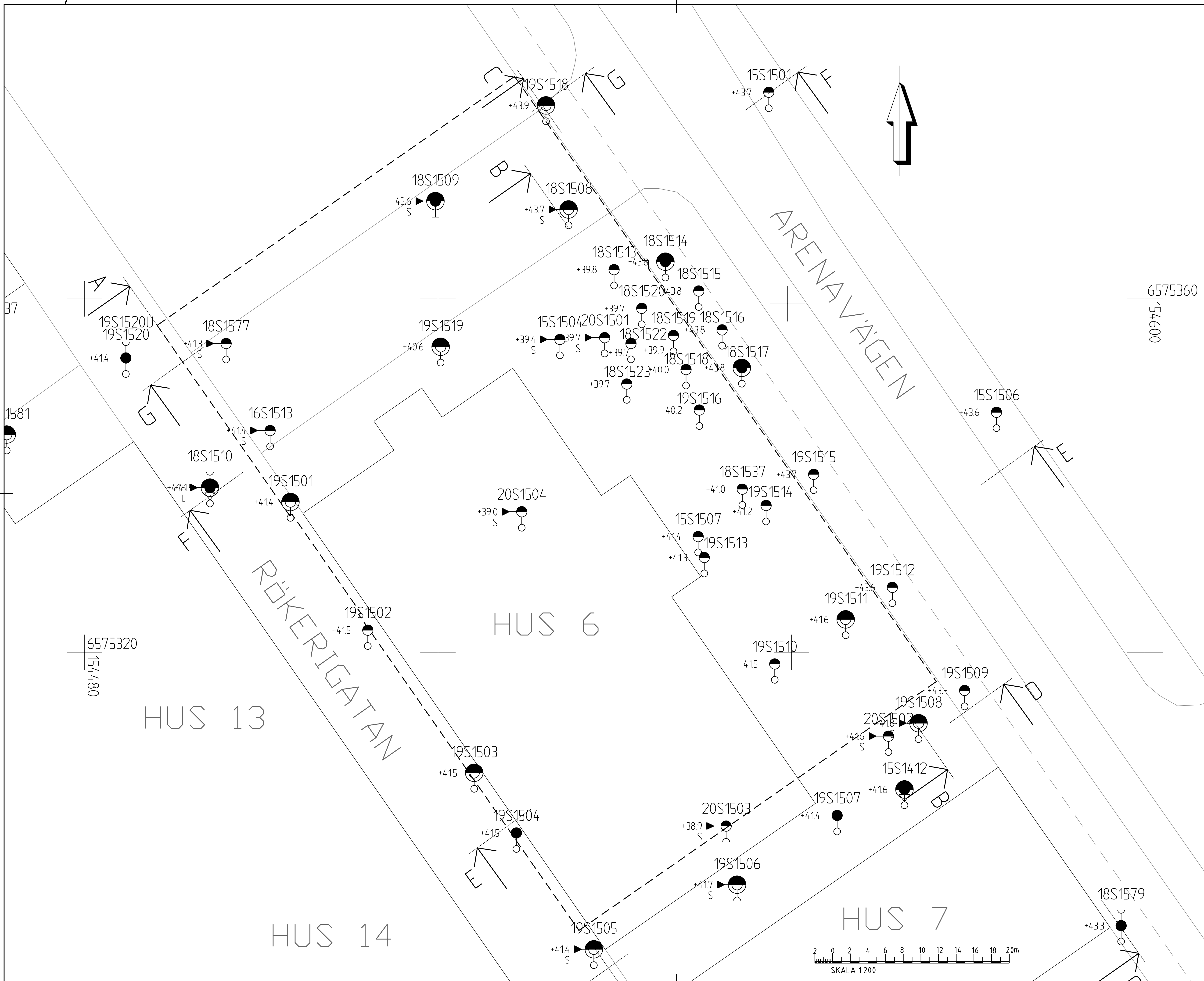
RITNINGAR AVSER ENDAST GEOTEKNISK  
REDOVISNING.

**RITNINGAR**

100G1101 PLAN  
100G1131-100G1134 SEKTIONER

**TECKENFÖRKLARING**

----- PLANERAD BYGGNAD



A	1	TILLKOMMANDE PROVTAGNING	SEEEEEZ	2020-07-03
BET	ANT	ANDRINGEN AVSER	SIGN	DATUM

**ATRIUM L JUNGBERG AB**

SWECO CIVIL AB  
Görwellsgrän 22, Box 3404, 100 26 Stockholm  
Telefon 08-695 60 00, Telefax 08-695 60 10  
Orgnr: 556507-0868, site Stockholm  
www.swecose



LUPPDRAG NR	RITAD AV	GRANSKAD AV
12707535	D. BRÄNNMARK	J. FRANSSON
DATUM	ANSVARIG	
2019-12-09	J. FRANSSON	

**NORRA STATIONSHUSET**  
SLAKTHUSOMRÅDET  
GEOTEKNISK UNDERSÖKNING

SKALA	NUMMER	BET
A1 1:200	100G1101	A

PLOTTAD AV: seeeez: 2020-07-03 - 14:51. RITNING: \s\sthus\omr\det\000112\221112707535\_Norra\_stationshuset\_1\_Slakthusomr\det\CAD\Rit\det\100G1101.dwg

Inkom till Stockholms stadsbyggnadskontor - 2020-07-02, Dnr: 2016-09073

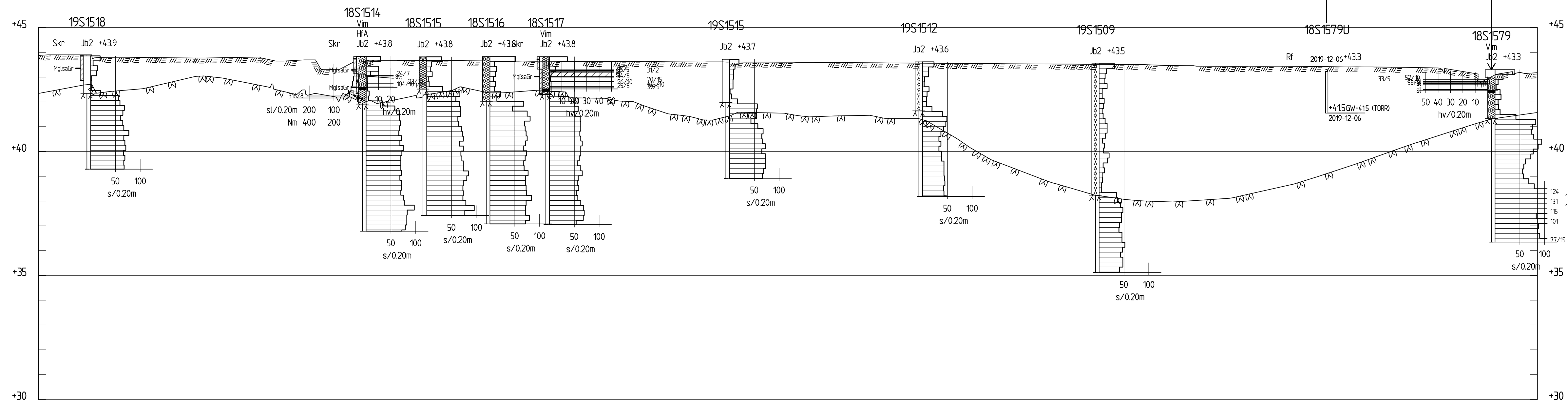
**KOORDINATSYSTEM**  
 SYSTEM I HÖJD: RH 2000  
 SYSTEM I PLAN: SWEREF 99 18 00

**HÄNVISNING**  
 REDOVISNING:  
 SE SGF/BGS BETECKNINGSSYSTEM FÖR  
 GEOTEKNISKA UTREDNINGAR, VERSION  
 2001:2. MED KOMPLETTERANDE  
 BETECKNINGSLAD DATERAT 2016-11-01  
 www.sgf.net.

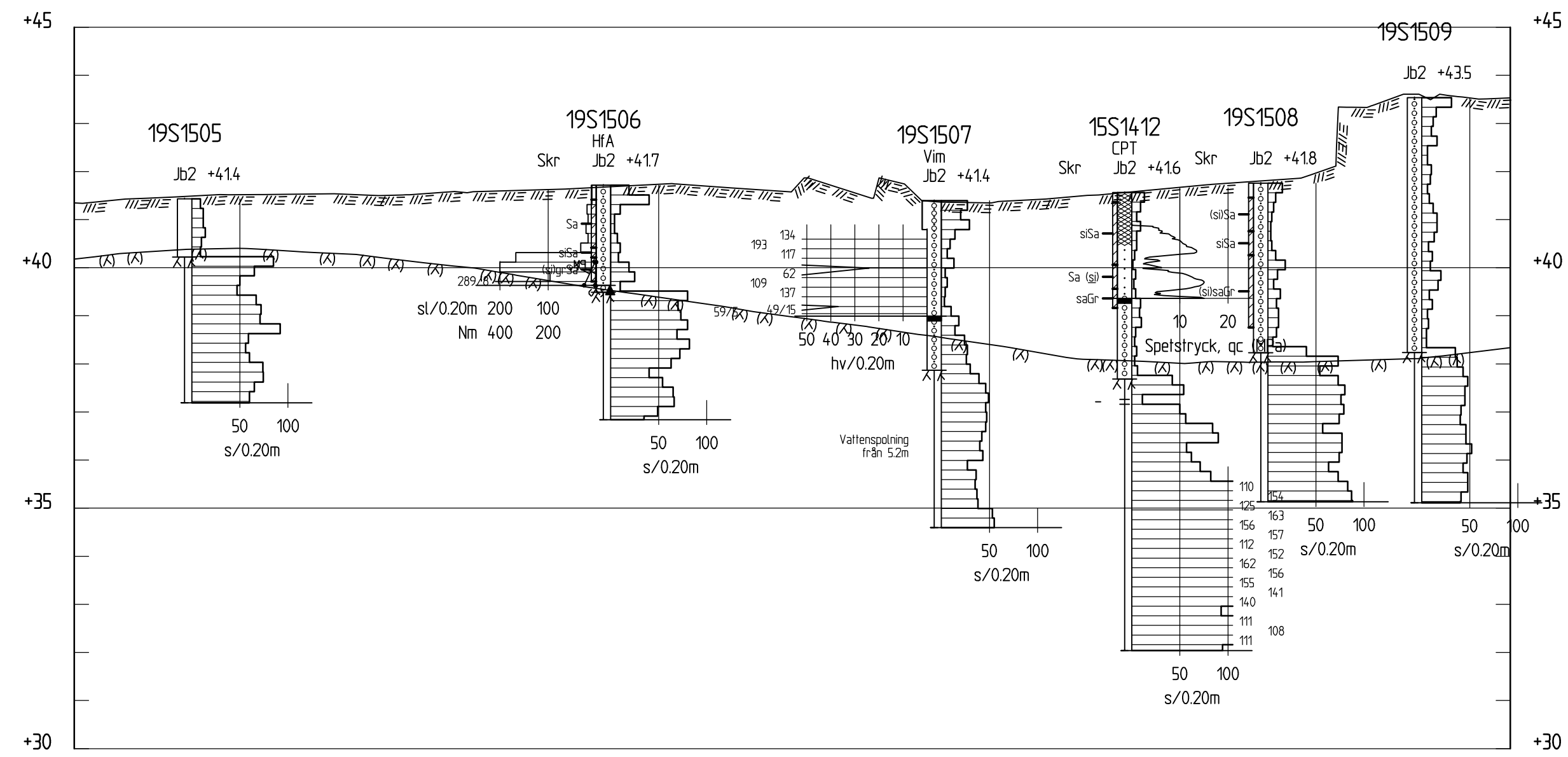
**ANMÄRKNINGAR**  
 RITNINGAR AVSER ENDAST GEOTEKNISK  
 REDOVISNING.

**RITNINGAR**  
 100G1101 PLAN  
 100G1131-100G1134 SEKTIONER

**TECKENFÖRKLARING**  
 BEFINTLIG MARKYTÅ  
 FÖRMODAT BERG  
 PLANERAD BYGGNAD



**SEKTION C-C**  
 H 1:100 L 1:200



**SEKTION D-D**  
 H 1:100 L 1:200



BET	ANT	ÄNDRINGEN AVSER	SKID	DATUM

**ATRIUM LJUNGBERG AB**

SWECO CIVIL AB  
 Görwellsgränd 22, Box 34044, 100 26 Stockholm  
 Telefon 08-695 60 00, Telefax 08-695 60 10  
 Örgnr. 556507-0868, site Stockholm  
 www.sweco.se



UPPDRAG NR 12707535	RITAD AV D. BRÄNNMARK	GRANSKAD AV J. FRANSSON
DATUM 2019-12-09	ANSVARIG J. FRANSSON	

**NORRA STATIONSHUSET**  
 SLAKTHUSOMRÅDET  
 GEOTEKNISK UNDERSÖKNING  
 SEKTION

SKALA H 1:100 L 1:200 (A1)	NUMMER 100G1132	I BET
----------------------------------	--------------------	-------

PLOTTAD AV: SEDIBR; 2019-12-09 - 10:15; RITNING: P:022717112707535\_Norra\_stationshuset\_-\_Slakthusområdet000112\_Arbeitsmaterial CAD:Ritad:100G1132.dwg

Inkom till Stockholms stadsbyggnadskontor - 2020-07-02, Dnr 2019-08073

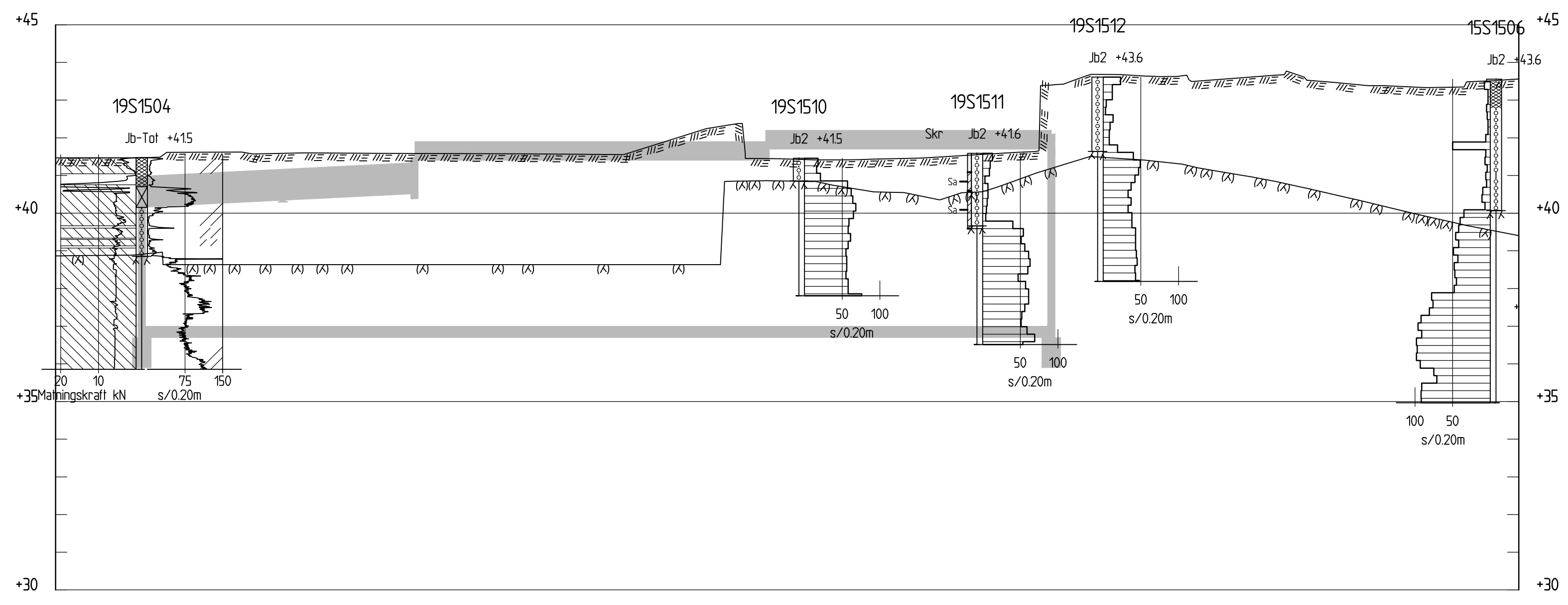
**KOORDINATSYSTEM**  
 SYSTEM I HÖJD: RH 2000  
 SYSTEM I PLAN: SWEREF 99 18 00

**HÄNVISNING**  
 REDOVISNING:  
 SE SGF/BGS BETECKNINGSSYSTEM FÖR  
 GEOTEKNISKA UTREDNINGAR, VERSION  
 2001:2. MED KOMPLETTERANDE  
 BETECKNINGSLAD DATERAT 2016-11-01  
 www.sgf.net.

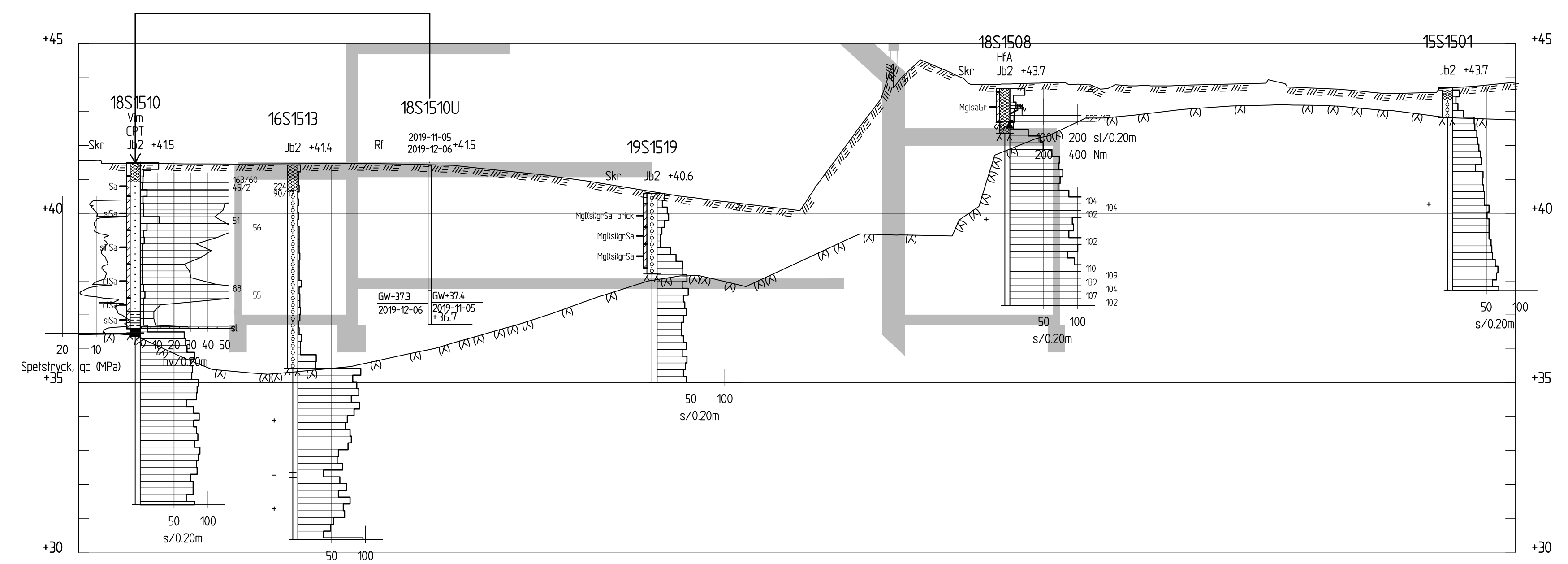
**ANMÄRKNINGAR**  
 RITNINGAR AVSER ENDAST GEOTEKNISK  
 REDOVISNING.

**RITNINGAR**  
 100G1101 PLAN  
 100G1131-100G1134 SEKTIONER

**TECKENFÖRKLARING**  
 BEFINTLIG MARKYTA  
 FÖRMODAT BERG  
 PLANERAD BYGGNAD



**SEKTION E-E**  
 H 1:100 L 1:200



**SEKTION F-F**  
 H 1:100 L 1:200



BET	ANT	ÄNDRINGEN AVSER	SKID	DATUM

**ATRIUM LJUNGBERG AB**

SWECO CIVIL AB  
 Görwellsgränd 22, Box 34044, 100 26 Stockholm  
 Telefon 08-695 60 00, Telefax 08-695 60 10  
 Örgnr. 556507-0868, säte Stockholm  
 www.sweco.se



LUPPDRAG NR 12707535	RITAD AV D. BRÄNNMARK	GRANSKAD AV J. FRANSSON
DATUM 2019-12-09	ANSVARIG J. FRANSSON	

**NORRA STATIONSHUSET**  
 SLAKTHUSOMRÅDET  
 GEOTEKNISK UNDERSÖKNING  
 SEKTION

SKALA H 1:100 L 1:200 (A1)	NUMMER 100G1133	I BET
----------------------------------	--------------------	-------

PLOTTAD AV: SEDIBR; 2019-12-09 - 10:25; RITNING: P:02271112707535\_Norra\_stationshuset\_-\_Slakthusområdet000112\_Arbeitsmaterial CAD:Ritobj100G1133.dwg

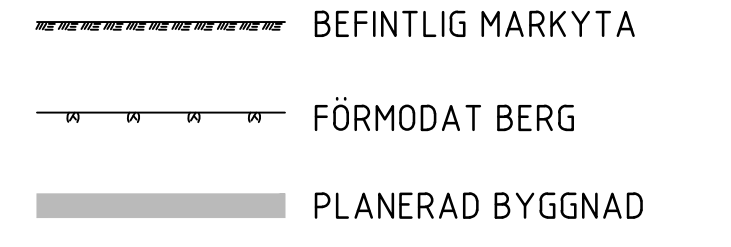
Inkom till Stockholms stadsbyggnadskontor - 2020-07-02, Dnr 2019-08073

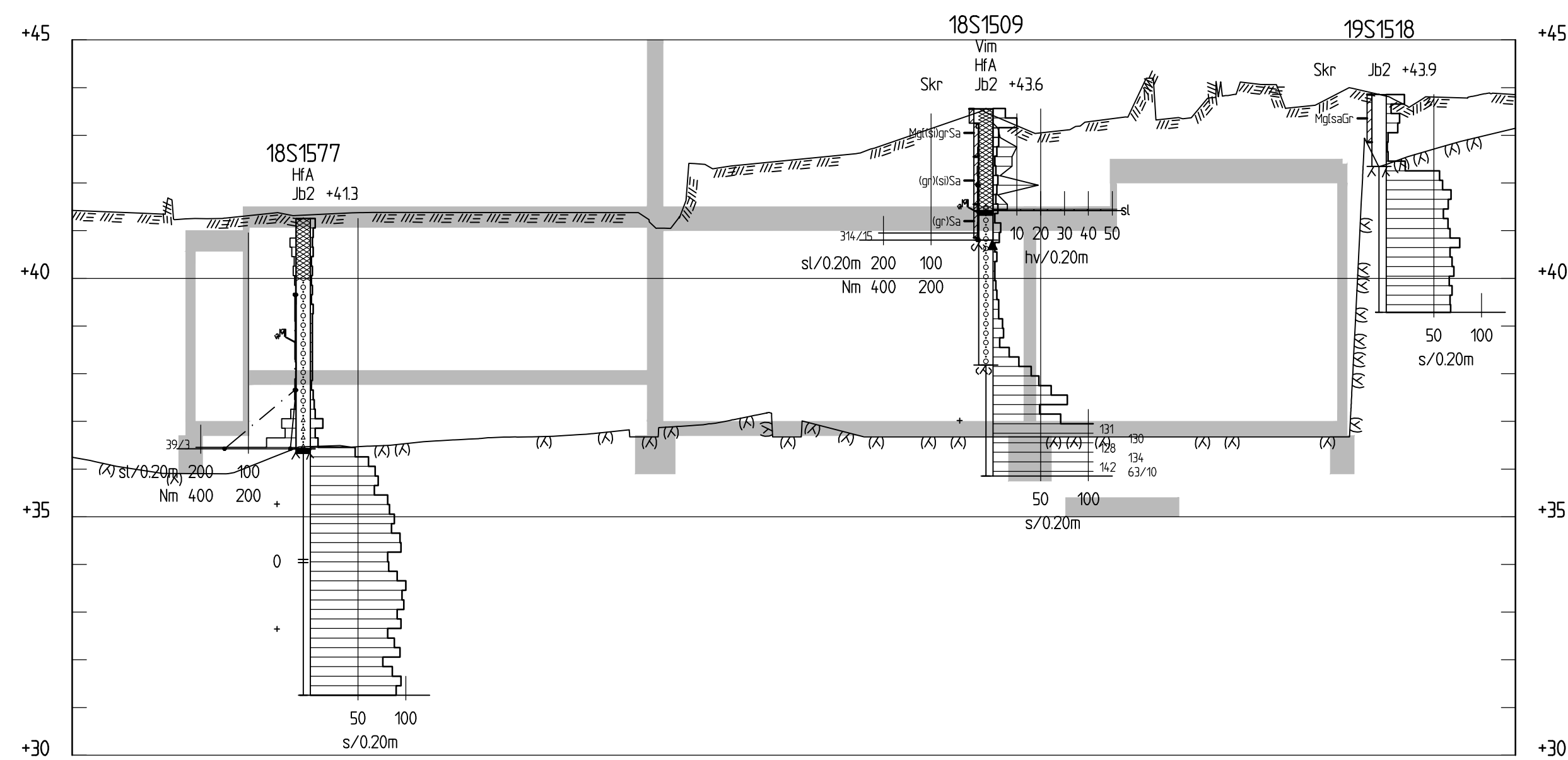
**KOORDINATSYSTEM**  
 SYSTEM I HÖJD: RH 2000  
 SYSTEM I PLAN: SWEREF 99 18 00

**HÄNVISNING**  
 REDOVISNING:  
 SE SGF/BGS BETECKNINGSSYSTEM FÖR  
 GEOTEKNISKA UTREDNINGAR, VERSION  
 2001:2. MED KOMPLETTERANDE  
 BETECKNINGSBILD DATERAT 2016-11-01  
 www.sgf.net.

**ANMÄRKNINGAR**  
 RITNINGAR AVSER ENDAST GEOTEKNISK  
 REDOVISNING.

**RITNINGAR**  
 100G1101 PLAN  
 100G1131-100G1134 SEKTIONER

**TECKENFÖRKLARING**  
  
 BEFINTLIG MARKYTA  
 FÖRMODAT BERG  
 PLANERAD BYGGNAD



**SEKTION G-G**  
 H 1: 100 L 1: 200



BET	ANT	ÄNDRINGEN AVSER	SKEN	DATUM

**ATRIUM LJUNGBERG AB**

SWECO CIVIL AB  
 Görwellsgränd 22, Box 34044, 100 26 Stockholm  
 Telefon 08-695 60 00, Telefax 08-695 60 10  
 Orgnr. 556507-0868, säte Stockholm  
 www.sweco.se



UPPDRAG NR 12707535	RITAD AV D. BRÄNNMARK	GRANSKAD AV J. FRANSSON
DATUM 2019-12-09	ANSVARIG J. FRANSSON	

**NORRA STATIONSHUSET**  
 SLAKTHUSOMRÅDET  
 GEOTEKNISK UNDERSÖKNING  
 SEKTION

SKALA H 1:100 L 1:200 (A1)	NUMMER 100G1134	I BET
----------------------------------	--------------------	-------

PLOTTAD AV: SEDIBR; 2019-12-09 - 10:25; RITNING: P:\2271\12707535\_Norra\_stationshuset\_\Slakthusområdet\0001\2 Arbetematerial\CAD\Ritad\100G1134.dwg

Inkom till Stockholms stadsbyggnadskontor - 2020-07-02, Dnr 2019-08073

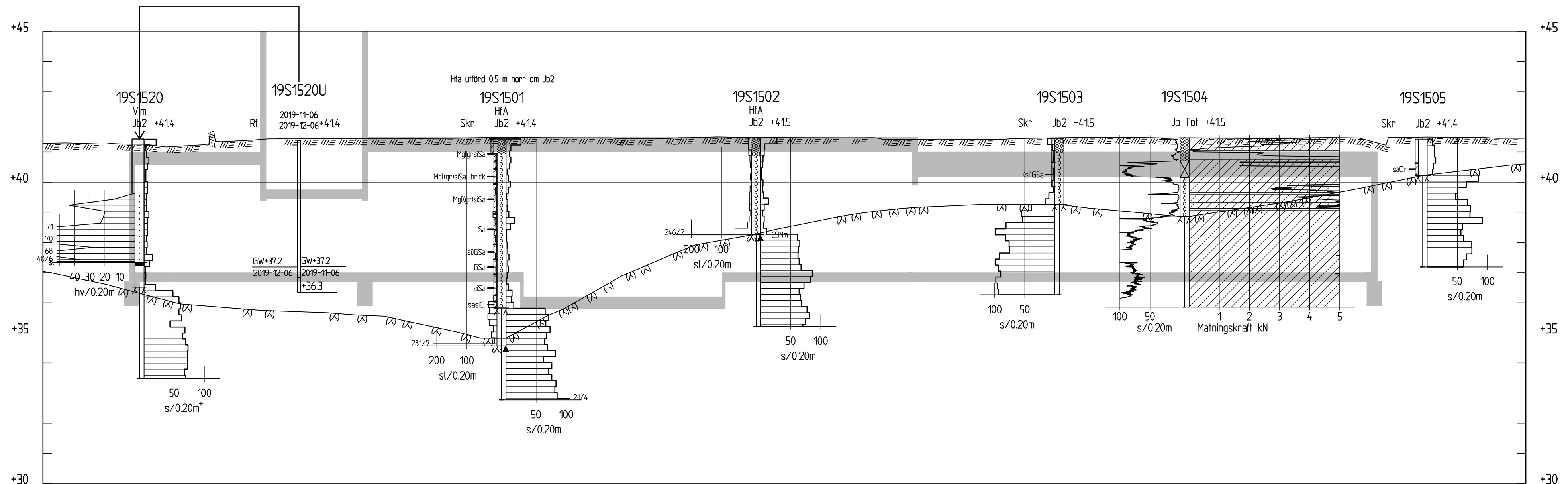
**KOORDINATSYSTEM**  
 SYSTEM I HÖJD: RH 2000  
 SYSTEM I PLAN: SWEREF 99 18 00

**HÄNVISNING**  
 REDOVISNING:  
 SE SGF/BGS BETECKNINGSSYSTEM FÖR  
 GEOTEKNISKA UTREDNINGAR, VERSION  
 2001:2. MED KOMPLETTERANDE  
 BETECKNINGSLAD DATERAT 2016-11-01  
 www.sgf.net.

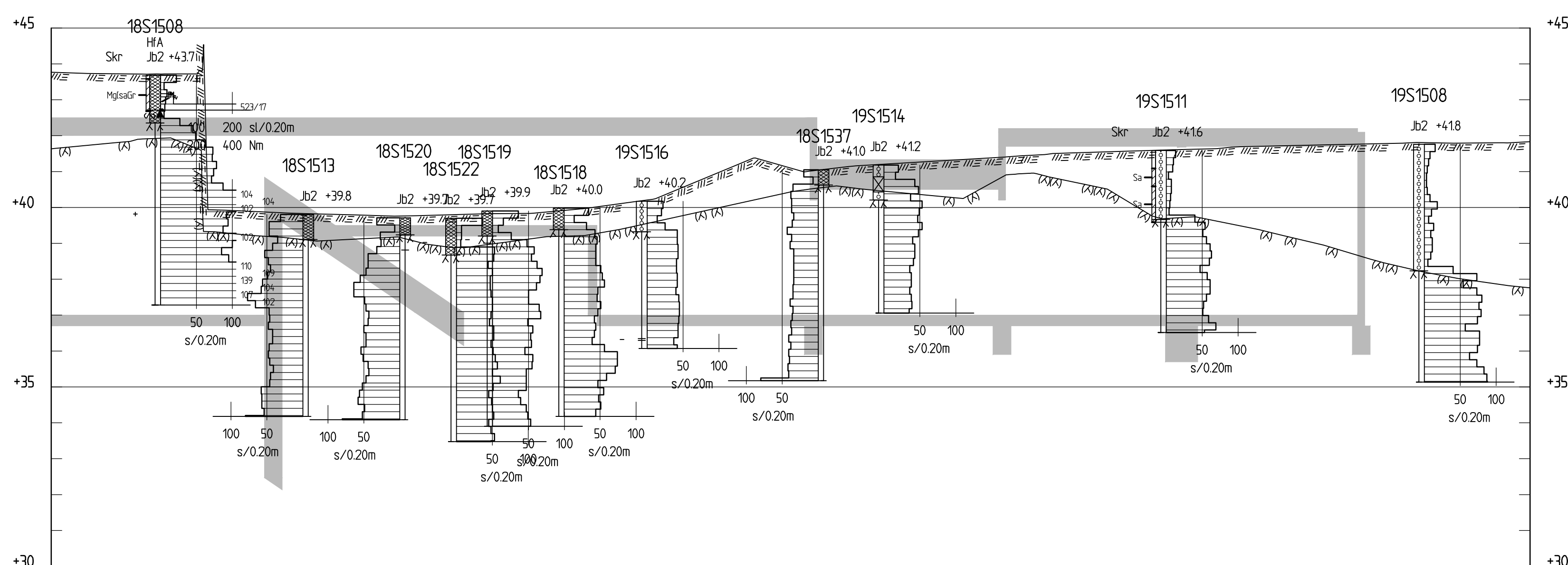
**ANMÄRKNINGAR**  
 RITNINGAR AVSER ENDAST GEOTEKNISK  
 REDOVISNING.

**RITNINGAR**  
 100G1101 PLAN  
 100G1131-100G1134 SEKTIONER

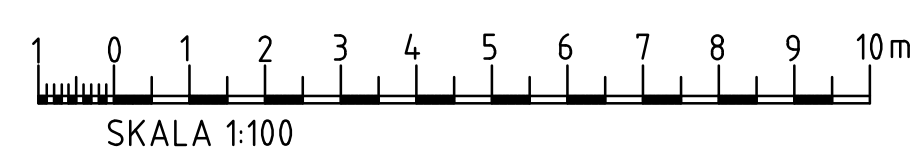
**TECKENFÖRKLARING**  
 BEFINTLIG MARKYTA  
 FÖRMODAT BERG  
 PLANERAD BYGGNAD



**SEKTION A-A**  
 H 1: 100 L 1: 200



**SEKTION B-B**  
 H 1: 100 L 1: 200



BET	ANT	ÄNDRINGEN AVSER	SKID	DATUM

**ATRIUM LJUNGBERG AB**

SWECO CIVIL AB  
 Görwellsgränd 22, Box 34044, 100 26 Stockholm  
 Telefon 08-695 60 00, Telefax 08-695 60 10  
 Orgnr. 556507-0868, säte Stockholm  
 www.swecociv.se



LUPPDRAG NR	RITAD AV	GRANSKAD AV
12707535	D. BRÄNNMARK	J. FRANSSON
DATUM	ANSVARIG	
2019-12-09	J. FRANSSON	

**NORRA STATIONSHUSET**  
 SLAKTHUSOMRÅDET  
 GEOTEKNISK UNDERSÖKNING  
 SEKTION

SKALA	NUMMER	I BET
H 1:100 L 1:200 (A1)	100G1131	1

PLOTTAD AV: SEDIBR; 2019-12-09 - 15:54; RITNING: P:02271112707535\_Norra\_stationshuset\_-\_Slakthusområdet000112\_Arbeitsmaterial CAD:Ritobjekt100G1131.dwg

Inkom till Stockholms stadsbyggnadskontor - 2020-07-02, Dnr 2019-08073