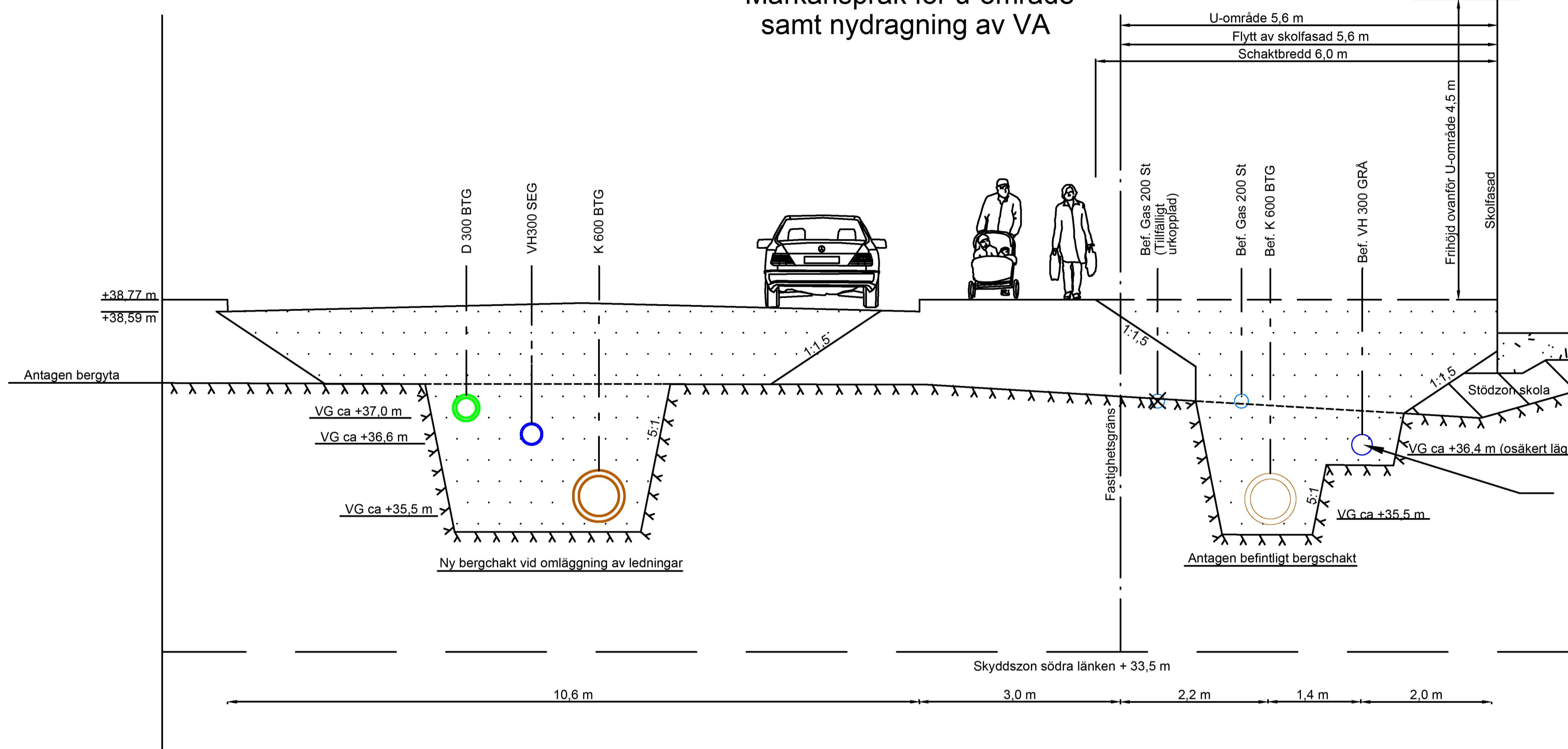










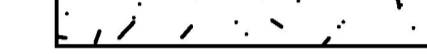


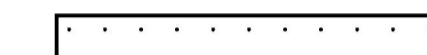



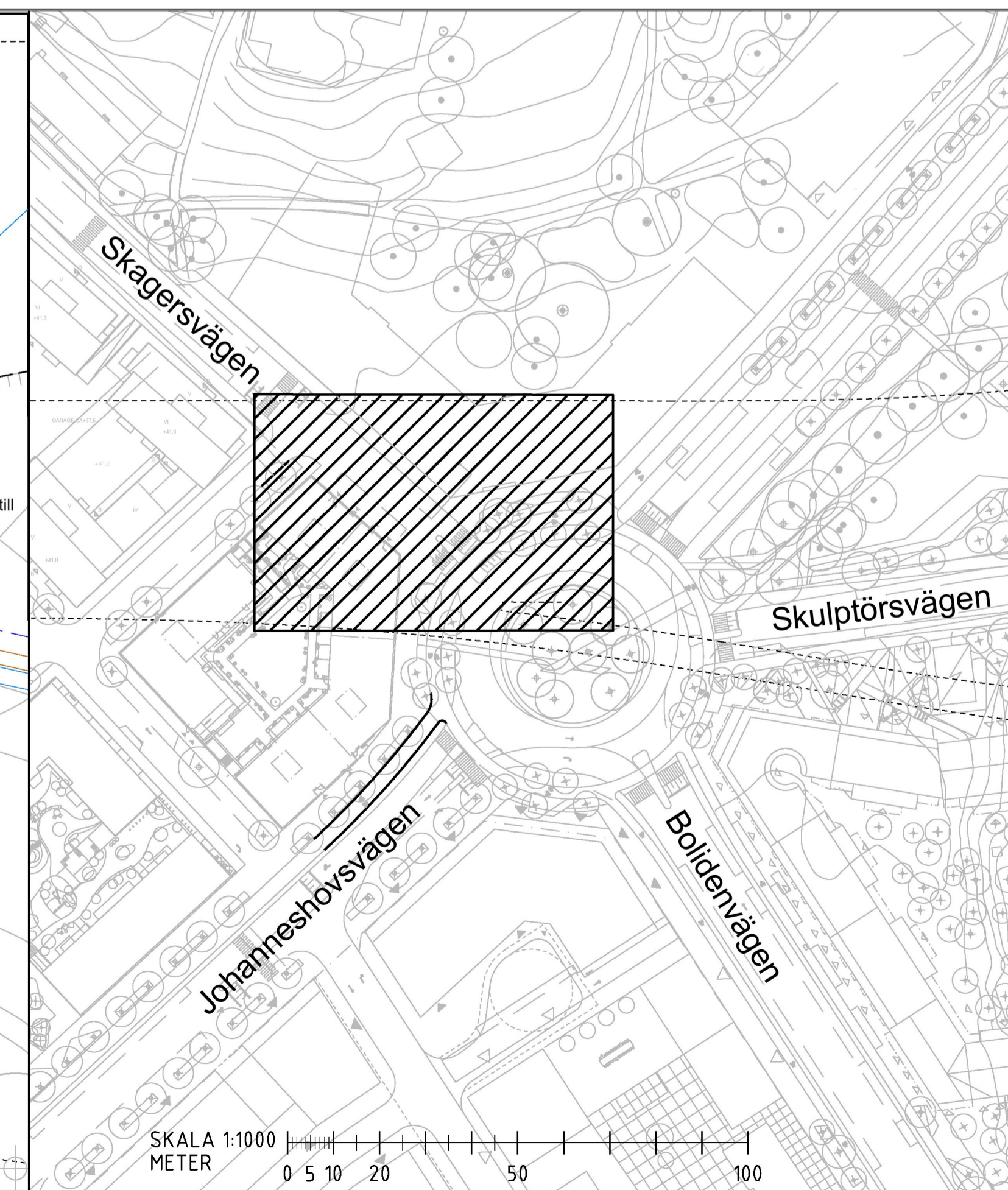
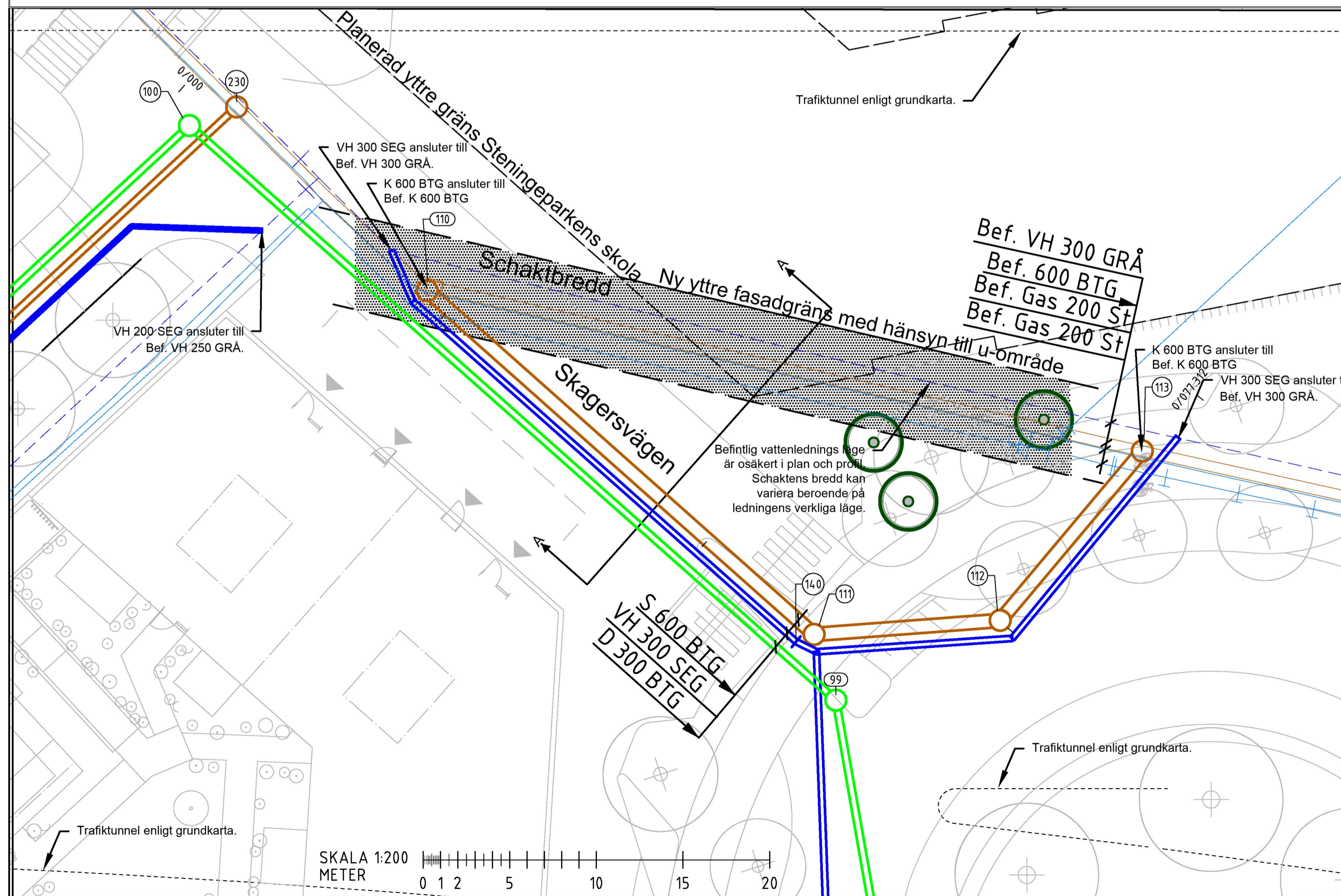
Skagersvägen
Sektion A-A
Markanspråk för u-område
samt nydragning av VA



Förklaringar

-  Planerad spillvattenledning
-  Planerad vattenledning
-  Planerad dagvattenledning
-  Befintlig gasledning
-  Befintlig kombiledning
-  Befintlig vattenledning
-  Gräns stödzon skola
-  Skyddszon södra länken
-  Fastighetsgräns
-  Rörgravsschakt
-  Betong
-  Stödzon skola
-  Schakt
-  Antagen bergyta
-  Trafiktunnel enligt grundkarta

SKALA 1:50
METER



ÅRSTASTRÅKET ETAPP 3
VA-LEDNINGAR
SKAGERSVÄGEN: SEKTION A-A
SEKTION SKALA 1:50 A1
PLAN SKALA 1:200 A1
ORIENTERINGSGRÄNS SKALA 1:1000 A1

2020-06-02, SWECO
OLLE GARDELIUS