

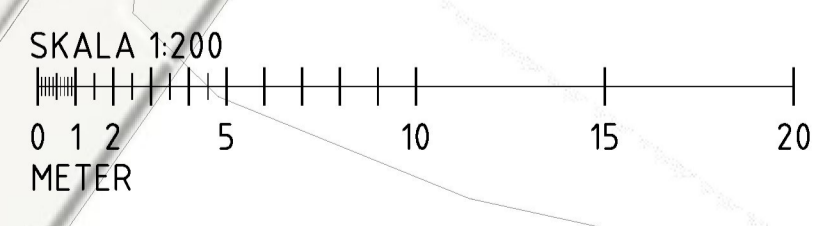
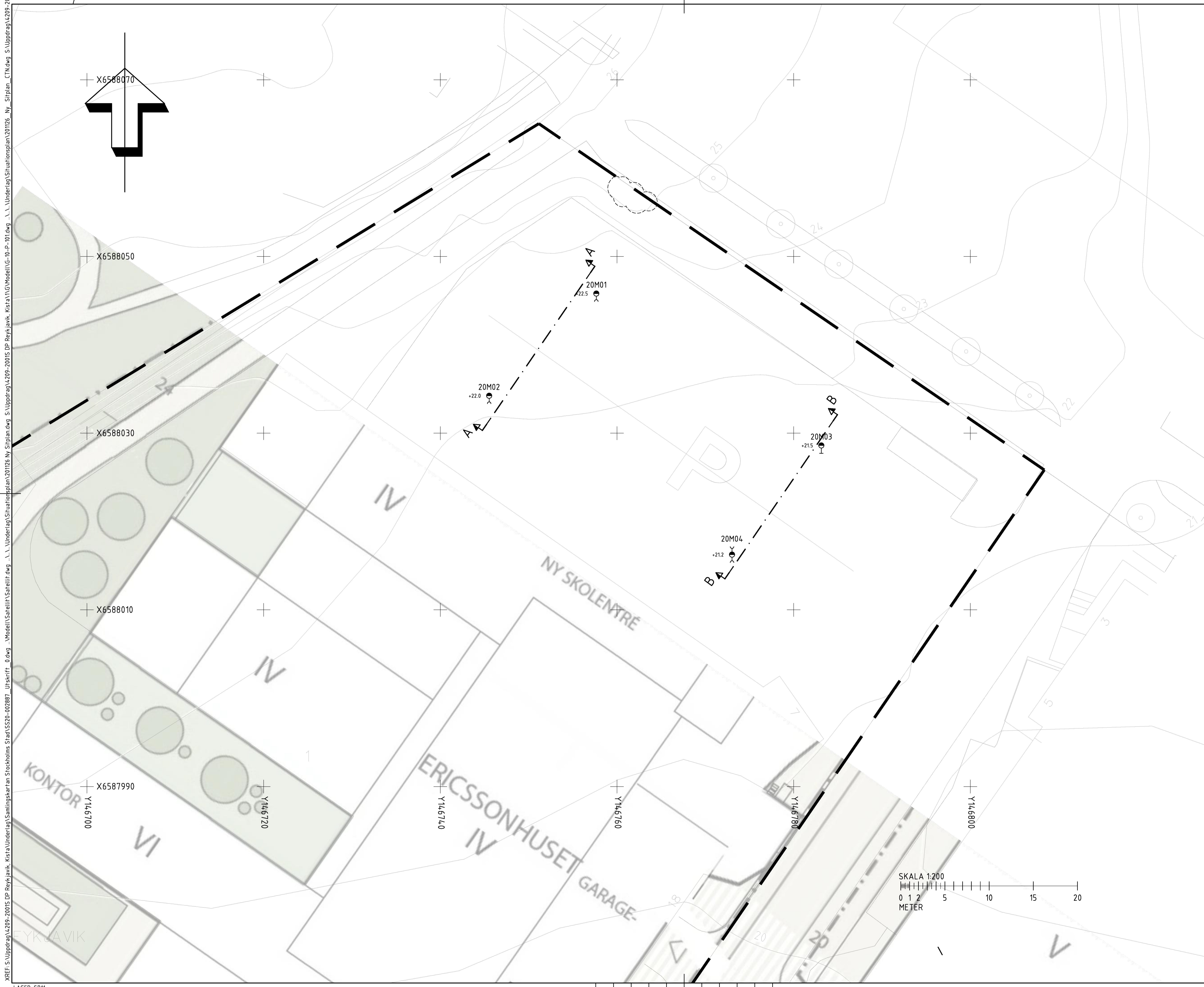
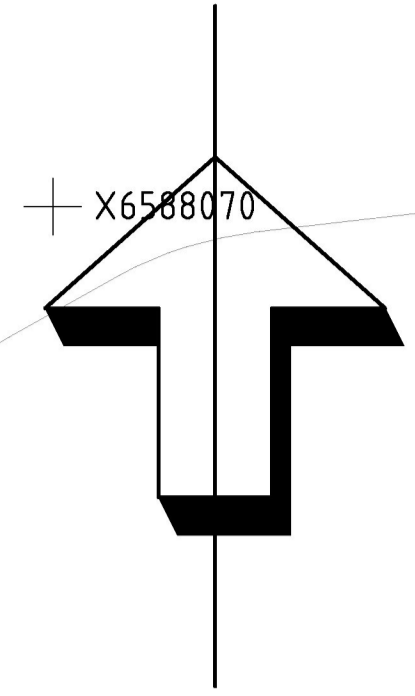
**KOORDINATSYSTEM**  
 KOORDINATSSYSTEM: SWEREF 991800  
 HÖJDSYSTEM: RH2000

**FÖRKLARING**  
 BERG I DAGEN TOLKAT  
 FASTIGHETSGRÄNS

**ANMÄRKNING**  
 BETRÄFFANDE GEOTEKNISKA  
 BETECKNINGAR SE  
 SGF:s BETECKNINGSSYSTEM,  
<http://www.sgf.net>

**HÄNVISNINGAR**

BET	ANT	ÄNDRINGEN AVSER	DATUM	SIGN
<b>PLANERINGSUNDERLAG</b>				
 MARKERA				
REYKJAVIK 1, KISTA NORDIKA FASTIGHETER AB				
OBJEKTR	PROJEKTR	PROJEKTANSVARIG HOS BESTÄLLAREN		
A				
K				
E				
V				
L				
M				
<input checked="" type="checkbox"/>	G	MARKERA MARK STOCKHOLM AB		
UPPDRAG NR	RITAD/KONSTR AV	HANDLÄGGARE		
4:209-2001S	C THYLÉN	C THYLÉN		
DATUM	PROJEKTERINGSANSVARIG			
2021-02-19	C THYLÉN			
GEOTEKNISK UNDERSÖKNING UNDERSÖKNINGSRESULTAT REYKJAVIK 1 PLAN				
SKALA	RITINGSNUMMER	BET		
A1 1:200 A3 1:400	G-17.1-101			



LAGER: SB11

Inkom till Stockholms stadsbyggnadskontor - 2021-05-19, Dnr 2019-05406  
 XREF: S:\Uppdrag\209-2001S DP Reykjavik, Kista\Underlag\Samlingskartaan Stockholm\Stads\SS20-022897\_Utskrift\_0.dwg -Modell\Sarellit\Sarellit.dwg ...\..\..\Underlag\Situationsplan20126\_Ny\_Sitplan\_CTN.dwg S:\Uppdrag\4-209-2001S DP Reykjavik, Kista\UG\Modell\UG-to-P-101.dwg ...\..\..\Underlag\Situationsplan20126\_Ny\_Sitplan\_CTN.dwg S:\Uppdrag\4-209-2001S DP Reykjavik, Kista\UG\Modell\UG-to-P-101.dwg ...\..\..\Underlag\Situationsplan20126\_Ny\_Sitplan\_CTN.dwg S:\Uppdrag\4-209-2001S DP Reykjavik, Kista\UG\Modell\UG-to-P-101.dwg ...\..\..\Underlag\Situationsplan20126\_Ny\_Sitplan\_CTN.dwg  
 PLO: 2021-02-19 15:22 S:\UPPDRAG\209-2001S DP REYKJAVIK, KISTA\UG\RI\DEF\UG-T1-001.DWG CHRISTIAN THYLÉN