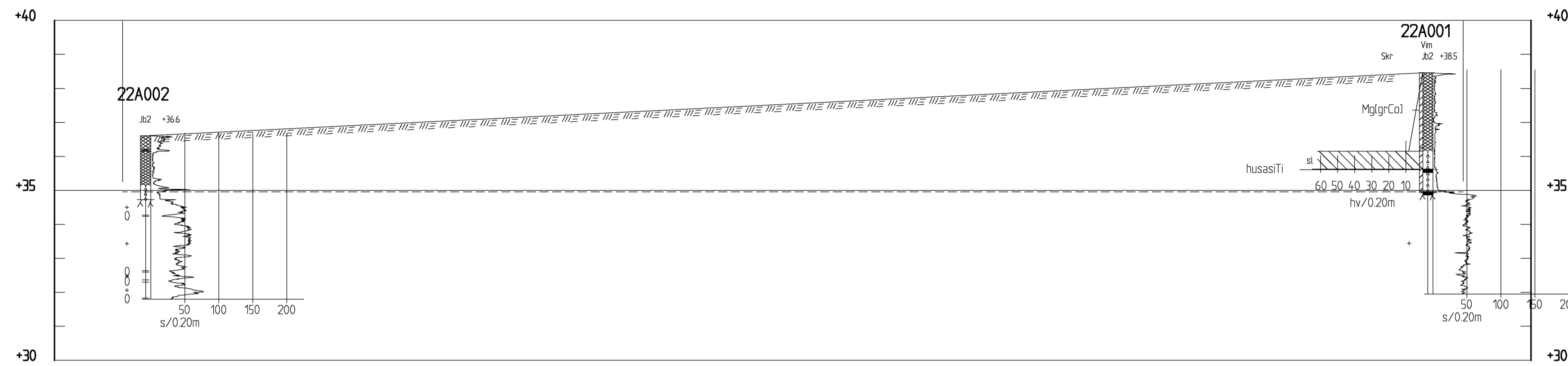
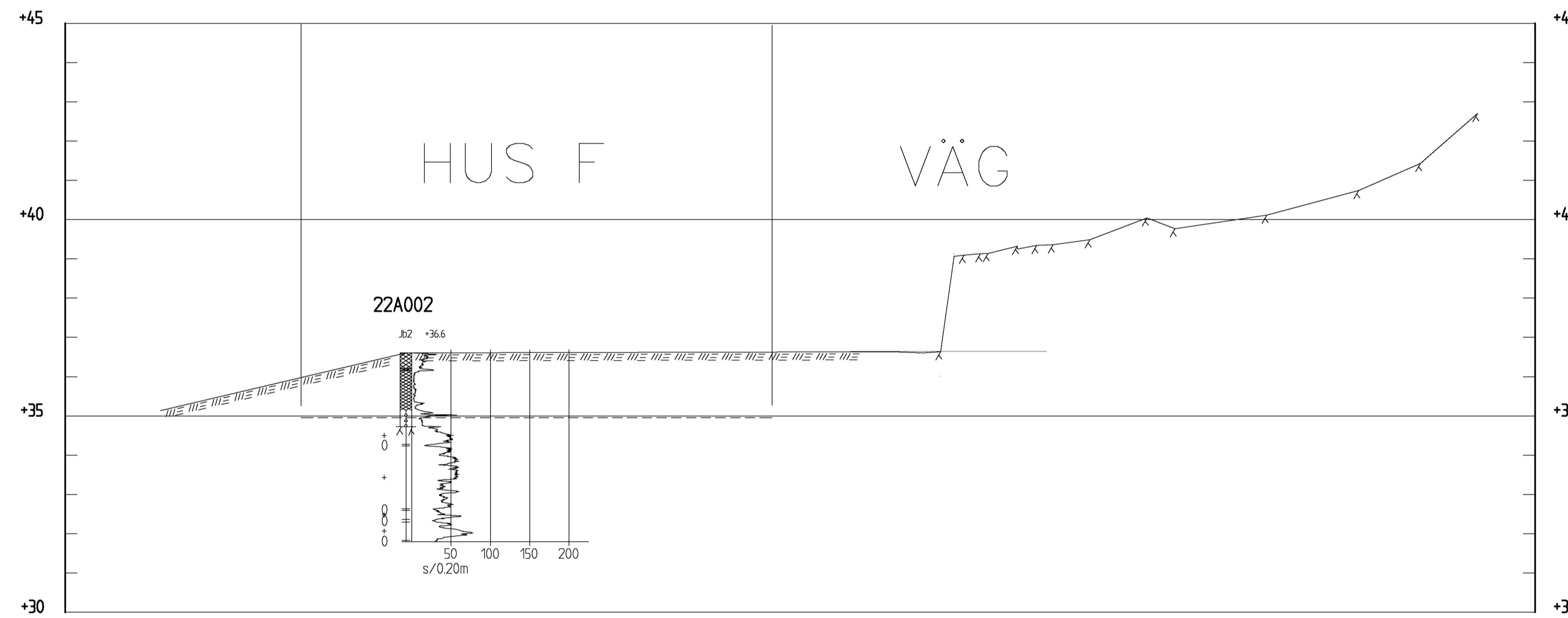


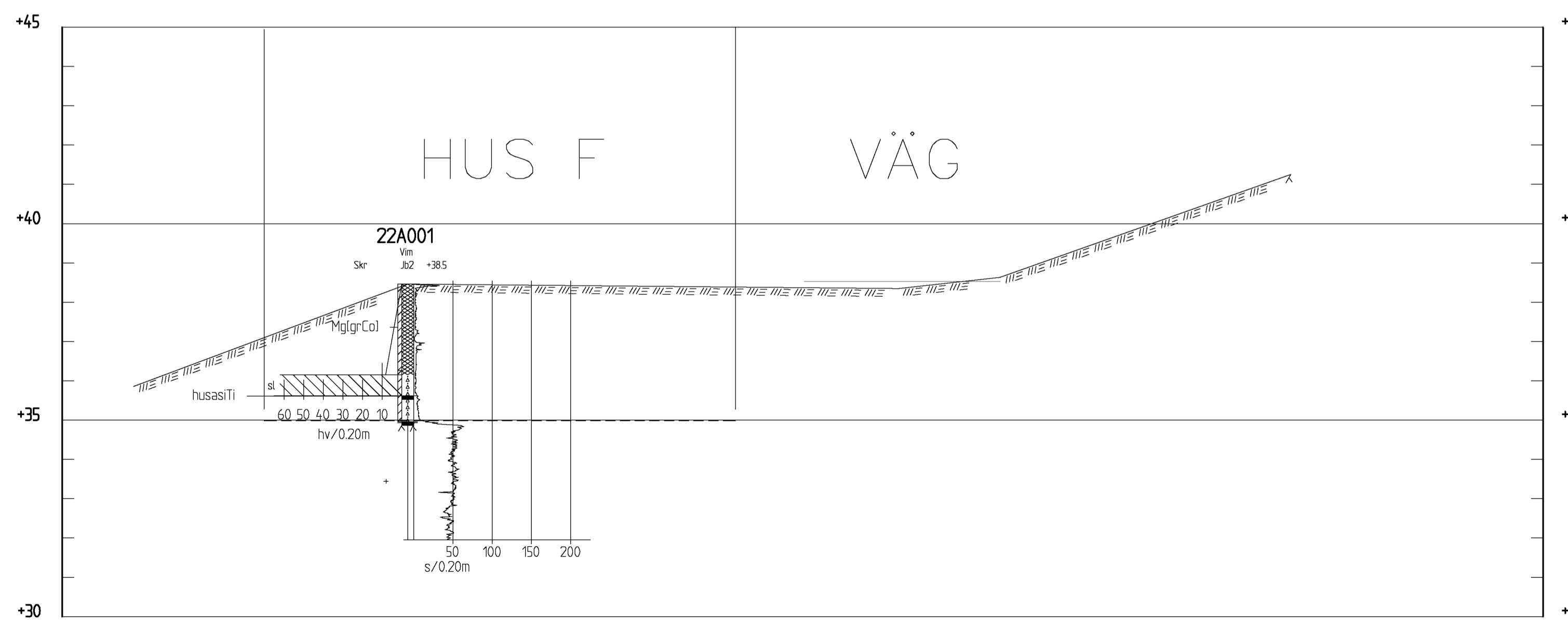
HUS F



SEKTION B-B
1:100



SEKTION E-E
1:100



SEKTION F-F
1:100

SEKTION / PROFIL

TECKENFÖRKLARING

FÖR GEOTEKNISKA BETECKNINGAR, SE WWW.SGF.NET,
SGF/BGS BETECKNINGSSYSTEM VERSION 2001:2.

- MARKNIVÅ
- BERGNIVÅ
- PLANERAD SCHAKTBOTTEN OCH HUSLIV

NIVÅ FÖR SCHAKTBOTTEN SKA BETRAKTAS SOM OSÄKER.

SONDERINGAR BENÄMNDA 22AXXX ÄR UTFÖRDA AV AFRY ÅR 2022.

KOORDINATSYSTEM

PLAN : SWEREF99 18 00
HÖJD : RH 2000

HÄNVISNINGAR

PLAN:
G-10.1-001

| BET | ANT | ÄNDRINGEN AVSER | DATUM | SIGN |
|--------------------------------|--------------------------------|--|----------------------|-----------|
| PROJETERINGSUNDERLAG | | | | |
| PARADSÄNGEN 1, HÄSSELBY STRAND | | | | |
| | | MARKTEKNISK UNDERSÖKNING GEOTEKNIK STOCKHOLM BROMMA SEKTION B, E, F | | |
| | | SKALA (A1) | NUMMER | BET |
| UPPDRAG NR 211087 | RITAD/KONSTR AV K. MARKDAHL | MARKTEKNISK UNDERSÖKNING GEOTEKNIK STOCKHOLM BROMMA SEKTION B, E, F | | |
| DATUM 2022-03-21 | HANDLAGGARE KM (GEO) | SKALA (A1) 1:100 | NUMMER G-10.2-002 | BET .1 |
| ANSVARIG KAJSA MARKDAHL | | | | |

PROJETERINGSUNDERLAG

PARADSÄNGEN 1, HÄSSELBY STRAND



| | | | | |
|----------------------------|--------------------------------|--|----------------------|-----------|
| UPPDRAG NR 211087 | RITAD/KONSTR AV K. MARKDAHL | MARKTEKNISK UNDERSÖKNING GEOTEKNIK STOCKHOLM BROMMA SEKTION B, E, F | | |
| DATUM 2022-03-21 | HANDLAGGARE KM (GEO) | SKALA (A1) 1:100 | NUMMER G-10.2-002 | BET .1 |
| ANSVARIG KAJSA MARKDAHL | | | | |