

# Integrerad barnkonsekvensanalys

Skärgårdsskogen, Stockholms stad, 2023-03-21, samrådshandling



# Innehåll

---

Introduktion

Bakgrund

Steg 1, dialog och inventering

Steg 2, förslag

Steg 3, konsekvensanalys

Steg 4, återkoppling

# Introduktion

## Rapporten

Barnkonsekvensanalysen för Skärgårdsskogen i Skarpnäck genomförs av PE för Stockholms stad inom ramen för detaljplanearbetet. Rapporten ingår i planhandlingarna för DP Skärgårdsskogen.

Arbetet syftar till att identifiera och utvärdera de viktigaste parametrarna för påverkan på barn och unga av detaljplaneförslaget och bygger delvis på tidigare insamlat material.

Analysen utgår från Stockholms stads (2017) modell för integrerad barnkonsekvensanalys (IBKA). Modellen utgår från tre huvudgrupper av frågeställningar:

- Boende och vardagsliv
- Trygghet och tillgänglighet
- Miljö och hälsa

Och metoden genomförs i fyra steg:

- Tidig dialog och inventering
- Framtagande av förslag
- Konsekvensanalys av slutförslaget
- Återkoppling



# Bakgrund

## Integrerad barnkonsekvensanalys

Barnkonsekvensanalys, BKA, är en metod för att pröva och redovisa de effekter som olika beslut kan få för barn och unga. I stadsplaneringen ska BKA visa hur planer och projekt kan påverka barn i deras vardag samt ge åtgärdsförslag hur man minskar de negativa effekterna. Detta ska bidra till bättre beslutsunderlag och till att uppnå barnkonventionens mål. En BKA ska innehålla två perspektiv, dels barnperspektivet, d.v.s.

vuxnas perspektiv på vad som är bra för barn och ungdomar, och dels barnets perspektiv, vilket innebär de synpunkter som barn och unga själva förmedlar när de tillfrågas om sin syn på förändringar som påverkar dem.

Stockholms stad använder sig av en integrerad barnkonsekvensanalys, IBKA, i sina stadsbyggnadsprojekt, där barnperspektivet ska vara del av planprocessen redan från start.

En IBKA består av fyra steg: Tidig dialog och inventering; Framtagande av förslag; Konsekvensanalys av slutförslaget; och Återkoppling. Tidig integrering av barnperspektivet ska säkerställa att det får en reell inverkan på och syns i slutförslaget.

## Barnkonventionen

Den 1 januari 2020 blev FN:s barnkonvention

svensk lag. Barnkonventionen ämnar ge en universell definition av ett barns rättigheter och fastställer vad som borde gälla för världens alla barn. Den nu lagstadgade barnkonventionen anger att barn ska ses med egna rättigheter och som egna individer. Syftet med barnkonsekvensanalys är att säkerställa att barns rättigheter inkluderas i beslutsfattandet inom en verksamhet i enlighet med barnkonventionen (Boverket, 2019).



Stockholm stads modell för integrerad barnkonsekvensanalys.



FN:s barnkonvention.

## Skarpnäck

Skarpnäck är ändstation på tunnelbanans gröna linje och har god tillgång till rekreation och grönområden nära. Skarpnäck som stadsdel är relativt blandad, med hyres- och bostadsrättslägenheter, radhus och villor. Det finns dock en viss geografisk uppdelning mellan exempelvis radhus och flerbostadshus. Skarpnäck är förhållandevis barnrikt och stadsdelen har en högre andel unga i åldern 0-20 än i staden som helhet. Barn i grundskoleåldern utgör den största gruppen. 2020 var antalet unga under 20 år 3076 st i stadsdelen. Enligt stadens prognoser beräknas antalet unga att sjunka till ca 2558 st till år 2029. I samband med planens genomförande beräknas dock ett tillskott i aktuellt läge. Antalet barn som flyttar in är beroende på lägenhetsstorlekarna men runt 560 barn fördelat på de 900 lägenheterna är troligt.

## Skärgårdsskogen

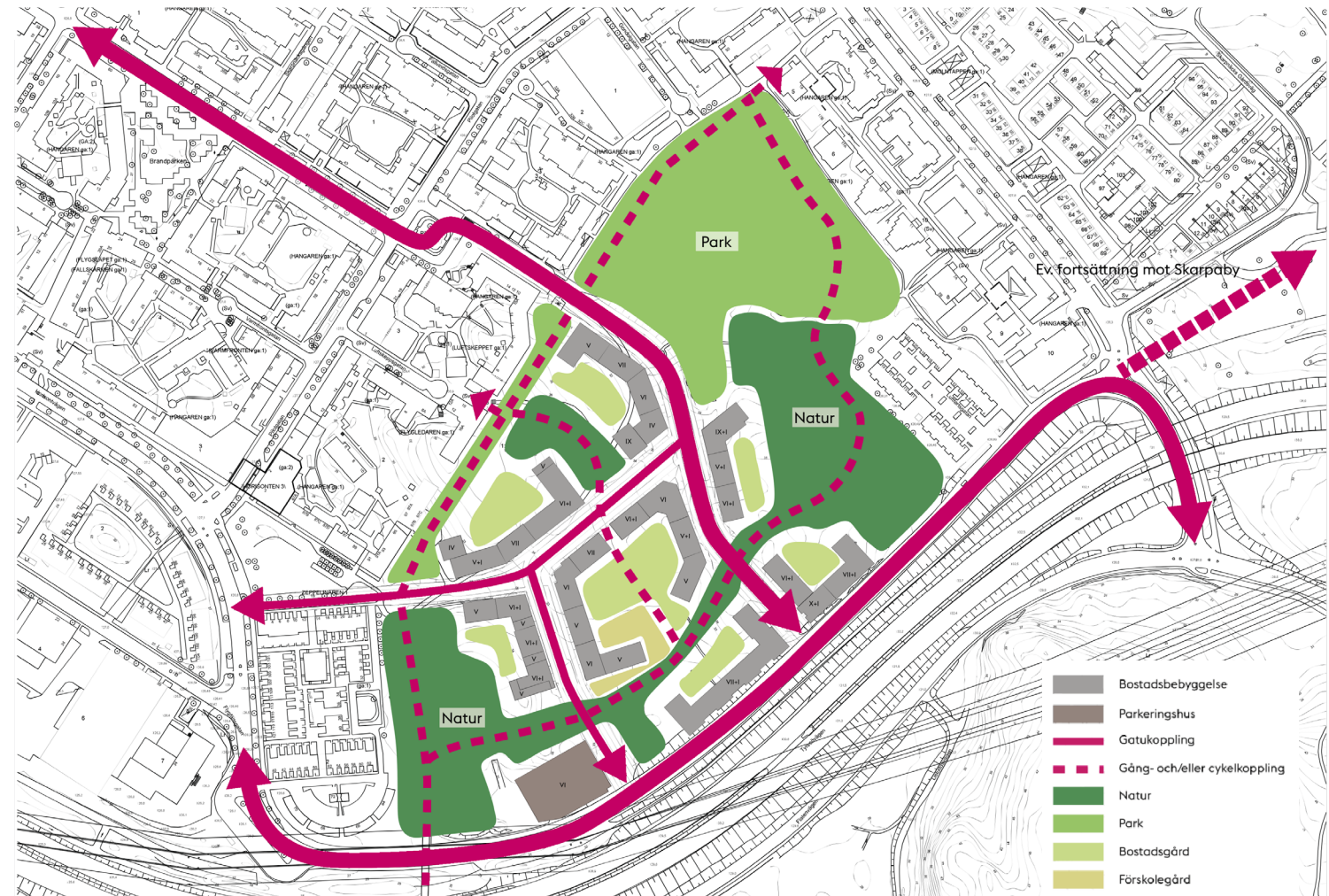
Skärgårdsskogen utgörs av en skogs- och parkbäddad höjd mellan Skarpnäcks gård i väster och Flygfältsgatan/Tyresövägen i öster. Planområdet är ca 11,4 hektar stort. Stora delar består idag av natur med höga naturvärden och området närmast Tyresövägen och kraftledningen i sydväst är utsatt för buller samt elektromagnetisk strålning, vilket påverkar hur planområdet kan bebyggas.

## Planförslaget

Planen ska möjliggöra cirka 900 bostäder, lokaler, gator, parker, ett parkeringshus och en förskola med sex avdelningar. Området utvecklas med hänsyn till platsens

topografi, karaktär och befintliga värden. Planstrukturen ska möjliggöra en stads- och boendemiljö med aktiva offentliga rum och goda boendekvaliteter.

Syftet är att tillföra nya bostäder i ett attraktivt läge med goda kollektivtrafikförbindelser och att tillföra ny service och andra kvaliteter till det befintliga Skarpnäck.



# Steg 1: Dialog och inventering

## Dialog

Detaljplanearbetet har föregåtts av tidigare dialogarbete i programfasen, därför har inget nytt dialogarbete utförts i samband med IBKA:n. Nedan redogörs för det tidigare dialogarbetet som utgjort underlag till rapporten.

### Här leker vi

Stockholms stad har tagit fram en webbkarta som heter **Här leker vi**. Där kan barn, ungdomar och deras lärare eller förälder berätta vilka platser som de unga använder och hur. Webbkartan har tagits fram för att öka kunskapen om de ytor som barn och ungdomar använder och för att skydda deras viktigaste platser när staden växer och blir tätare.

Genom att studera resultatet från **Här leker vi** har det bland annat kunnat konstateras att parken i den norra delen av planområdet är en av områdets viktigaste sociotopsytor, som barn och unga använder både på fritiden och genom barnomsorgen.

### Designdialogen

Under arbetet med områdesprogram till utveckling av Bagarmossen och Skarpnäck bjöd

Stockholms stad in allmänheten till en design-dialog och workshopserie 2014. Omkring 80 personer deltog och prövade, diskuterade och utvärderade olika stadsbyggnadsförslag för området.

Deltagarna diskuterade fyra teman: Platser (offentliga rummet); service; kopplingar; och bebyggelse. Dialogserien avslutades

med en vernissage och resultatutställning. Dialogen gav bland annat att skolor och skolgårdar i området ansågs eftersatta och önskades utvecklas och förbättras.

### Barnkonsekvensanalys, program för Bagarmossen-Skarpnäck

Under arbetet med planprogrammet för Bagarmossen-Skarpnäck lät staden ta fram

en barnkonsekvensanalys 2015. Analysen skulle reda ut programarbetets påverkan på barn och unga i tidigt skede. BKA:n baserades bland annat på intervjuer med stadsdelsförvaltningen och en grupp ungdomar i området.

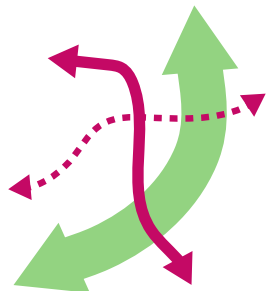


Bild från Stockholm stads webbenkät Här leker vi.

Analysen identifierade ett par punkter som ansågs viktiga att beakta i senare planarbete:

- Kopplingar till omkringliggande områden.
- Satsa på den flexibla och mångfunktionella skolan som ger plats även för kultur och fritidsaktiviteter.
- Helhetssyn på trafiksituationen. Barn är mer känsliga än vuxna för buller och emissioner. Vissa av de nya områdena ligger lokaliserat nära trafikerade vägar. Utred hur det påverkar barns hälsa, samt se över möjligheterna att begränsa negativ påverkan.
- Sträva efter mångfald och variation i den nya bebyggelsen, exempelvis genom innovativ upphandling. Se över möjligheterna att skapa bostäder för grupper med särskilda behov. Trångboddhet förekommer i delar av programområdet och påverkar barn negativt.

Analysen pekade även på aspekten identitet som en viktig parameter att arbeta vidare



Stärk kopplingar.

med i fortsatt dialog- och analysarbete, för att skapa förståelse och förankring för det kommande planarbetet.

### Samrådsredogörelse, program för Bagarmossen-Skarpnäck

Programmet för utvecklingen av Bagarmossen-Skarpnäck samråddes med allmänheten för att hämta in de boendes synpunkter på förslaget. Bland de synpunkter som kom in gällande Skärgårdsskogen berörde ett par barnens miljöer. De barnrelaterade synpunkter som fortfarande är aktuella med den justerade strukturen är (i förkortad version):

- Bevara Skärgårdsskogen som ett sammanhållet barnvänligt, bilfritt område som leder från Skateparken ända till Flatenområdet (bygg inte här).
- Ny biltrafik i den idag bilfria Skärgårdsskogen försämrar säkerheten, trygghet och miljön, och inkräktar på ett flitigt använt och omtyckt barnvänligt bilfritt område.
- Fler förskolor behövs inte. Eventuell ny förskola bör förläggas till Flygfältsgatan



Bevara parken.

(förlägg all ny bebyggelse dit).

- Lekparken bör utvecklas och den lilla trädningen som många barn leker i idag bör behållas. Parken med berget är en viktig mötesplats för boende. Ta inte bort de få naturliga lekplatserna som finns.
- Bevara ett bilfritt och barnvänligt grönt stråk genom att knyta samman kvartersparken och Skateparken, med ett brett naturstråk som riktas längs med befintlig bebyggelse ner mot den befintliga gång- och cykelbron över till Flaten.

Synpunkterna ska beaktas i det fortsatta planarbetet.

### Medborgarundersökning

Stockholm stad låter årligen undersöka stockholmarnas syn på staden och sina egna stadsdelar. Senast publicerat material är från sommaren 2022 då 333 slumpmässigt utvalda Skarpnäcksbor i åldern 18-100 svarade. Undersökningen innehöll drygt 50 frågor varav ett par behandlade barns förutsättningar.




Bevara bilfritt.

Svaren visar att:

- 61% är nöjda med barns möjligheter att ta del av kultur
- 66% är nöjda med barns möjligheter att utöva kultur
- 80% är nöjda med möjligheterna till aktiviteter i parker och naturområden
- 93% tycker det är lätt att ta sig fram till fots
- 78% är nöjda med trafiksäkerheten för gående
- 84% tycker det är lätt att ta sig fram på cykel.
- 73% är nöjda med trafiksäkerheten för cyklister
- 70% känner sig trygga i parker och grönområden
- 73% känner sig trygga i stadsdelen som helhet

Resultatet är relativt oförändrat mot 2021 och även väl överensstämmande med svaren för Stockholms stad som helhet, bortsett från trafiksäkerheten som ligger markant högre.



Nöjda med barns aktiviteter i parker och natur.

## Inventering

Inventeringen av området har utförts genom besök på platsen samt workshop-diskussioner

### Workshop

Tidigt i arbetet med detaljplanen för Skärgårdsskogen hölls en workshop med byggaktörerna och stadens projektgrupp. Workshopen behandlade både frågor gällande det sociala värdeskapandet och barnkonsekvenser. Frågorna utgick från översiktsplanens mål för stadsbyggandet. Målen är: En växande stad; En sammanhängande stad; God offentlig miljö; och En klimatsmart och tålig stad. De behov kopplat till barns miljö som identifierades under workshopen var:

- Skapa fler målpunkter/mötesplatser, som lockar fler, i olika skalor och för olika åldrar.
- Bygg för ett mer mixat åldersspann.
- Skapa bättre förbindelser till andra områden (tex Bagarmossen och Flaten).
- Utforma och programmera gator anpassat efter barnens villkor.
- Programmera delar av befintliga naturrum, exempelvis genom konst/skulpturer eller utegym.
- Bevara platser för naturlek.
- Bevara områdets gångstråk, informella rörelsemönster och låga tempo.
- Förstärk befintlig kultur o samhällsservice (tex simhall/ inomhusidrott).

- Öka orienterbarheten/ synliggör de befintliga aktiviteterna.
- Skapa goda förutsättningar för cykling och minska bilåkandet.
- Behålla så mycket befintlig natur som möjligt, med gröna gårdar.
- Skapa/synliggöra pedagogiska miljöinslag, exempelvis ekosystemtjänster, dagvattendamm, solpaneler, holkar.

Idéerna ska tas med i det fortsatta planarbetet och genomförandet av kvarteren och den allmänna platsmarken.

### Platsbesök

Flera platsbesök har även hållits inom stadens och byggaktörernas projektgrupper, både kvartersvis och gemensamt, för att identifiera viktiga kvaliteter inom området och se hur det

används idag. Platsbesöken har bland annat lett till att mer naturmark föreslås att sparas i samrådsförslaget än den strukturskiss som fanns med i detaljplanens start-PM.



Bild från platsbesök. Del av skateparken i vinterskrud.



## Steg 2: förslag

Planförslaget för Skärgårdsskogen har arbetats fram i samarbete mellan staden, byggaktörerna, deras arkitekter och stadens konsulter. Planförslaget innehåller cirka 900 bostäder, en förskola, ett parkeringshus, lokaler för centrumändamål samt gator och parker.

Förslaget har arbetats fram med hänsyn till platsens höga naturvärden, och Skarpnäcks unika kulturmiljö.

Strukturen sparar de mest värdefulla delarna av naturmarken och utvecklar park- och naturstråk som sträcker sig genom den nya bebyggelsen. Grönytorna utvecklas med nya vistelsezoner för olika åldrar och intressen.

Bebyggelsen arrangeras i en uppbruten kvartersform med storgårdskaraktär för att anpassas till terrängen och den känsliga naturen. Gårdarna planläggs för att bevara den naturliga terrängen och naturmiljön och undvika hårdgjorda ytor i så stor utsträckning som möjligt.

Gestaltningen tar avstamp i Skarpnäcks särpräglade tegelkvarterstad och varierade taklandskap, men med ett samtida uttryck. Skalan lägesanpassas, från 5-6 våningar mot Skarpnäcks gård till 7 våningar mot



Förslag över parken, där "Skarpnäck plaza" avser skateparken. Illustration Nyréns.

Tysesövägen. För att plocka upp element från det befintliga Skarpnäck föreslås ett par högre byggnader i utvalda lägen för att förstärka orienterbarheten i området.

Gatorna ska kopplas samman med befintliga

gator och utformas för att främja samspel mellan gata och fasad, genom bland annat nya lokaler i bottenvåningarna i utvalda lägen.

Områdets befintliga struktur med trädkantade gator och förgårdsmarker behålls, och nya

stigar anläggs genom grönstråken där barn och andra kan röra sig i en biltrafikskyddad miljö.

Den nya förskolan placeras i områdets mitt, för att nås bekvämt från områdets alla delar.

## Platsanalys

Nedan redovisas en platsanalys av Skarpnäck som livsmiljö för barn utifrån Stockholm Stads IBKA-modells tre grupper av frågeställningar:

Boende och vardagsliv; Trygghet och tillgänglighet; samt Miljö och hälsa.

Analysen redogör både för dagsläget (vit ruta) och aktuellt förslag (grå ruta).

IBKA-modellens frågeställningar	
Boende och vardagsliv	
Placering av förskolor och skolor	I Skarpnäck finns fem grundskolor varav den närmaste är Tornadoskolan som angränsar planområdet i norr. Stadsdelen har även ca 20 förskolor, varav 10 ligger inom en 500 metersradie från planområdet. I industriområdet i väster finns även yrkesgymnasium och Folkhögskola.
	Inom planområdet planeras för en ny förskola med sex avdelningar centralt i området. Förskolans läge ligger bekvämt till för hämtning och lämning från övriga kvarter. Från förskolan går det även lätt att ta sig till omgivande natur på ett trafiksäkert och lätt sätt. Förskoleplaceringen är även vald för att gården erbjuder goda möjligheter till utevistelse i både solljus och skugga, den största delen ligger bullerskyddad på innergården och gården är lätt att dela upp för verksamheten.
Placering av lekplatser och övriga mötesplatser för barn	Skarpnäck har gott om lekplatser och grönområden för barns utelek, både inom och runt bebyggelsen. Mellan Skarpnäck och Bagarmossen ligger exempelvis Skarpaby parklek/ Kaninparken med stora ytor och flera olika lekredskap samt frisbeegolf. Väster om Skarpnäck ligger även ett stort idrottsfält med flera bollplaner m.m. som lockar barn både från den egna stadsdelen och andra. I planområdets norra del ligger en park med gungor, sandlåda och grusplan bland annat som används flitigt av omgivande förskolor och skola. I parken finns även en skatepark som lockar många besökare även från utanför stadsdelen. Skarpnäcks parker ligger relativt trafikskyddad och kan i regel nås via gångbanor. De erbjuder ofta både soliga ytor och skugga från träd o.dyl.
	Parken i planområdets norra del kommer att rustas upp i samband med planens genomförande. Inom strukturen planeras även för mindre lektyor, främst på gårdarna.
Utformning av förskole- och skolgårdar	Den kommunala Skarpatorpsskolans två byggnader ligger i anslutning till Kaninparken och Skarpnäcksparken. Friskolan Tornadoskolan ligger intill parken i planområdets norra del och använder den som skolgård. Friskolan Filosofiska använder troligen grönområdet Skevrodret i Skarpnäcks utkant mot väster som skolgård och friskolan Ur och skur använder troligen bostadsgården i det kvarter där den ligger som skolgård. Stadsdelens förskolor har troligen också förskolegård inom kvarterens gårdar i flera fall. Den tidigare designdialogen pekade på att skolgårdarna var eftersatta och önskades utvecklas och förbättras.
	Inom planområdet planeras en ny förskolegård med 15 kvm/barn vilket ger drygt 1600 kvm totalt. Förskolegården har förlagts runt en huskropp för att kunna erbjuda lektyor i olika skugg-/ljusförhållanden samt för att kunna delas upp i olika zoner bland annat. I samrådsförslaget delas gården in i en lugn zon för samling och lugna lekar, en äventyrlig zon för rörelselek och en vild zon för fri lek i natur. De yttre zonerna av förskolegården får stora planteringar av buskar och träd som bäddar in lekmiljöerna och kamouflerar gårdens kringgårdande staket.

<b>IBKA-modellens frågeställningar</b>	
<b>Utformning av lekplatser och övriga mötesplatser för barn</b>	Skarpnäck är välförsett vad gäller lekparker, idrottsplatser och andra grönytor där barn kan vistas. Ytorna är utrustade med många olika redskap som ska locka till fysisk aktivitet, från klätterställningar och studs mattor till fotbollsplaner, skateramper och frisbeegolf med mera. I den norra delen av planområdet ligger en park med välbesökt skatepark samt lekytor som bland annat används av de intilliggande förskolorna och skolan.
	Den befintliga parken i planområdets norra del ska rustas upp som del av utvecklingen av Skärgårdsskogen. Upprustningen kommer bland annat innebära att parken utvecklas till en mötesplats och aktivitetspark för alla åldrar. Skateparken ska bevaras och rustas upp, nya entréer och gångvägar tillskapas, och ytor för bland annat picknick och dagvattenhantering tillskapas. Förslaget innehåller även bollplan, dansbana, kojor och aktivitetsytor för barn i olika åldrar.
<b>Giftna miljöer</b>	Parkerna ligger trafikskyddat och marken i Skarpnäck ska enligt uppgift ha sanerats efter att området omvandlades från flygfält till stadsdel. Därför antas barnens vistelsemiljöer vara giftfria.
	Planen innebär ingen förändring av detta.
<b>Trygghet och tillgänglighet</b>	
<b>Bostadsutbud</b>	Tidigare inventering pekar på att bostadsutbudet är varierat vad gäller upplåtelseformer (lägenheter med hyresrätt och bostadsrätt, samt radhus med äganderätt) men att lägenhetsutbudet är ganska homogent vad gäller storlekar. Lägenheterna domineras av tvåor och treor och det är ont om riktigt stora och små lägenheter.
	Detaljplanen styr inte lägenhetsstorlekar, men vid IBKA-workshopen i planarbetets start pekade byggaktörerna på behovet av ett mer varierat bostadsutbud och meddelade att de hade ambitioner på att justera detta.
<b>Tillgång till förskolor och skolor</b>	Skarpnäck är välförsett med barnomsorg. Det finns fem grundskolor varav en grundsärskola och det planeras för en ny skola mellan Skarpnäck och Bagarmossen. Stadsdelen har även ca 20 förskolor. Förskolorna har tidigare sett ett sjunkande elevunderlag och var inte fullbelagda vid planarbetets start.
	Planen medför inga nya skolor men innehåller en ny förskola med sex avdelningar centralt i området.
<b>Tillgång till idrottsytor, simhallar, idrottsplatser och idrottshallar</b>	Möjligheterna att utöva olika idrotter är goda i Skarpnäck. Väster om stadsdelen ligger Skarpnäck sportfält med fotbollsplaner, cricketplan, basebollplan, softbollklubb och utegym bland annat. I Skarpnäcks herrgård finns även boxningsklubb, judoklubb och gym. Skateramper finns både inom planområdet och i Kaninparken, där det även finns basketplan och tennisbana. Närmaste simhall finns i Enskededalen eller Gubbängen, dit det går snabbt och enkelt att ta sig med tunnelbana respektive buss. Närmaste parasportklubb hör till Bagarmossen-Kärrtorp BK beläget vid Kärrtorp idrottsplats eller IK Södra i Farsta. Skidspår finns i närlägnade Nackareservatet, som även används för orientering, och Skarpnäck kulturhus erbjuder kanotuthyrning samt yoga.
	Skateparken i planområdets norra del kommer att rustas upp i samband med planens genomförande. Den skatebowl som hört till skateparken är i dåligt skick och föreslås få lämna plats för ny bebyggelse.

## IBKA-modellens frågeställningar

Tillgång till grönområden, parker, spontanidrottsytor och lekplatser	Tillgången på grönytor är god i området genom flera kvarters- och stadsdelsparker, idrottsplats, naturligare grönområden, samt de angränsande naturreservaten Nackareservatet och Flatens naturreservat. Skärgårdsskogen är idag ett grönområde med park i norr och hållmarkskog i söder. Hela Skärgårdsskogen är ett populärt besöksmål för barn både på fritiden och med barnomsorgen och området används till en mängd olika aktiviteter såsom lek, skateboard, undervisning och picknick. De södra delarna är kuperade, har få stigar och bristen på belysning har påtalats, varför området kan upplevas otillgängligt och otryggt efter mörkrets inbrott.
	Planens genomförande innebär att tillgången på grönytor kommer att minska. För att kompensera detta ska parken i den norra delen rustas upp och förses med nya lekredskap. Gångvägarna inom planområdet planeras även att förses med belysning för att öka tillgängligheten och tryggheten.
Tillgång till kultur för, med och av barn och unga	Skarpnäck har ett kulturhus med bibliotek centralt i Stadsdelen. I kulturhuset erbjuds bland annat fullt utrustad replokal, fullt utrustad screentryckavdelning, scenkonstavdelning med möjlighet att både utöva och ta del av scenkonst, och konstfoajé med förtur för konstutövare från stadsdelen. Kulturhuset innehåller även fritidsgård och café.
	Under IBKA-workshopen i planarbetets start lyfte byggaktörerna möjligheten att skapa flexibla utbildningslokaler, som skulle kunna användas för kulturutövning, kurs- eller föreningsverksamhet efter skoldagens slut.
Mångfunktionella och varierade mötesplatser	Det rika och varierade utbudet av platser för lek, idrott och kultur för unga bedöms gynna jämställdhet och jämlikhet såväl som både god hälsa och kreativitet. Mötesplatserna är även lätta att hitta och ta sig till vilket gynnar barn oavsett individuella förutsättningar.
	Upprustningen av parken planeras medföra lekredskap och ytor för varierade åldrar. Planen innehåller även en mindre "pocketpark" med nya lekredskap och mindre torgytor med nya lokaler för publika verksamheter och funktioner för de boende vilket främjar olika typer av möten för flera olika grupper.
Inkluderande miljöer	Skarpnäcksparken och kaninparken har hållits relativt öppna i ytorna närmast skolorna. Parkdelen i planområdets norra del har en del buskar runt lekytorna. Inga mörka tunnlar, gränder eller prång har identifierats i anslutning till barnens lekytor. Öppna ytor bedöms motverka risken för kränkningar eller trakasserier.
	Upprustningen av parken ska bidra med bättre orienterbarhet.
<b>Miljö och hälsa</b>	
Trafiksäkra mötesplatser	De större parkerna och idrottsplatsen i Skarpnäck ligger skyddat från biltrafik och med god tillgänglighet från gång- och cykelstråk. Även kulturhuset kan nås biltrafikskyddat från Kaninparken i norr.
	Detaljplanen innebär att biltrafik kommer dras in i det tidigare grönområdet och en ny gata kommer kanta lekparken i norr bland annat. Ett nytt grönstråk planeras genom området, där barn kan välja att gå till parken framöver.
Säkra skolvägar	Den kommunala Skarpatorpsskolan kan nås biltrafikskyddat via Kaninparken. Tornadoskolan intill planområdet kan nås biltrafiksfritt från parken i norr.

IBKA-modellens frågeställningar	
	Planens genomförande innebär nya gator i ett tidigare trafikfritt område, som de barn som flyttar in kommer ha som skolväg. För att hålla området så bilfritt som möjligt förläggs parkeringshuset till utkanten så att biltrafiken ska koncentreras till Flygfältsgatan.
Kollektivtrafik	Skarpnäcks tunnelbanestation ligger på Skarpnäcks allé som leder till Skarpnäck sportfält i väster. Från Skarpnäcks allé nås även kulturhuset och Skarpnäcksparken. Skarpnäcks allé trafikeras också av bussar, vilket även Horisontvägen, Tåtorpsvägen och Flygfältsgatan väster om planområdet gör. Busshållplatsen på Tåtorpsvägen ligger på kort avstånd från både Skarpatorpsskolan och Tornadoskolan.
	Planförslaget innebär nya bostäder i bra kollektivtrafikläge.
Tillgänglighet	Den befintliga Skarpnäcksstaden är byggd på ett flygfält och därför platt och tillgänglig att röra sig i. Planområdet är platt i den norra delen där lekparken ligger, men kuperad i den södra som är grönområde idag.
	Planförslaget innebär att den platta delen i planområdets norra del förblir lekpark och skatepark, medan den mer kuperade delen bebyggs med lägenheter. Området kommer även förses med nya gångbanor och belysning för att öka tillgängligheten inom området.
Orienterbarhet	Skarpnäck har god orienterbarhet med sin tydliga gatustruktur och tydliga platsbildningar, där parkerna är öppna och överblickbara. Dock har planområdet idag bristande orienterbarhet. Parkdelen i norr saknar ordentliga entréer och lekytan och skateparken ligger lite skymt. I skogsdelen finns endast en gångväg och området uppfattas som dåligt belyst och otryggt när det är mörkt.
	Upprustningen av parken som planen medför ska öka orienterbarheten i parken, med tydliga entréer och tydligare platsbildningar. Bebyggelse och nya gator kommer också medföra att den södra delen blir lättare att hitta genom.

# Steg 3: Konsekvensanalys

## SWOT-analys

Steg tre i IBKA-processen är en konsekvensanalys av slutförslaget. Detta görs senare i

processen. Tillsvidare görs en konsekvensanalys av samrådsförslaget. Analysmodellen är en så kallad SWOT-analys, som pekar ut Styrkor/Strengths, Svagheter/Weaknesses,

Möjligheter/Opportunities och Hot/Threats. Efter de listade SWOT-aspekterna anges hur aspekten kan åtgärdas vid behov och vems ansvar det är.

SWOT-analys		
STYRKOR		
Styrka	Åtgärd	Ansvar
Boende och vardagsliv		
Närhet till skolor och förskolor	Bevara och stärka	Stadens
Närhet till grönområden	Bevara och stärka	Stadens
Närhet till kollektivtrafik	Bevara och stärka	Stadens
Trygghet och tillgänglighet		
Goda möjligheter till idrott	Bevara och stärka	Stadens
Goda möjligheter till lek	Bevara och stärka	Stadens och byggaktörerna
Rikt utbud av grönytor	Bevara och stärka	Stadens och byggaktörerna
Goda kollektivtrafik-förbindelser	Bevara och stärka	Stadens
Miljö och hälsa		
Trafiksäkra gång- och skolvägar genom grönområdena	Bevara och stärka	Stadens
SVAGHETER		
Svaghet	Åtgärd	Ansvar
Boende och vardagsliv		
Enklavtendens	Förbättra förbindelser till omgivande områden	Stadens

<b>SWOT-analys</b>		
<b>Trygghet och tillgänglighet</b>		
Utpekade eftersatta skolgårdar	Rusta upp	Stadens
Planområdet anses otryggt när det är mörkt	Befolka, bättre belysning, fönster mot allmänna ytor	Stadens och byggaktörerna
<b>Miljö och hälsa</b>		
Kuperad mark i delar av området	Jämna ut för gångvägar	Stadens och byggaktörerna
<b>MÖJLIGHETER</b>		
<b>Möjlighet</b>	<b>Åtgärd</b>	<b>Ansvar</b>
<b>Boende och vardagsliv</b>		
Central placering av ny förskola	Möjliggör	Stadens och byggaktörerna
<b>Trygghet och tillgänglighet</b>		
Nya invånare ger större kundunderlag till befintliga verksamheter	Skapa rörelsemönster som leder förbi verksamheter	Staden
Nya lokaler kan bredda utbud av service och arbetsplatser	Lokaler i bottenvåningar mot offentliga rum	Byggaktörernas
<b>Miljö och hälsa</b>		
Nya kollektivtrafiknära bostäder	Möjliggör	Stadens och byggaktörerna
Ökad orienterbarhet	Stärka genom bättre belysning, nya stråk och platsbildningar, samt bebyggelse som fungerar som fond.	Stadens och byggaktörerna
<b>HOT</b>		
<b>Hot</b>	<b>Åtgärd</b>	<b>Ansvar</b>
<b>Boende och vardagsliv</b>		
Minskad tillgång till närmatur	Programmera och skapa kvalitativa grönytor	Stadens och byggaktörerna

<b>SWOT-analys</b>		
<b>Trygghet och tillgänglighet</b>		
Nya gångvägar uppfyller inte krav på tillgängliga lutningar	Alternativa vägar, samt medveten formgivning med vilplan etc	Stadens och byggaktörerna
<b>Miljö och hälsa</b>		
Ökad biltrafik	Införa trafikskyddande åtgärder	Stadens
Minskad biodiversitet	Krav på GYF och ekosystemtjänster, t.ex. gröna tak	Stadens och byggaktörerna




# Återkoppling

---

Enligt IBKA-processens fyra steg ska arbetet avslutas med en återkoppling till medverkande i den inledande dialogen. Då inga nya intervjuer förts i samband med detaljplanearbetet utgår detta steg.


# Parumquo doles accum

---




## Voloris core

Voloris core magnatur? Ximus eum laborep repudis il imint aut atur, sitatatur, quisit veriatiam fugiatem ea aniasped quunt et.




## Voloris core

Voloris core magnatur? Ximus eum laborep repudis il imint aut atur, sitatatur, quisit veriatiam fugiatem ea aniasped quunt et.




## Voloris core

Voloris core magnatur? Ximus eum laborep repudis il imint aut atur, sitatatur, quisit veriatiam fugiatem ea aniasped quunt et.




## Voloris core

Voloris core magnatur? Ximus eum laborep repudis il imint aut atur, sitatatur, quisit veriatiam fugiatem ea aniasped quunt et.




## Voloris core

Voloris core magnatur? Ximus eum laborep repudis il imint aut atur, sitatatur, quisit veriatiam fugiatem ea aniasped quunt et.




## Voloris core

Voloris core magnatur? Ximus eum laborep repudis il imint aut atur, sitatatur, quisit veriatiam fugiatem ea aniasped quunt et.



## Voloris core

Voloris core magnatur? Ximus eum laborep repudis il imint aut atur, sitatatur, quisit veriatiam fugiatem ea aniasped quunt et.



## Voloris core

Voloris core magnatur? Ximus eum laborep repudis il imint aut atur, sitatatur, quisit veriatiam fugiatem ea aniasped quunt et.



### **Voloris core magnatur**

Voloris core magnatur? Ximus eum laborep repudis il imint aut atur, sitatatur, quisit veriatiam fugiatem ea aniasped quunt et, nobistium hil is se nos ni optas debitiat aut omnihit ulpa peratisqui omnihae ne ne mil molupti aectatur aut litas eost et qui sitiis ea cullest, ipsandae nullum illate praturi atusapelendi volutatio conse sequi raturectur, odit vellescil is earumquae nobis adit autamus, cone verernatat.



Ute netur quas rem ipsam