

STORÄNGSBOTTEN
IDROTTSPARKEN
ILLUSTRATIONSBILAGA

INNEHÅLL

VY

HELHETSILD IDROTTSPARKEN

PLANDIAGRAM

ÖVERSIKT

NULÄGE

STRUKTURPLAN

LANDSKAPSSEKTIONER

ÖVERSIKTSVYER

PERSPEKTIV

RITNINGAR

SOLSTUDIER



Inkom till Stockholms stadsbyggnadskontor - 2026-03-04, Dnr 2020-09041









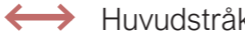








OKK+

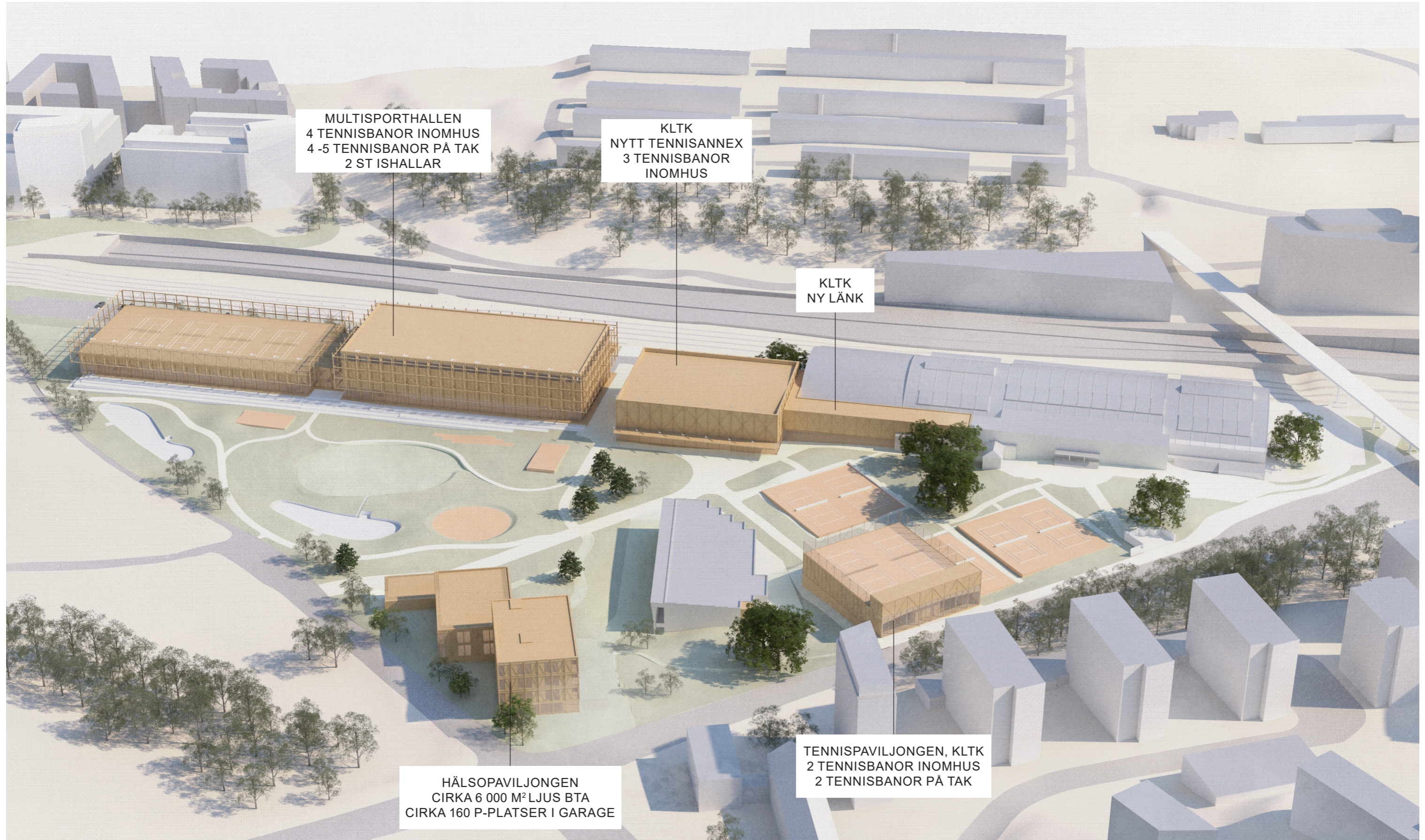
2026-03-04



HELHETSBILD IDROTTSPARKEN



- | | | | | | |
|---|--|--|--|---|---|
|  Befintlig bebyggelse |  Landmärke, t.ex. paviljong eller konst |  Gator |  Broar |  Grönstruktur |  Sammanhängande parkgolv |
|  Ny bebyggelse |  Sportplaner |  Huvudstråk |  Upplevelsestigar |  Befintliga träd |  Platsbildning |
|  Yta för lek, vistelse och spontanidrott |  Hagar och ridbanor |  Hagar och ridbanor flyttas på sikt |  Parkering |  Nya träd | |



MULTISPORTHALLEN
4 TENNISBANOR INOMHUS
4-5 TENNISBANOR PÅ TAK
2 ST ISHALLAR

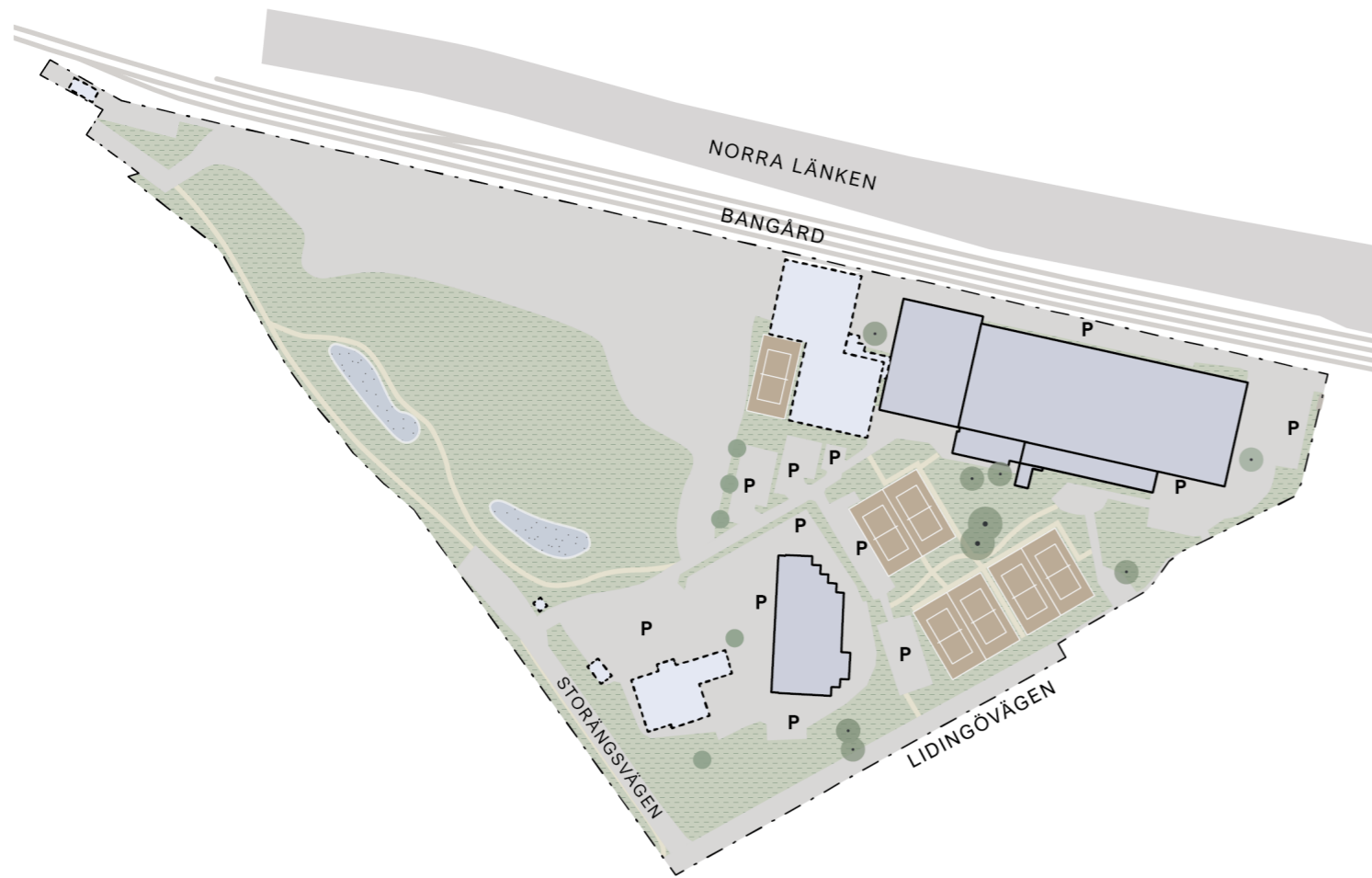
KLTN
NYTT TENNISANNEX
3 TENNISBANOR
INOMHUS

KLTN
NY LÄNK

HÄLSOPAVILJONGEN
CIRKA 6 000 M² LJUS BTA
CIRKA 160 P-PLATSER I GARAGE

TENNISPAVILJONGEN, KLTN
2 TENNISBANOR INOMHUS
2 TENNISBANOR PÅ TAK

PLANDIAGRAM TILL PLANBESKRIVNING



- PLANOMRÅDE
- KÖRBAR YTA
- PARKYTA
- SKYDDSVÄRD EK
- FÖRYNGRINGSEK
- DAGVATTENDAMM
- UTOMHUSIDROTT
- BEFINTLIG BYGGNAD
- BYGGNAD, RIVES
- FÖRESLAGET GARAGE
- RESERVAT ÖSTLIG FÖRBINDELSE
- VÄSTLIG UTBREDNING BERGTÄCKNING

- PLANOMRÅDE
- KÖRBAR YTA
- PARKYTA
- SKYDDSVÄRD EK
- FÖRYNGRINGSEK
- DAGVATTENDAMM
- UTOMHUSIDROTT
- BEFINTLIG BYGGNAD
- BYGGNAD, RIVES
- FÖRESLAGEN VOLYM
- FÖRESLAGET GARAGE
- RESERVAT ÖSTLIG FÖRBINDELSE
- VÄSTLIG UTBREDNING BERGTÄCKNING

NULÄGE

NULÄGE
MED ÖSTLIG FÖRBINDELSE

Inkom till Stockholms stadsbyggnadskontor - 2026-03-04, Dnr 2020-09041

PLANDIAGRAM TILL PLANBESKRIVNING



- PLANOMRÅDE
- KÖRBAR YTA
- PARKYTA
- SKYDDSVÄRD EK
- FÖRYNGRINGSEK
- DAGVATTENDAMM
- UTMHUSIDROTT
- BEFINTLIG BYGGNAD
- FÖRESLAGEN VOLYM
- RESERVAT ÖSTLIG FÖRBINDELSE
- - - VÄSTLIG UTBREDNING BERGTÄCKNING

- PLANOMRÅDE
- KÖRBAR YTA
- PARKYTA
- SKYDDSVÄRD EK
- FÖRYNGRINGSEK
- DAGVATTENDAMM
- UTMHUSIDROTT
- BEFINTLIG BYGGNAD
- FÖRESLAGEN VOLYM
- - - FÖRESLAGET GARAGE
- RESERVAT ÖSTLIG FÖRBINDELSE
- - - VÄSTLIG UTBREDNING BERGTÄCKNING

PLANFÖRSLAG

PLANFÖRSLAG
MED ÖSTLIG FÖRBINDELSE

Inkom till Stockholms stadsbyggnadskontor - 2026-03-04, Dnr 2020-09041

PLANDIAGRAM TILL PLANBESKRIVNING



NULÄGE SKYFALL



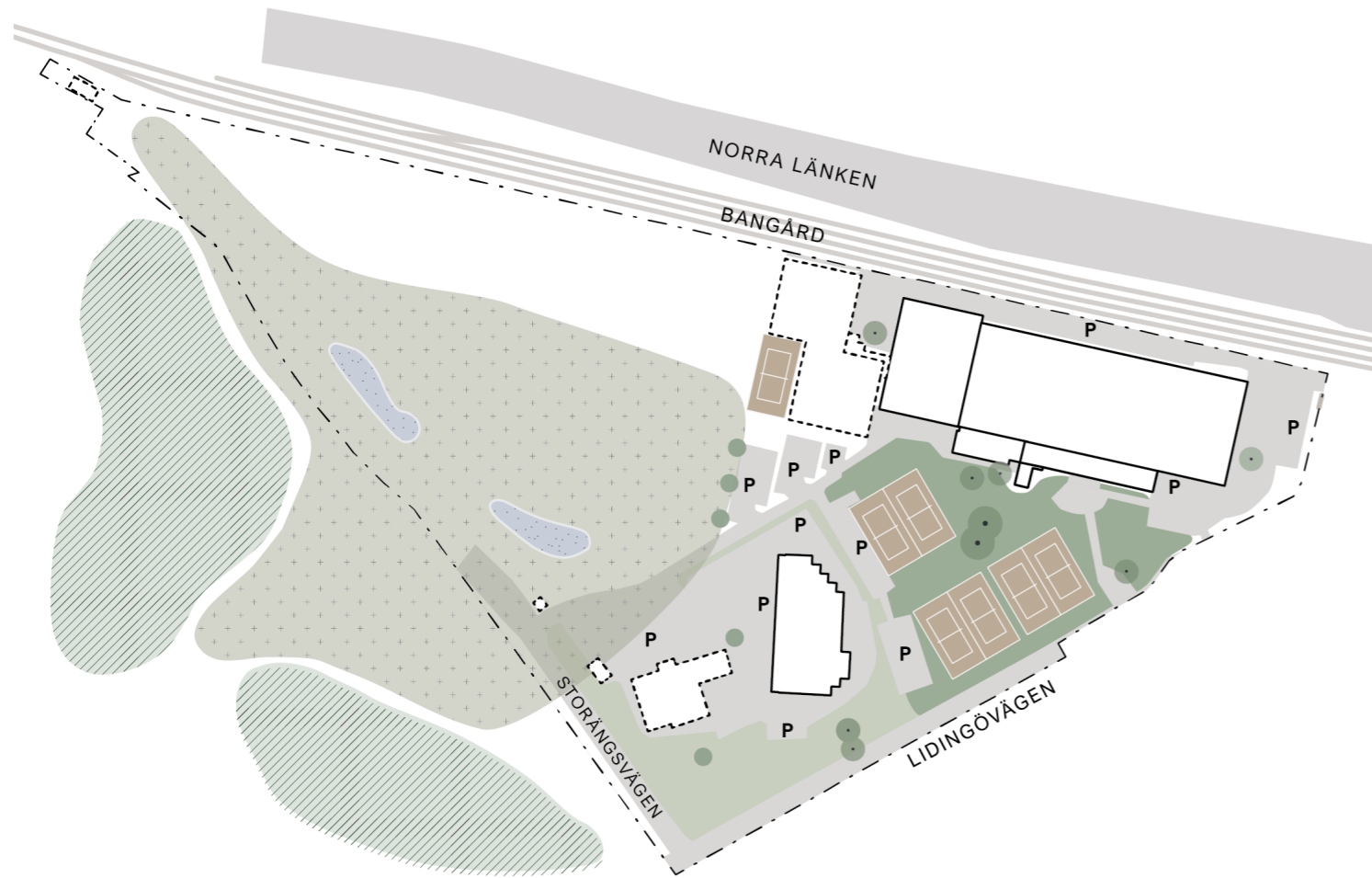
PLANFÖRSLAG SKYFALL

- PLANOMRÅDE
- KÖRBAR YTA
- PARKYTA
- SKYDDSVÄRD EK
- FÖRYNGRINGSEK
- DAGVATTENDAMM
- UTOMHUSIDROTT
- BEFINTLIG BYGGNAD
- FÖRESLAGEN VOLYM
- FLÖDESRIKTNING SKYFALL

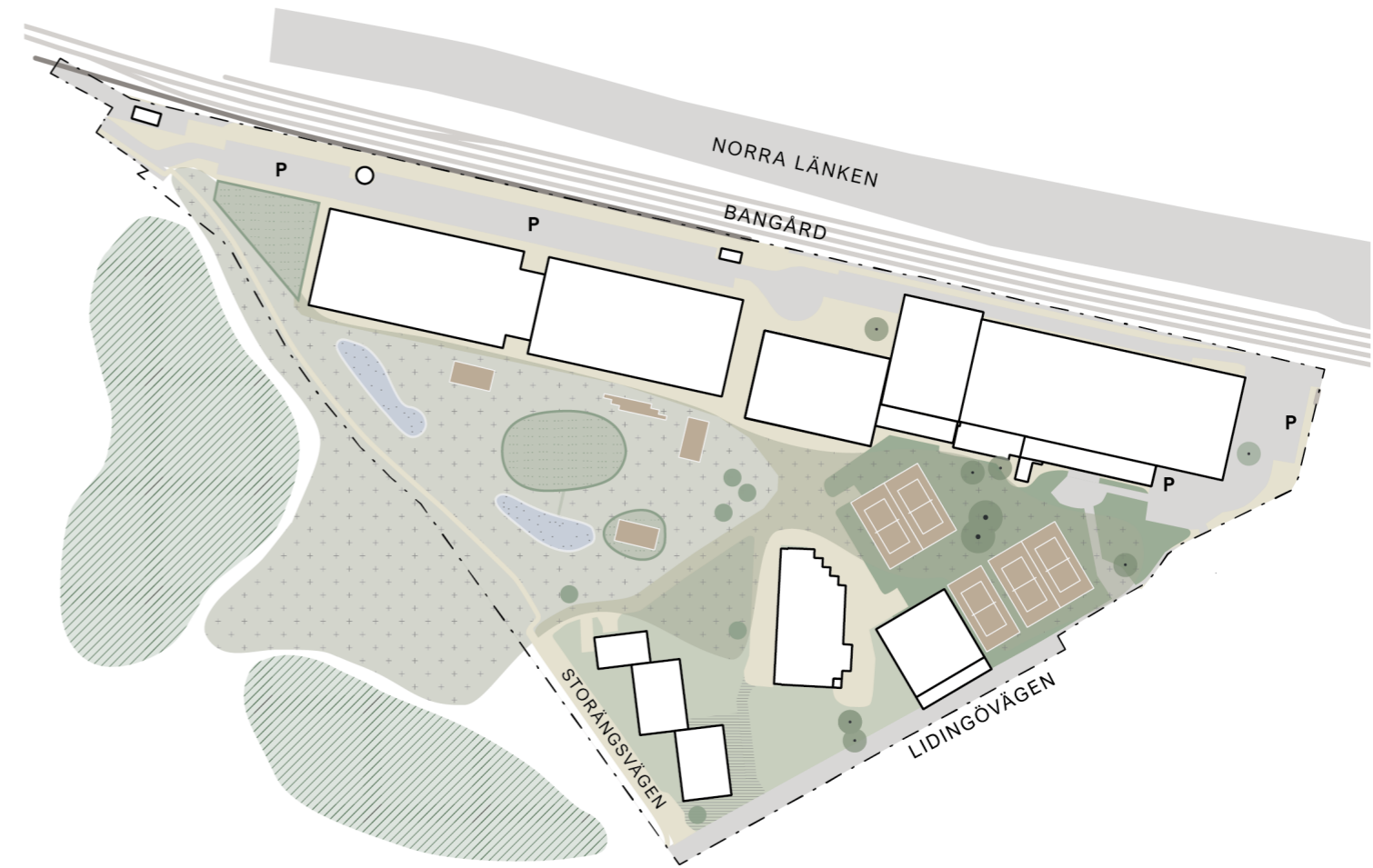
- PLANOMRÅDE
- KÖRBAR YTA
- PARKYTA
- SKYDDSVÄRD EK
- FÖRYNGRINGSEK
- DAGVATTENDAMM
- UTOMHUSIDROTT
- BEFINTLIG BYGGNAD
- FÖRESLAGEN VOLYM
- FLÖDESRIKTNING SKYFALL
- NEDSÄNKT SKYFALLSYTA

Inkom till Stockholms stadsbyggnadskontor - 2026-03-04, Dnr 2020-09041

PLANDIAGRAM TILL PLANBESKRIVNING



NULÄGE PARKMILJÖ



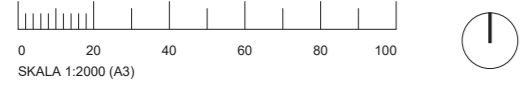
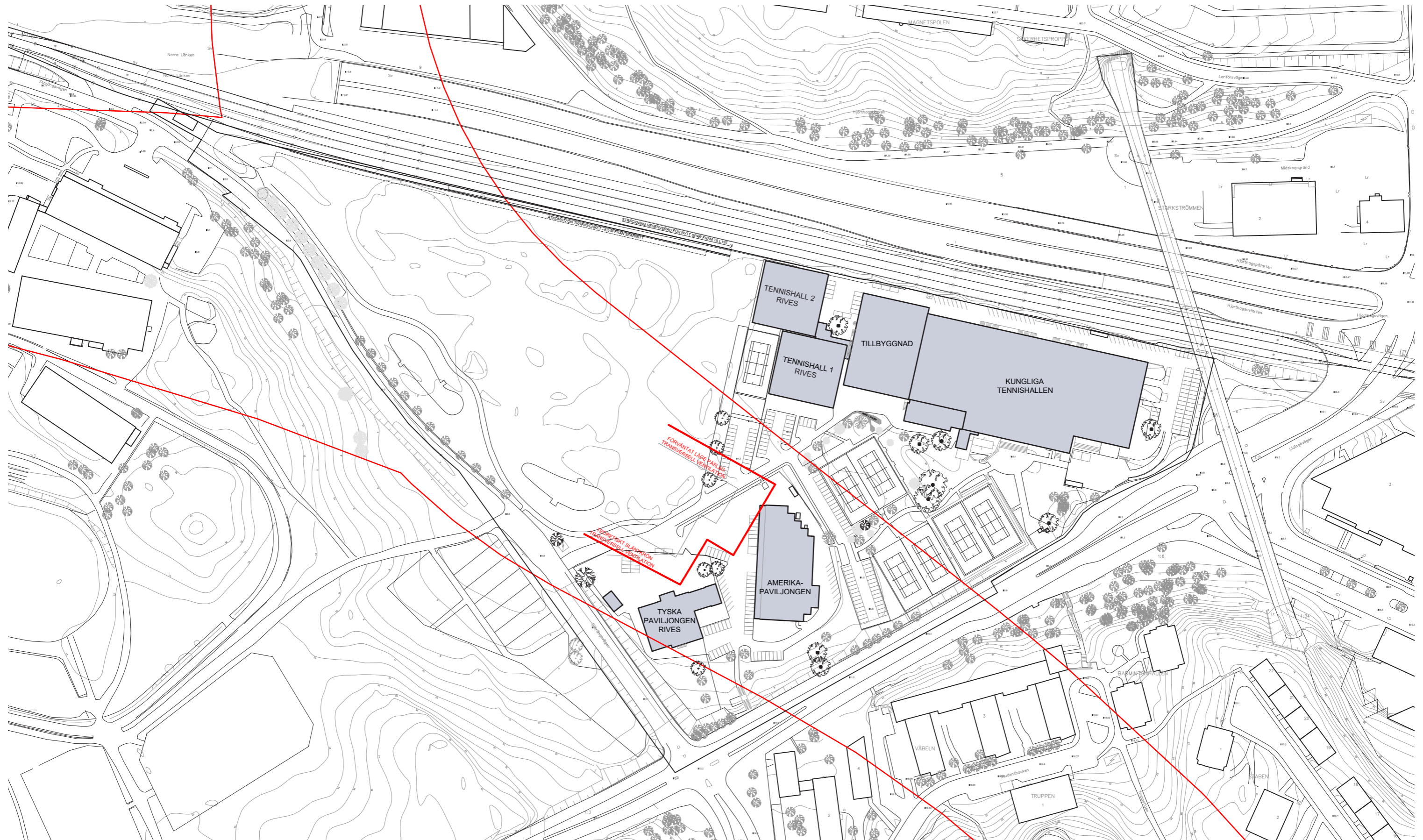
PLANFÖRSLAG
PARKMILJÖ

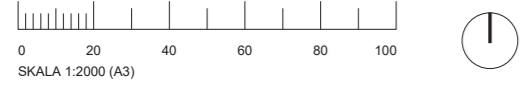
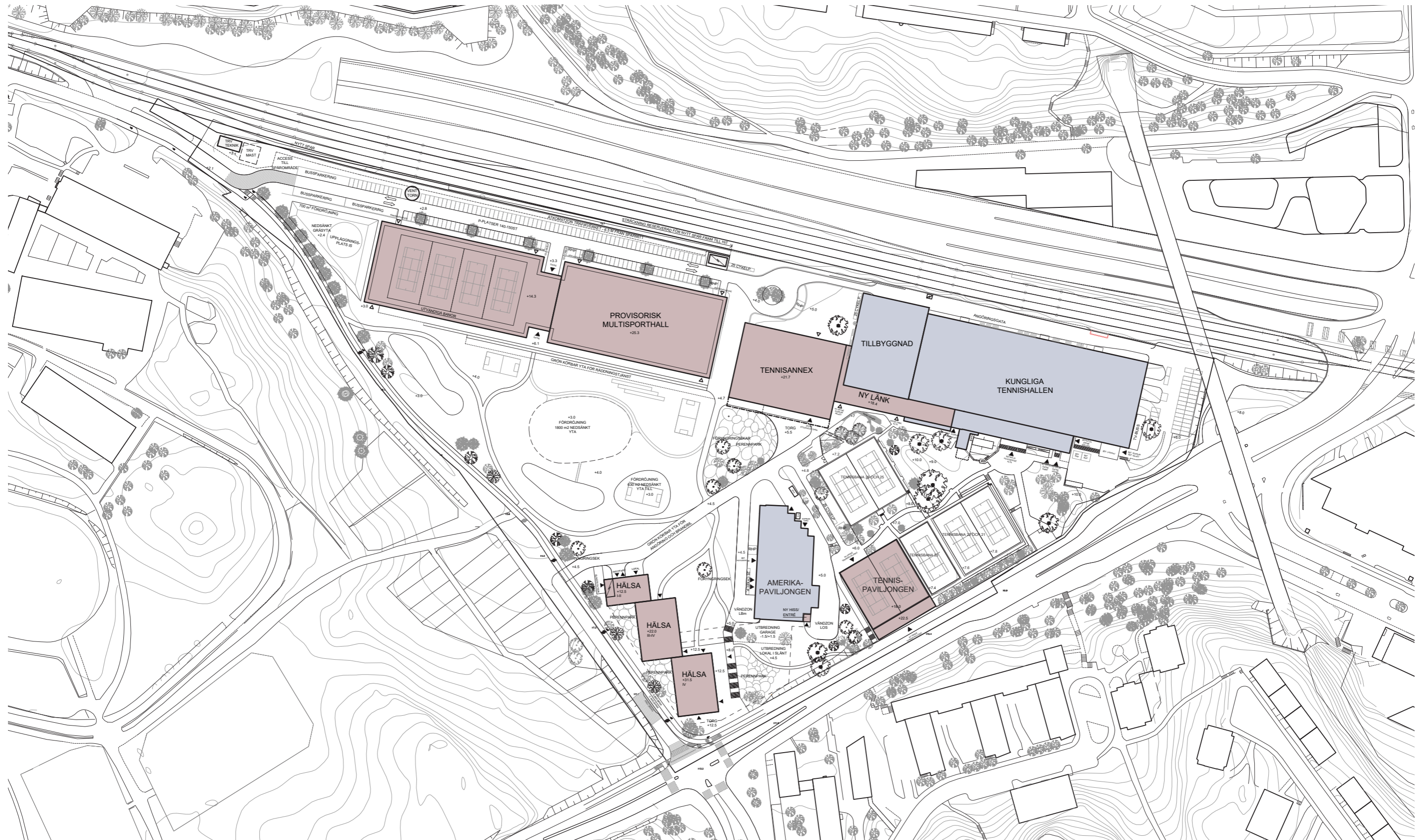
- PLANOMRÅDE
- ÖPPET LANDSKAPSRUM
- ▨ SKOG, NATIONALSTADSPARKEN
- PARKMARK, TENNISPARKEN
- PARKMARK
- SKYDDSVÄRD EK
- FÖRYNGRINGSEK
- DAGVATTENDAMM
- UTMOMHUSIDROTT
- BYGGNAD
- BYGGNAD, RIVES
- KÖRBAR YTA

- PLANOMRÅDE
- ÖPPET LANDSKAPSRUM
- ▨ SKOG, NATIONALSTADSPARKEN
- PARKMARK, TENNISPARKEN
- PARKMARK
- SKYDDSVÄRD EK
- FÖRYNGRINGSEK
- DAGVATTENDAMM
- UTMOMHUSIDROTT
- DAGVATTENFÖRDRÖJNING
- BYGGNAD
- KÖRBAR YTA
- KÖRBAR PARKYTA
- P PARKERING

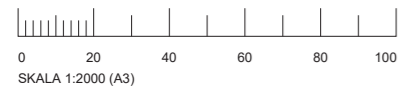
Inkom till Stockholms stadsbyggnadskontor - 2026-03-04, Dnr 2020-09041





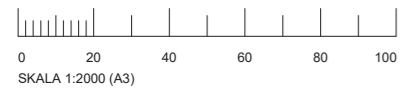
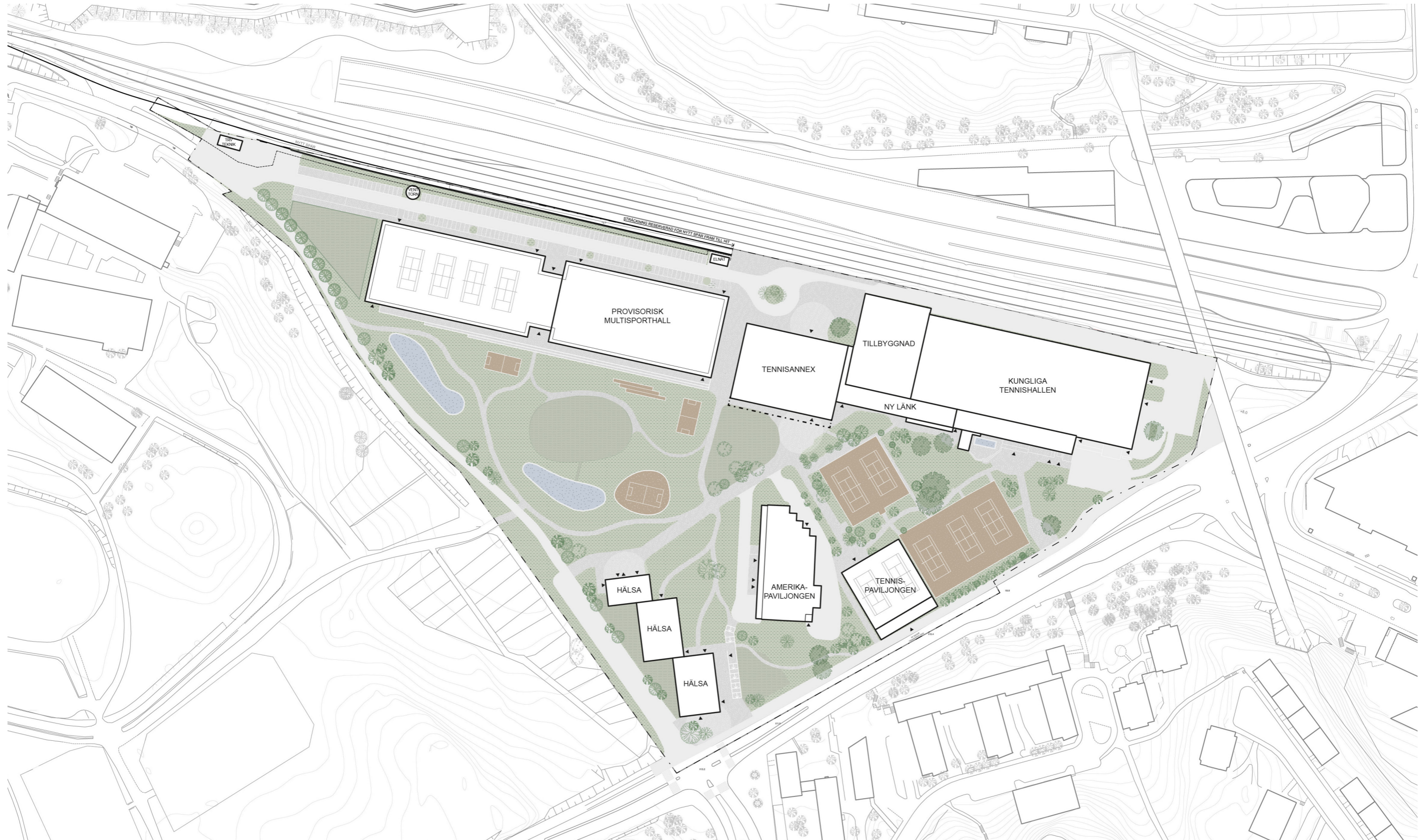


Inkom till Stockholms stadsbyggnadskontor - 2026-03-04, Dnr 2020-09041



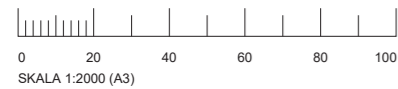
BEFINTLIG SITUATION
BYGGNADER: 15 450 m²
GRÖNOMRÅDE: 33 300 m²

TENNISPARK: 4 850 m²
DAMMAR: 1250 m²
SCHAKTUPPLAG: 17.050 m²



PLANFÖRSLAG
 BYGGNADER: 27 350 m²
 GRÖNOMRÅDE: 32 600 m²

TENNISPARK: 4500 m²
 DAMMAR: 1250 m²
 SCHAKTUPPLAG: 0 m²

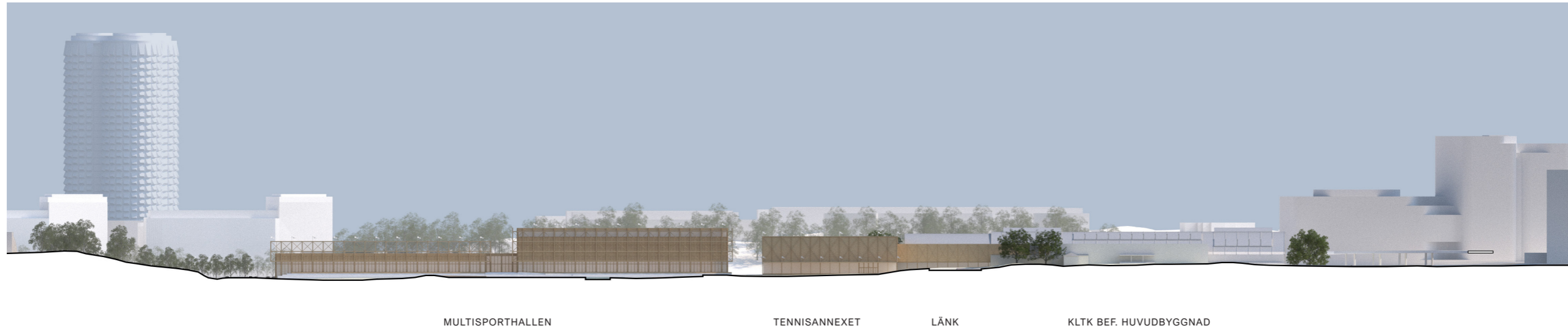


PLANFÖRSLAG
 BYGGNADER: 27 350 m²
 GRÖNOMRÅDE: 32 600 m²

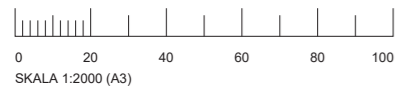
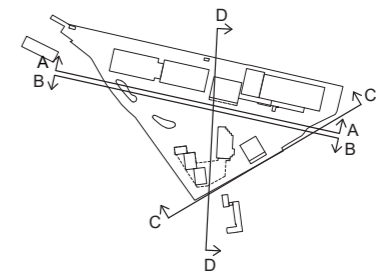
TENNISPARK: 4500 m²
 DAMMAR: 1250 m²
 SCHAKTUPPLAG: 0 m²

LANDSKAPSSEKTIONER

LANDSKAPSSEKTION A-A



LANDSKAPSSEKTION B-B



LANDSKAPSSEKTIONER

LANDSKAPSSEKTION C-C



HÅLSOPAVILJONGEN

TENNISPAVILJONGEN

KLTK BEF. HUVUDBYGGNAD

KV. STARKSTRÖMMEN 2 & 4

LANDSKAPSSEKTION D-D



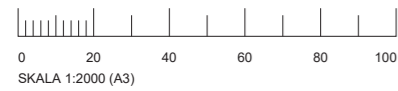
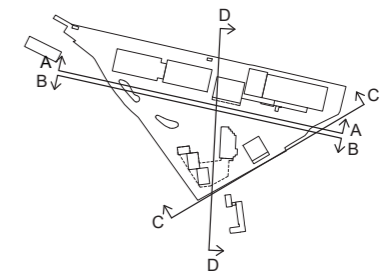
HJORTHAGEN


NORRA LÄNKEN

SPÅROMRÅDE


TENNISANNEXET


AMERIKAPAVILJONGEN













1.VYPUNKT 1 – KLTK Entré



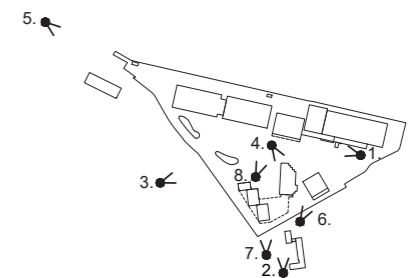
1. VYPUNKT 1 – KLTK Entré



2. VYPUNKT 2 – Erik Dahlbergsgatan norrut



2. VYPUNKT 2 – Erik Dahlbergsgatan norrut





3. VYPUNKT 3 – Parkrummet från hästhagarna



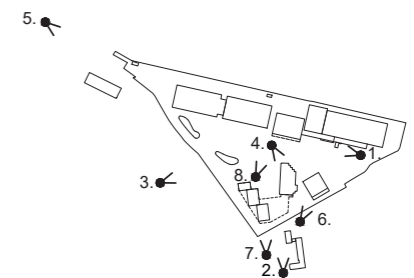
3. VYPUNKT 3 – Parkrummet från hästhagarna



4. VYPUNKT 4 – Amerikapaviljongen från norr



4. VYPUNKT 4 – Amerikapaviljongen från norr





5. VYPUNKT 5 – Bobergsbron mot sydost



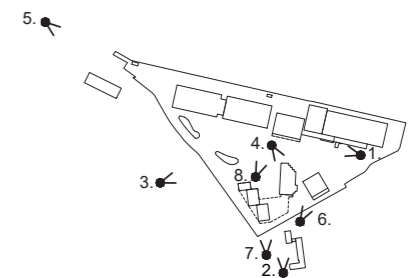
5. VYPUNKT 5 – Bobergsbron mot sydost



6. VYPUNKT 6 – Lidingövägen österut



6. VYPUNKT 6 – Lidingövägen österut





7. VYPUNKT 7 – Erik Dahlbergsgatan/Storängsvägen



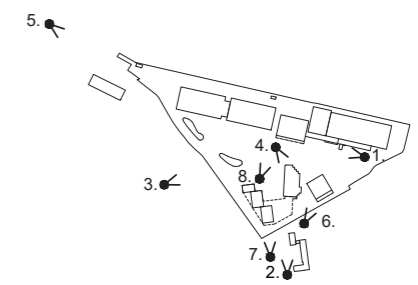
7. VYPUNKT 7 – Erik Dahlbergsgatan/Storängsvägen



8. VYPUNKT 8 – Parken norrut

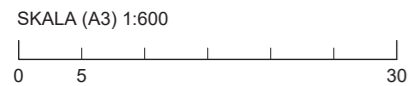
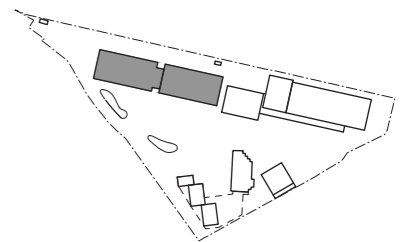
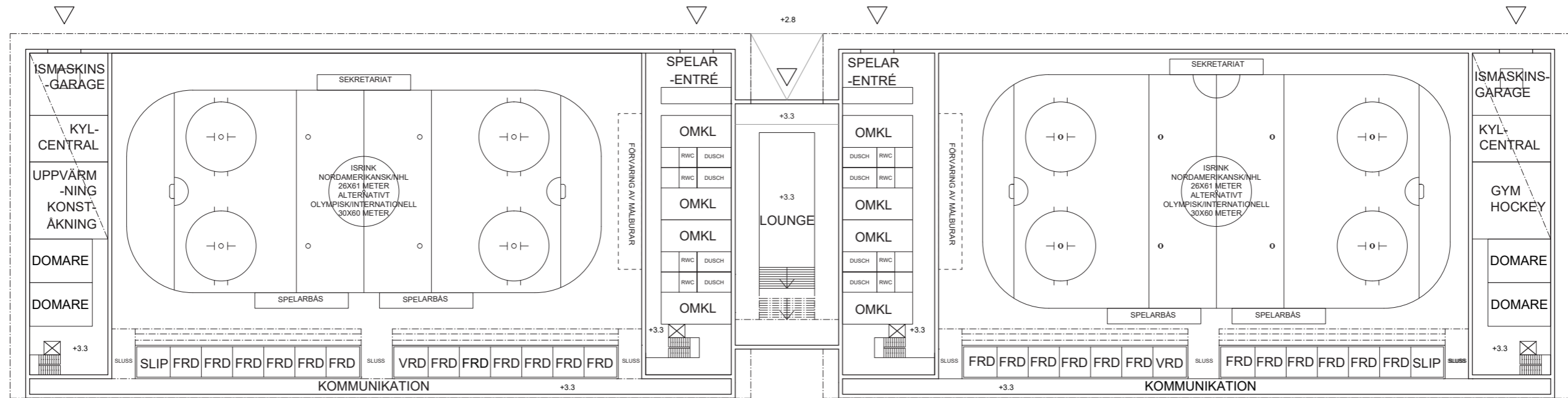


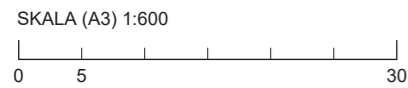
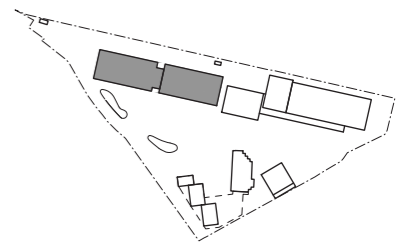
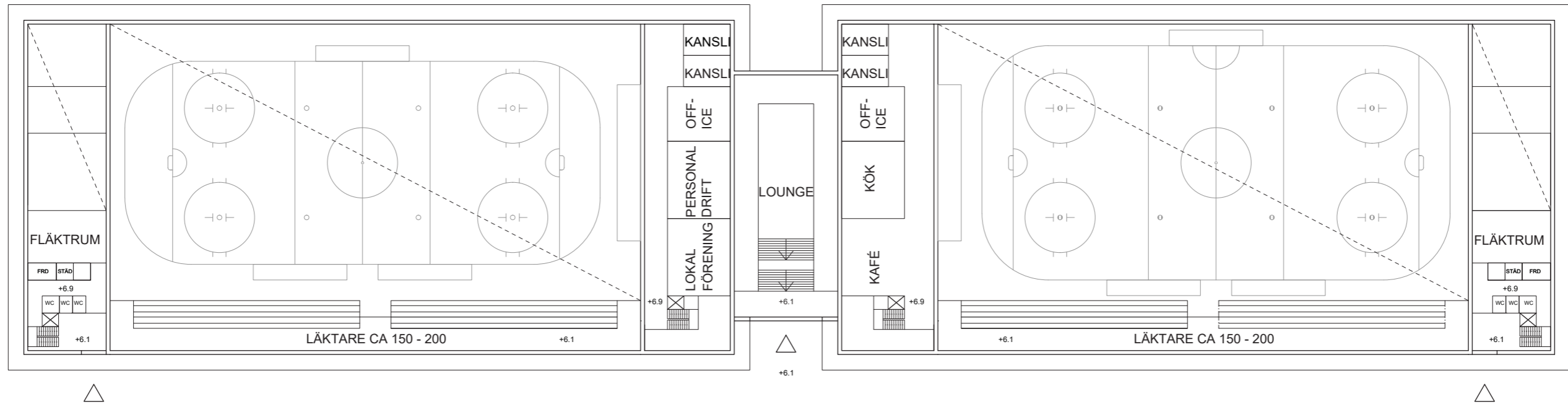
8. VYPUNKT 8 – Parken norrut

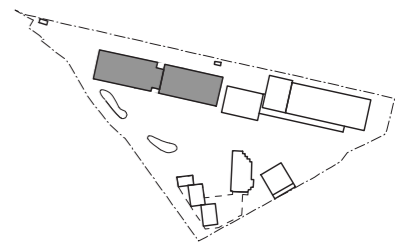
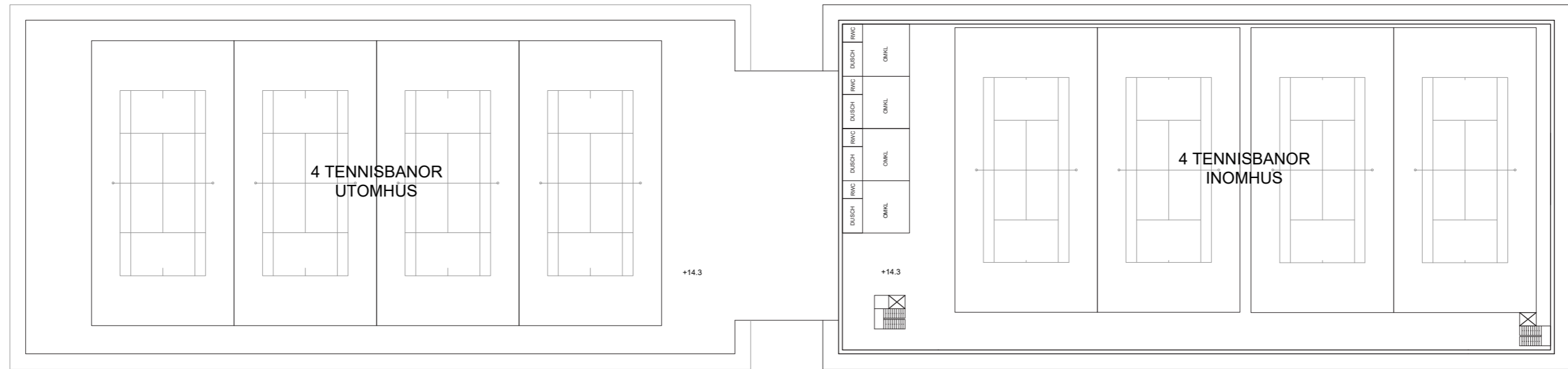


RITNINGAR

MULTISPORTHALLEN

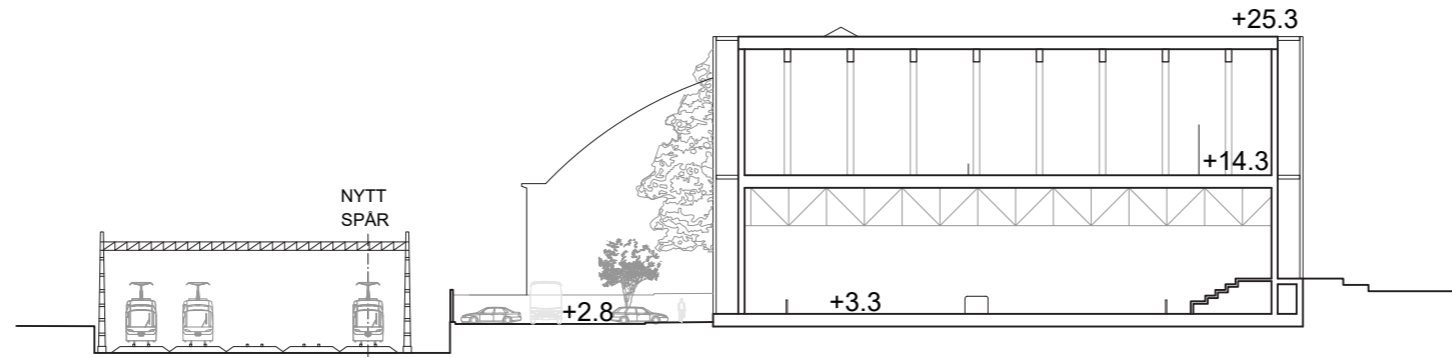




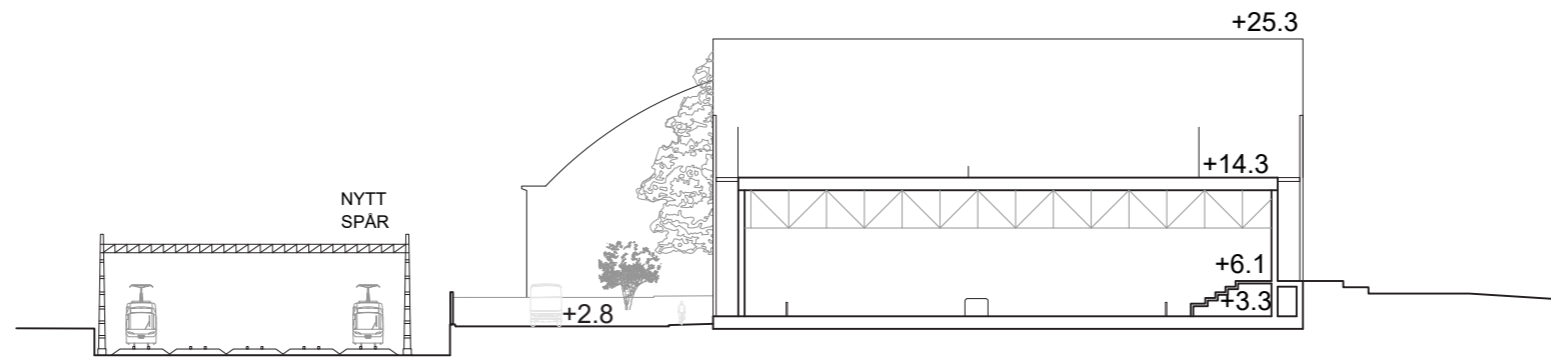


SKALA (A3) 1:600
0 5 30

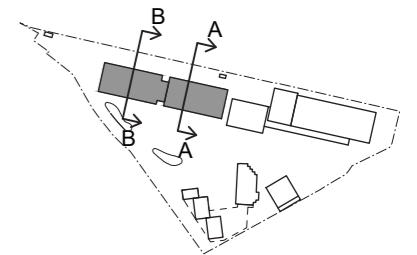




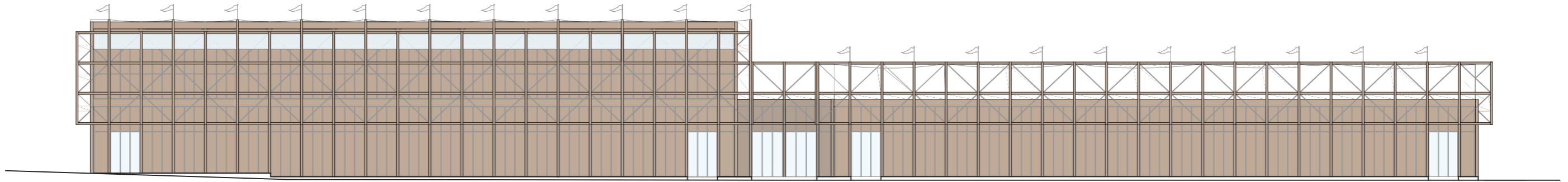
SEKTION A-A



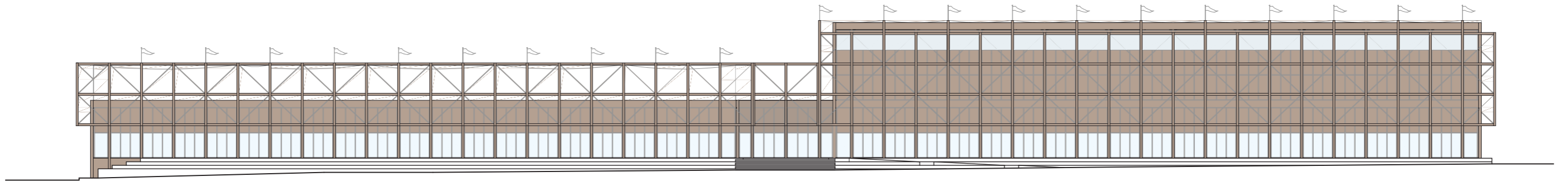
SEKTION B-B



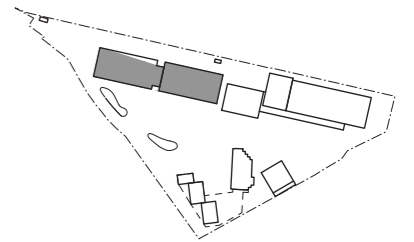
SKALA (A3) 1:600
0 5 30



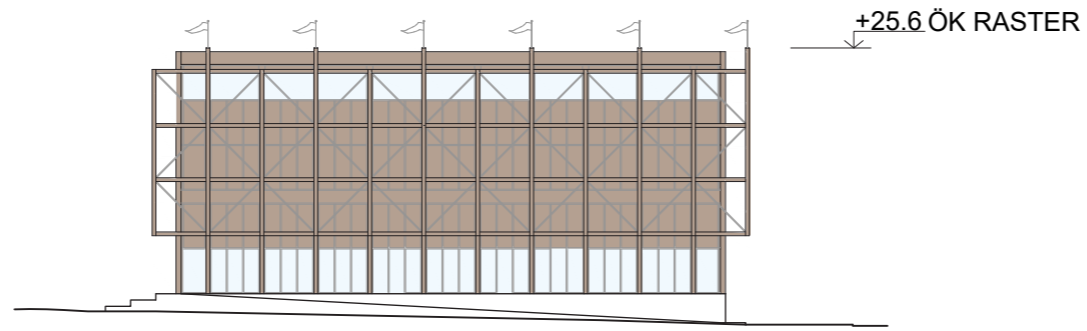
FASAD MOT NORR



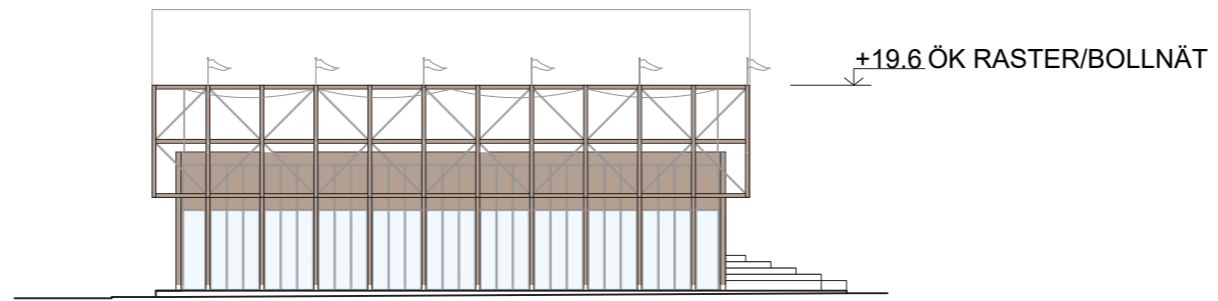
FASAD MOT SÖDER



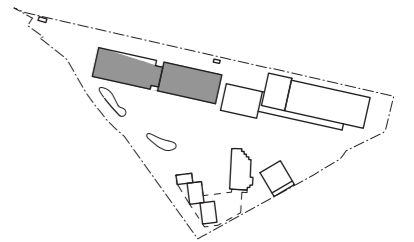
SKALA (A3) 1:600
0 5 30



FASAD MOT ÖSTER



FASAD MOT VÄSTER



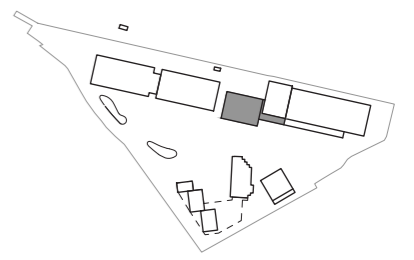
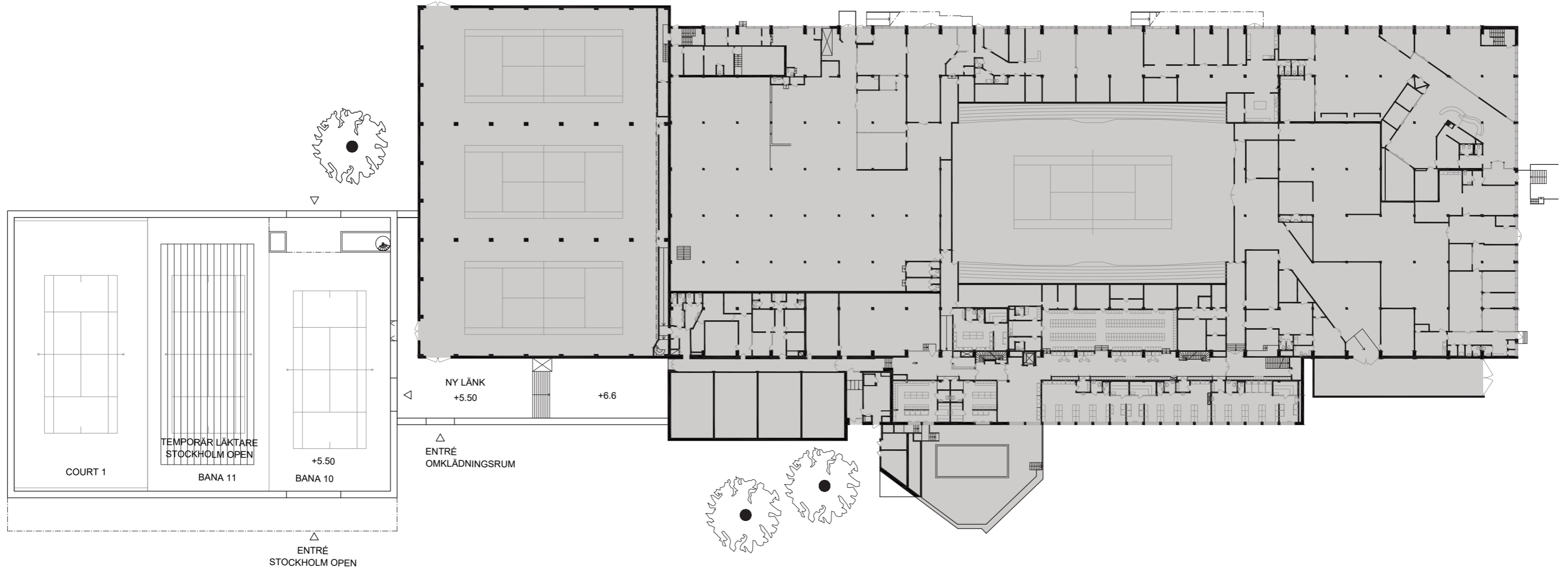
SKALA (A3) 1:600
0 5 30

KLTK TILLBYGGNAD

2026-03-04

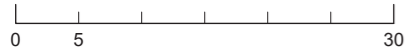
OKK+

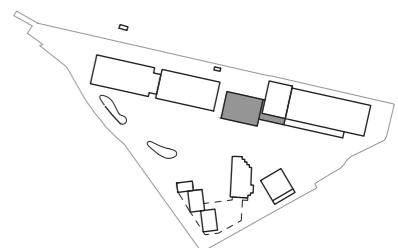
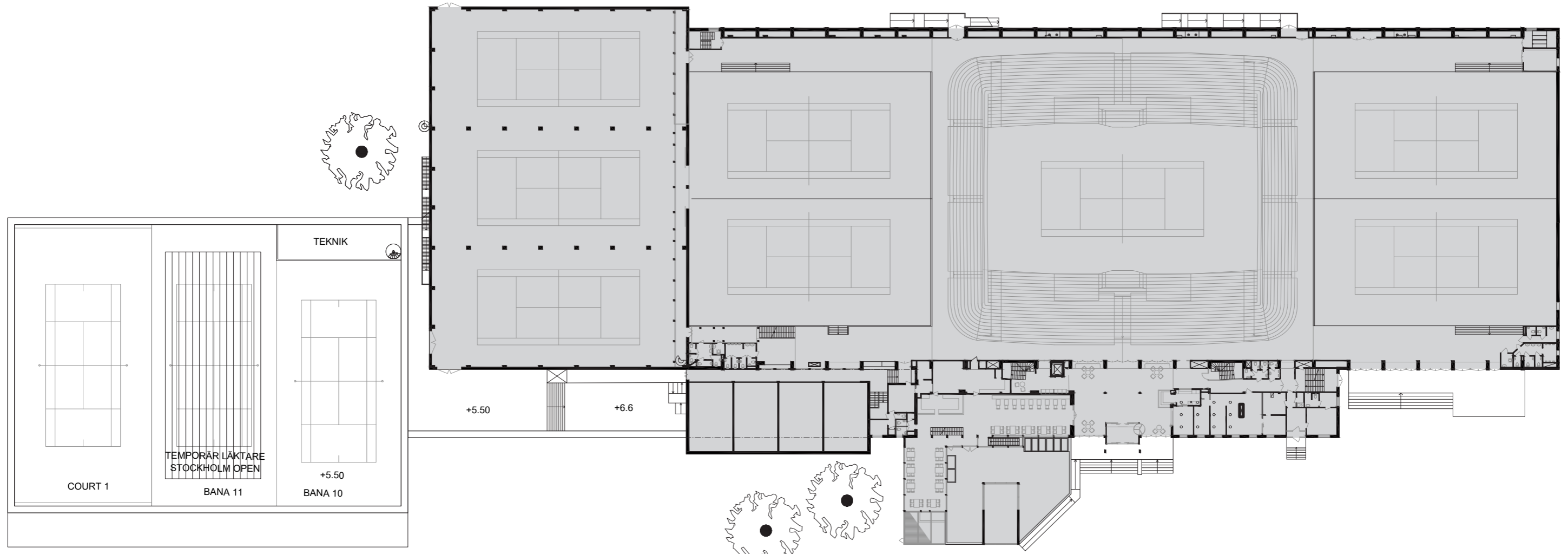




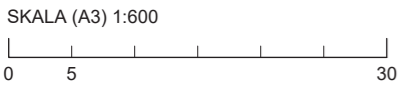
Befintlig byggnad

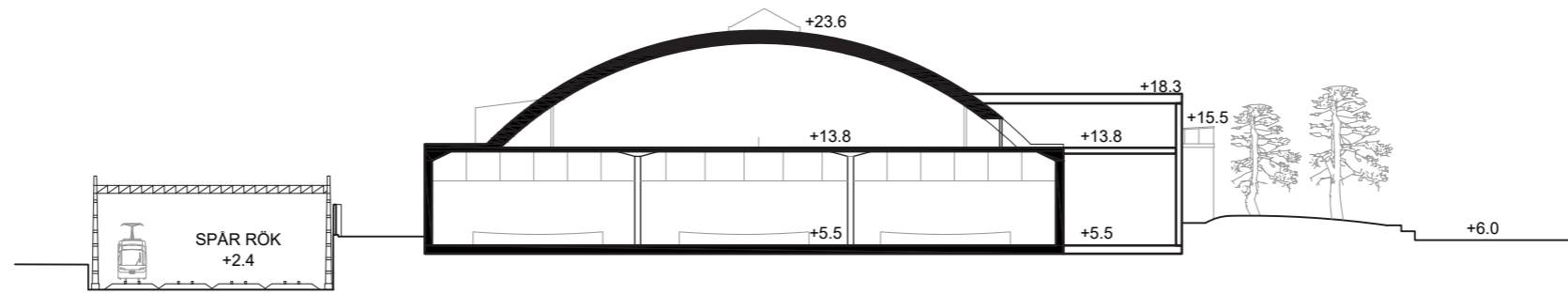
SKALA (A3) 1:600



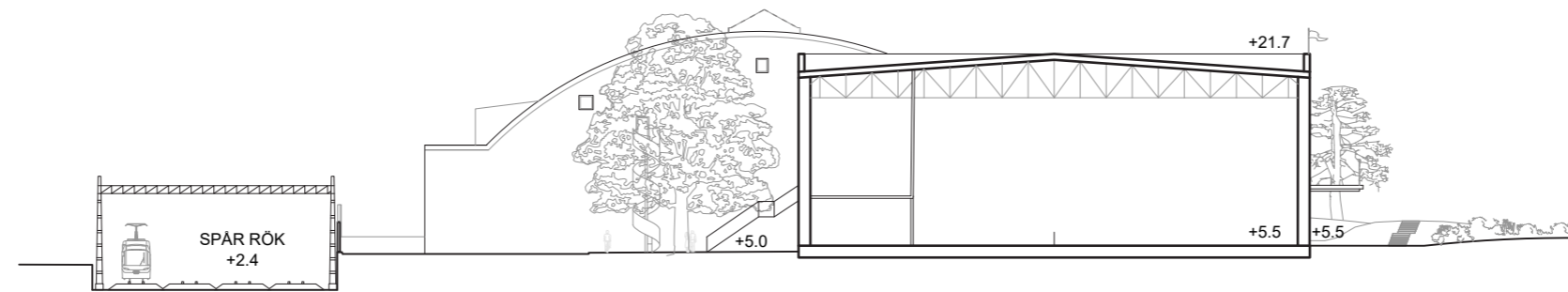


Befintlig byggnad

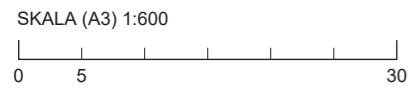
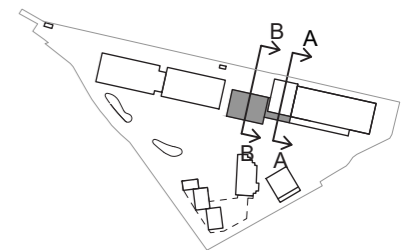




SEKTION A-A
BEFINTLIG TILLBYGGNAD + NY LÄNKBYGGNAD



SEKTION B-B
NYTT TENNISANNEX

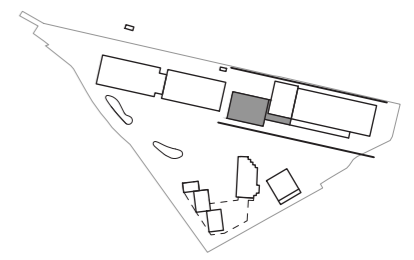




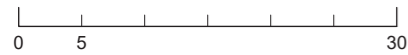
FASAD MOT NORR

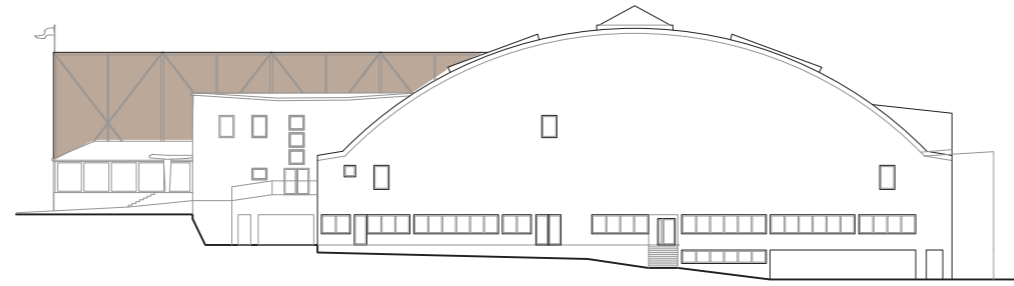


FASAD MOT SÖDER

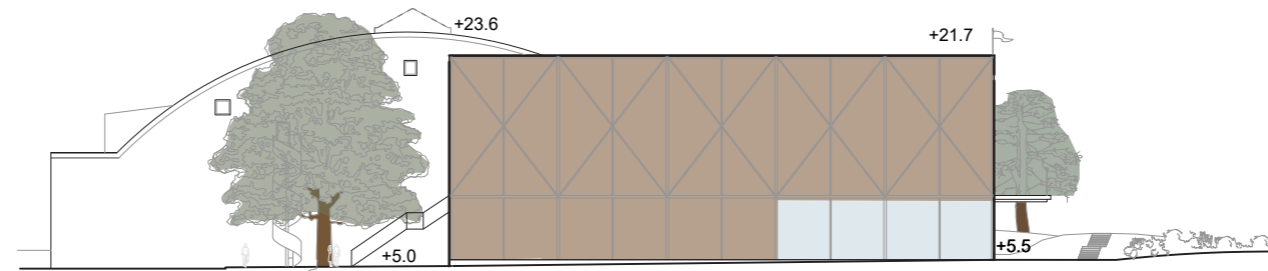


SKALA (A3) 1:600

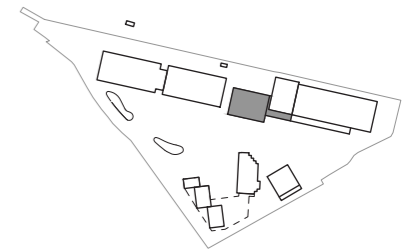




FASAD MOT ÖSTER



FASAD MOT VÄSTER

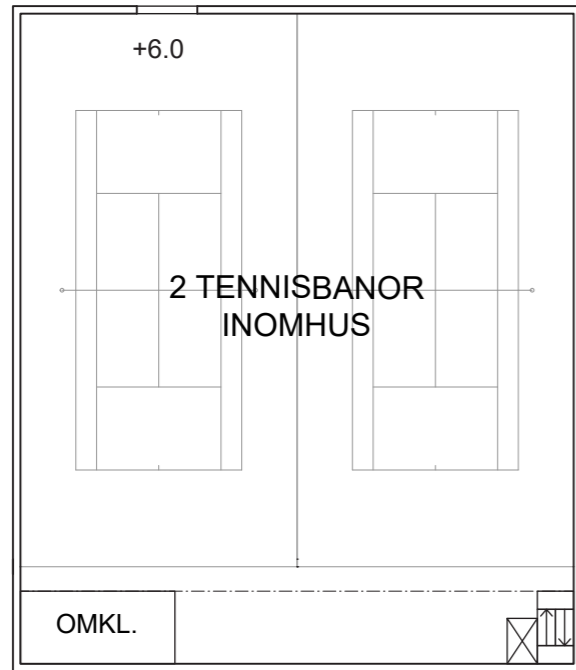


SKALA (A3) 1:600
0 5 30

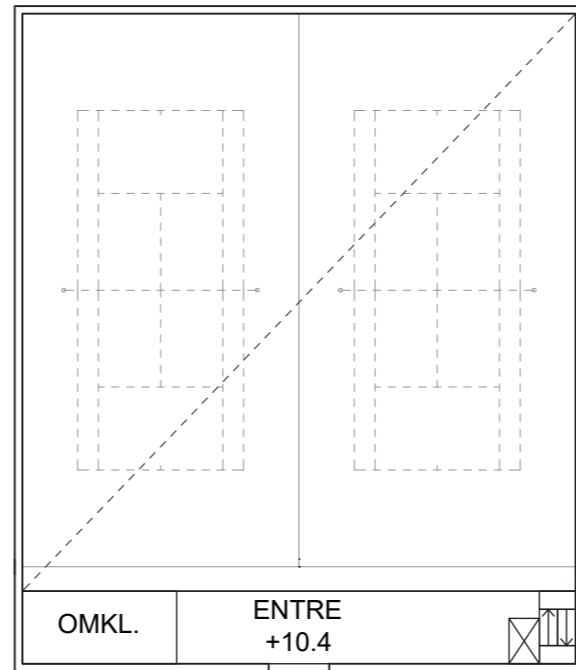
KLTK TENNISPAVILJONGEN

2026-03-04

TENNISPARKEN
+6.0

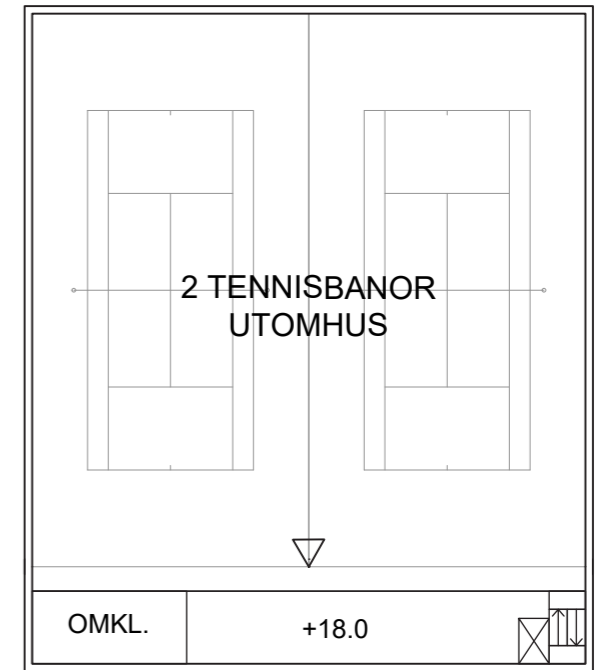


PLAN 10

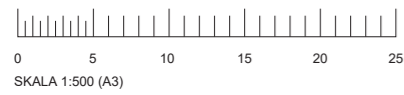
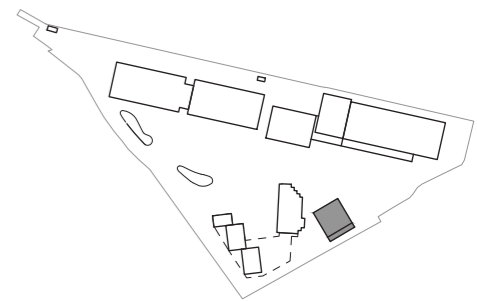


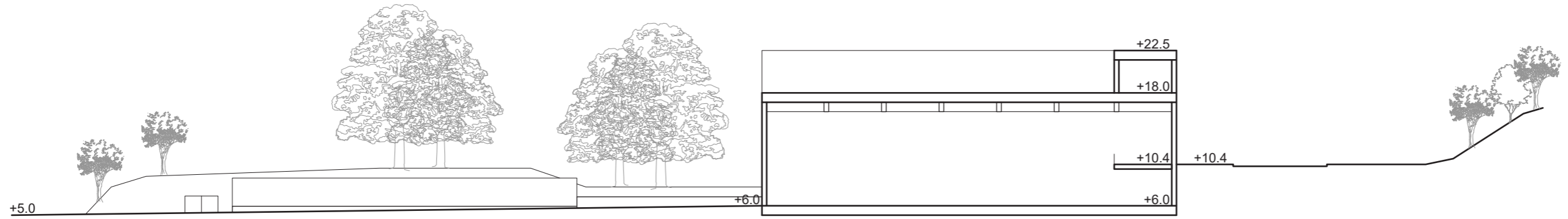
PLAN 11

+10.4
LIDINGÖVÄGEN

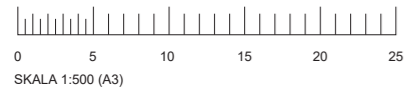
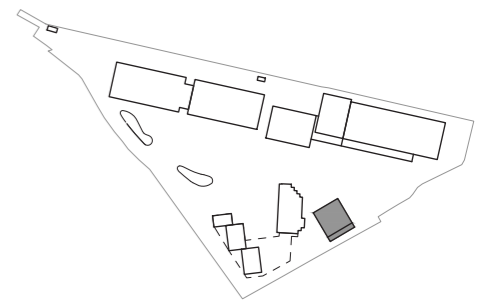


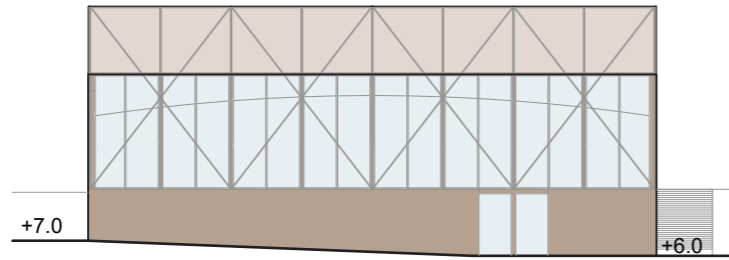
PLAN 12 TAK



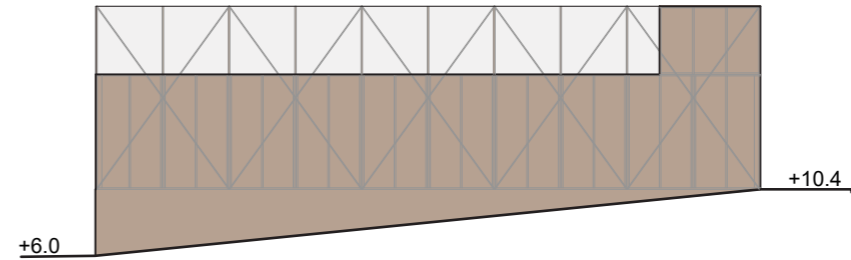


LÄGSTA SCHAKTDJUP TUNNEL -5.0

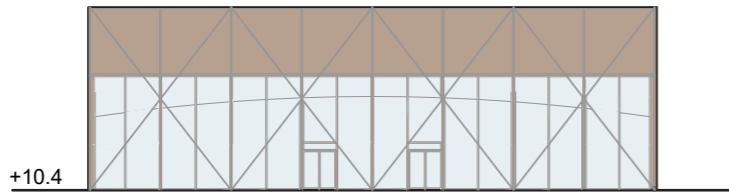




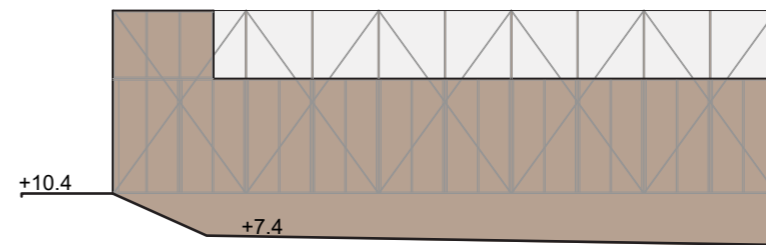
FASAD MOT NORR
TENNISPARKEN



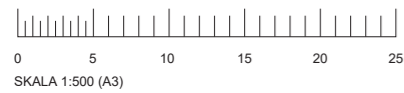
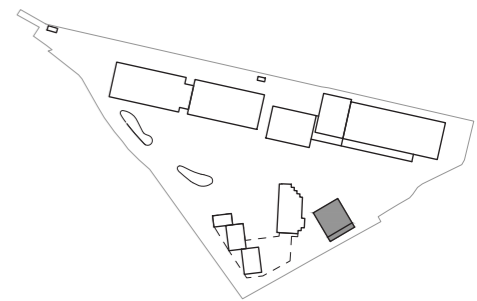
FASAD MOT VÄSTER



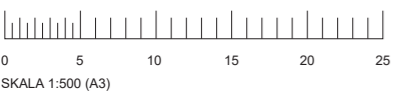
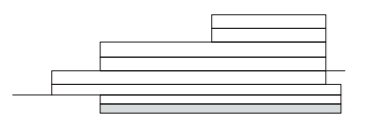
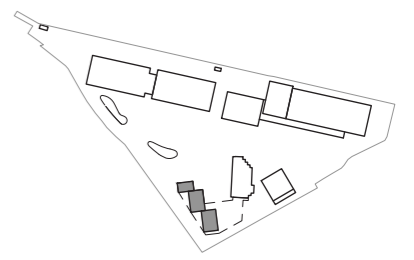
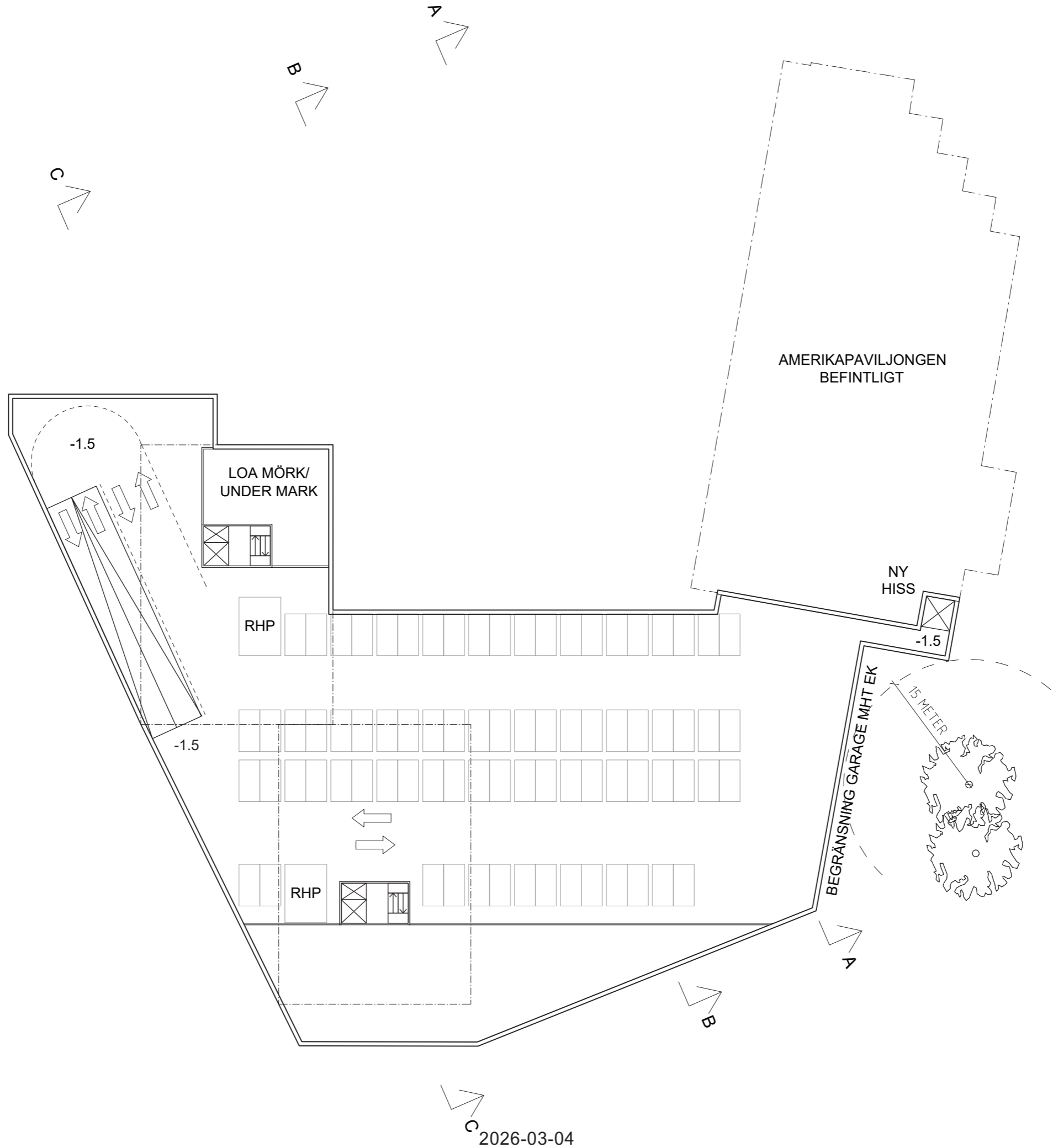
FASAD MOT SÖDER
LIDINGÖVÄGEN

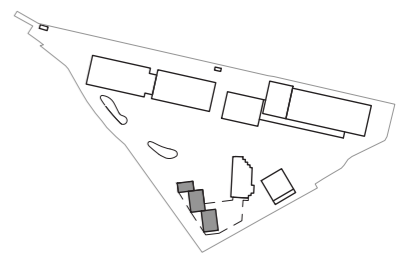
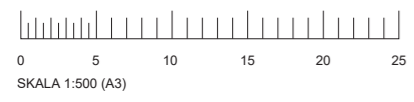
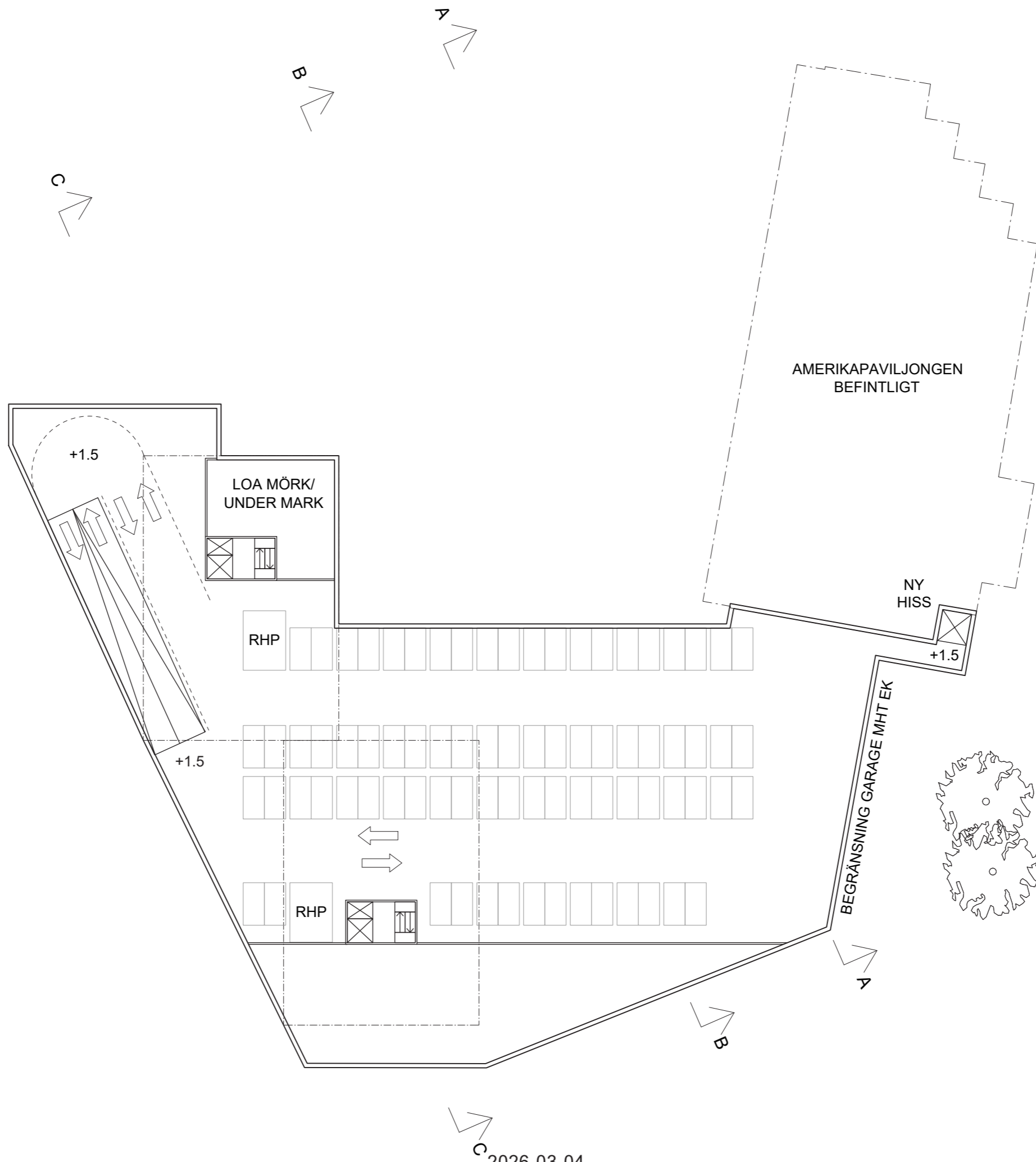


FASAD MOT ÖSTER



HÄLSOPAVILJONGEN



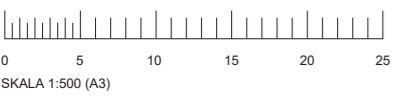
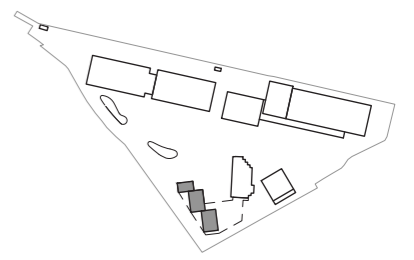
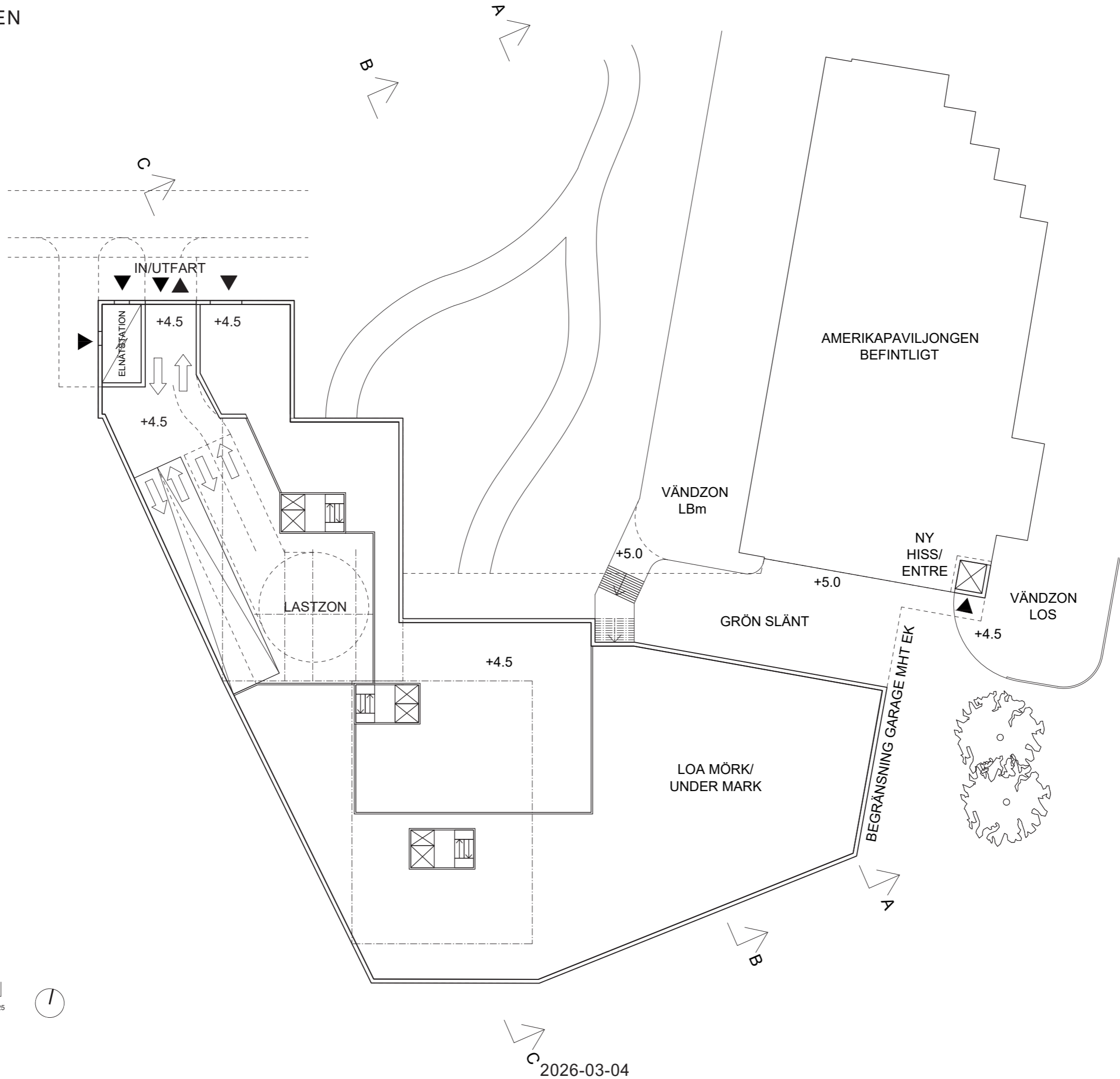


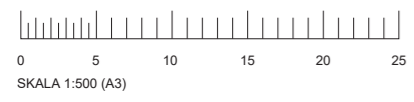
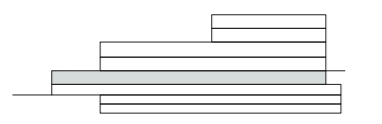
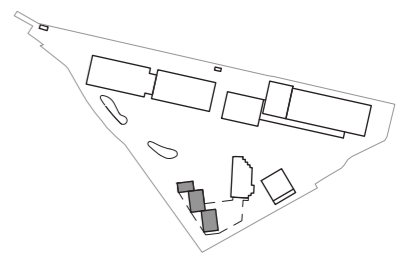
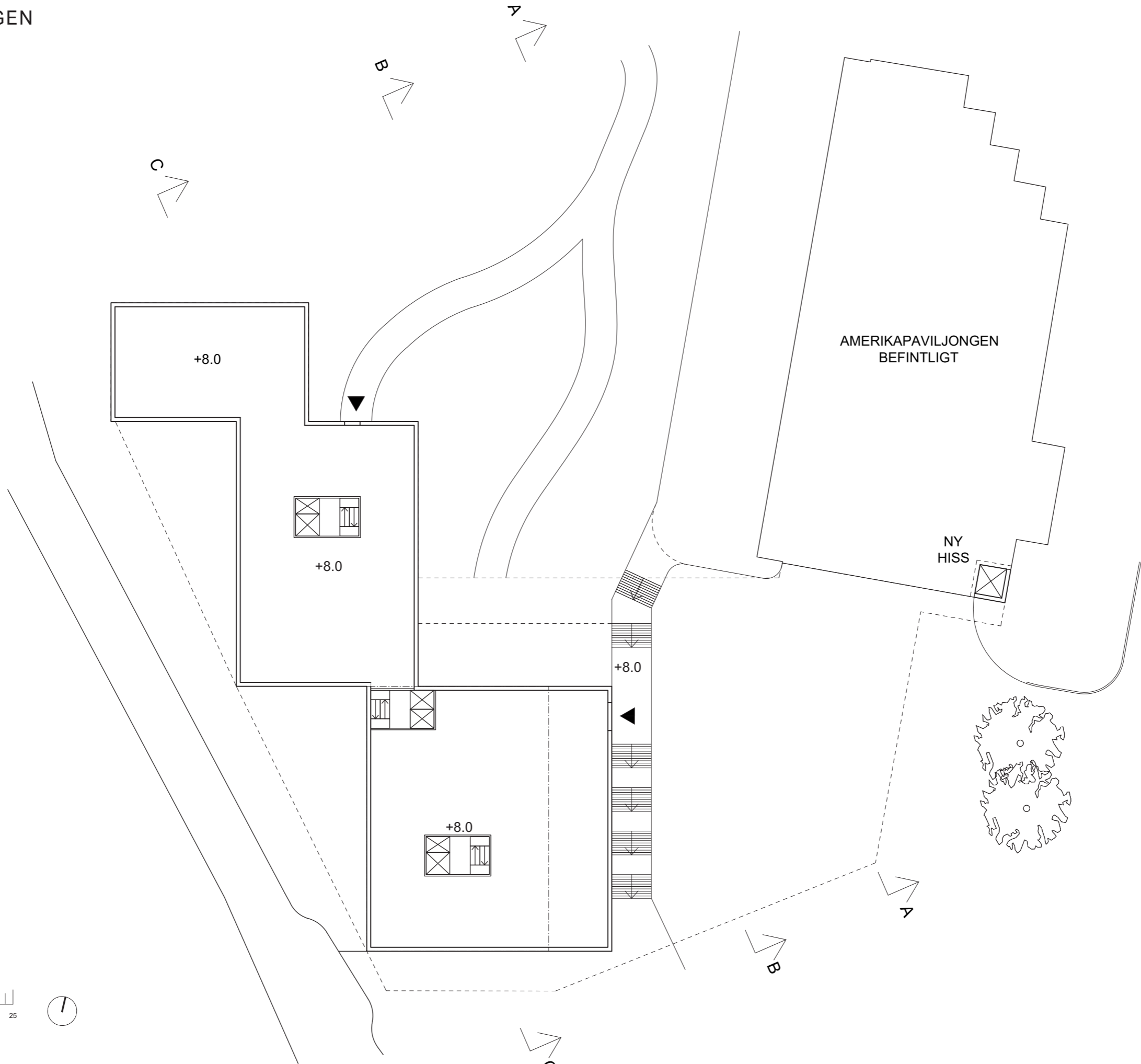
Inkom till Stockholms stadsbyggnadskontor - 2026-03-04, Dnr 2020-09041

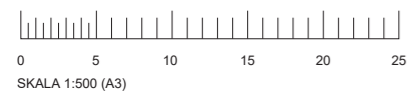
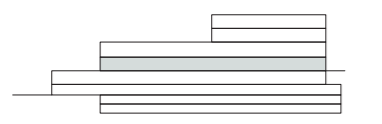
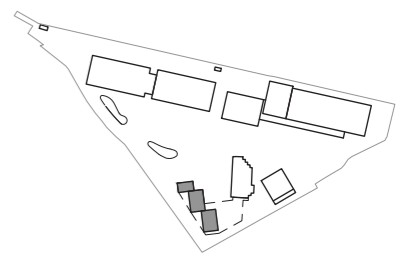
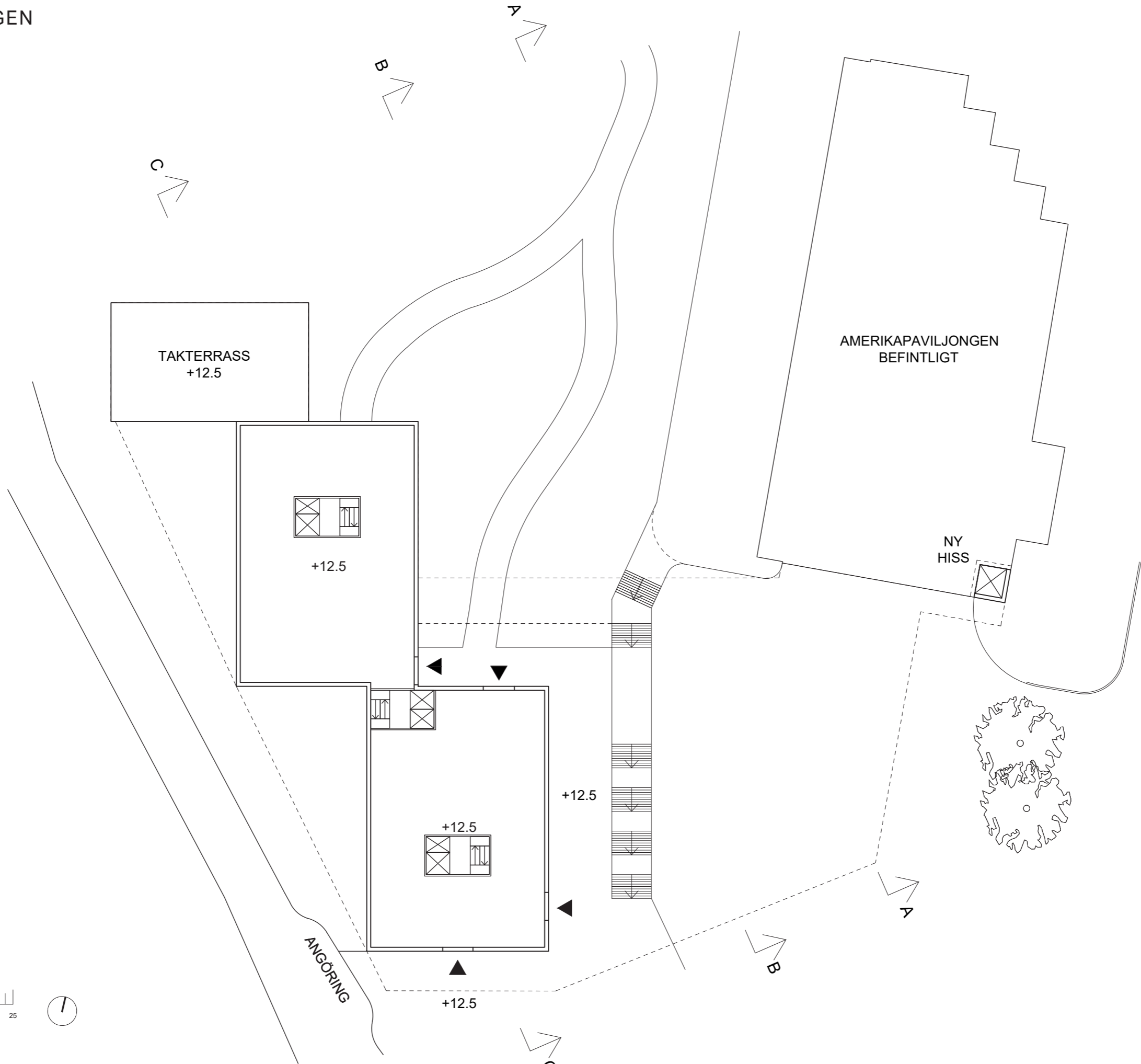
OKK+

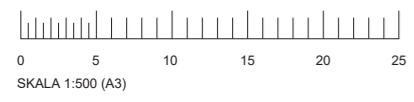
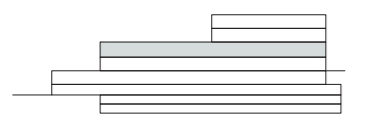
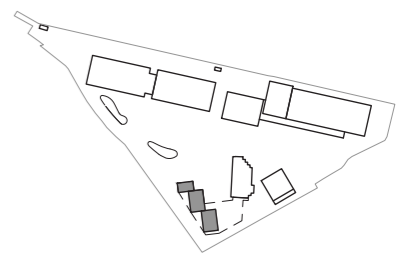
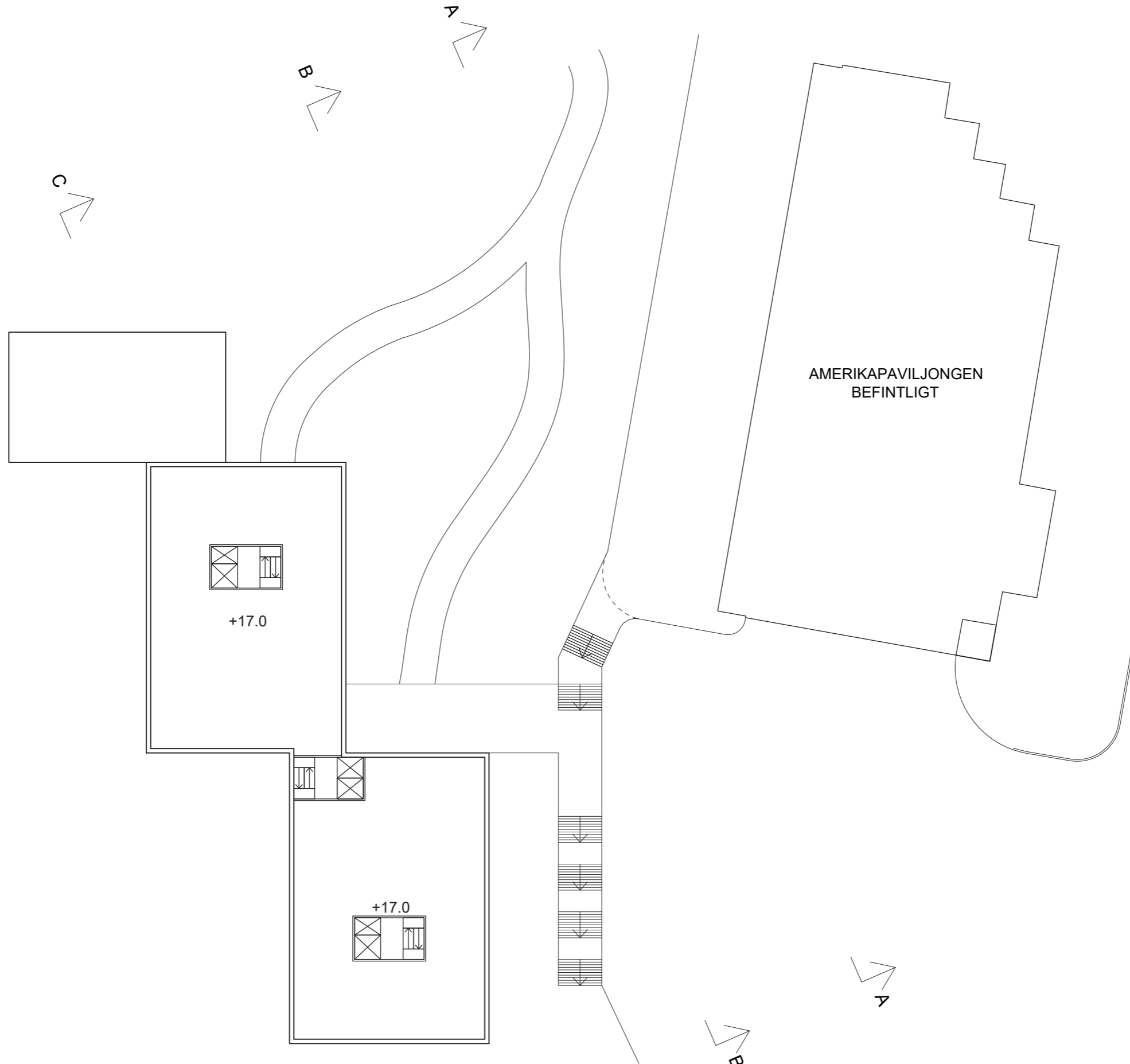
2026-03-04











SKALA 1:500 (A3)

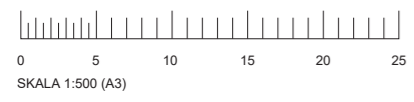
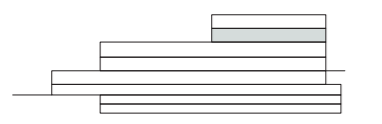
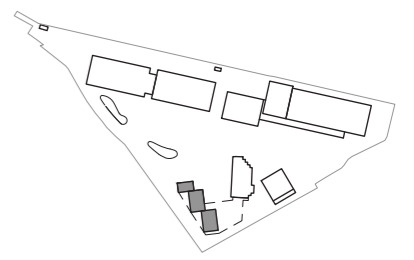
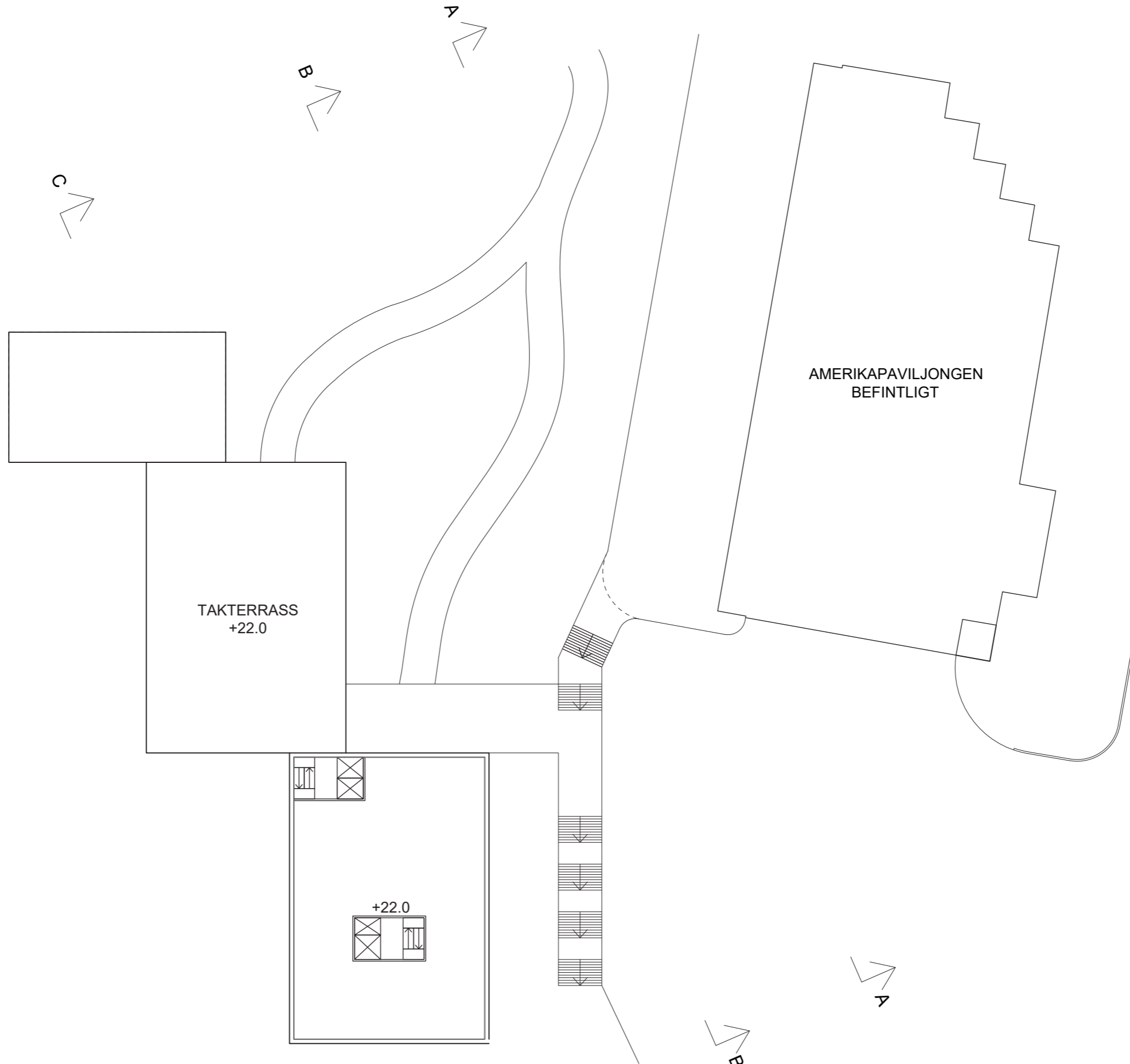


OKK+

2026-03-04



Inkom till Stockholms stadsbyggnadskontor - 2026-03-04, Dnr 2020-09041

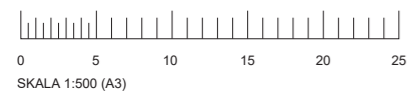
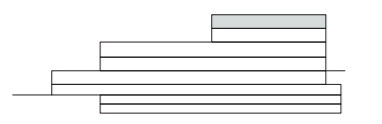
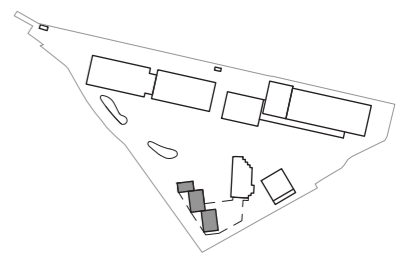
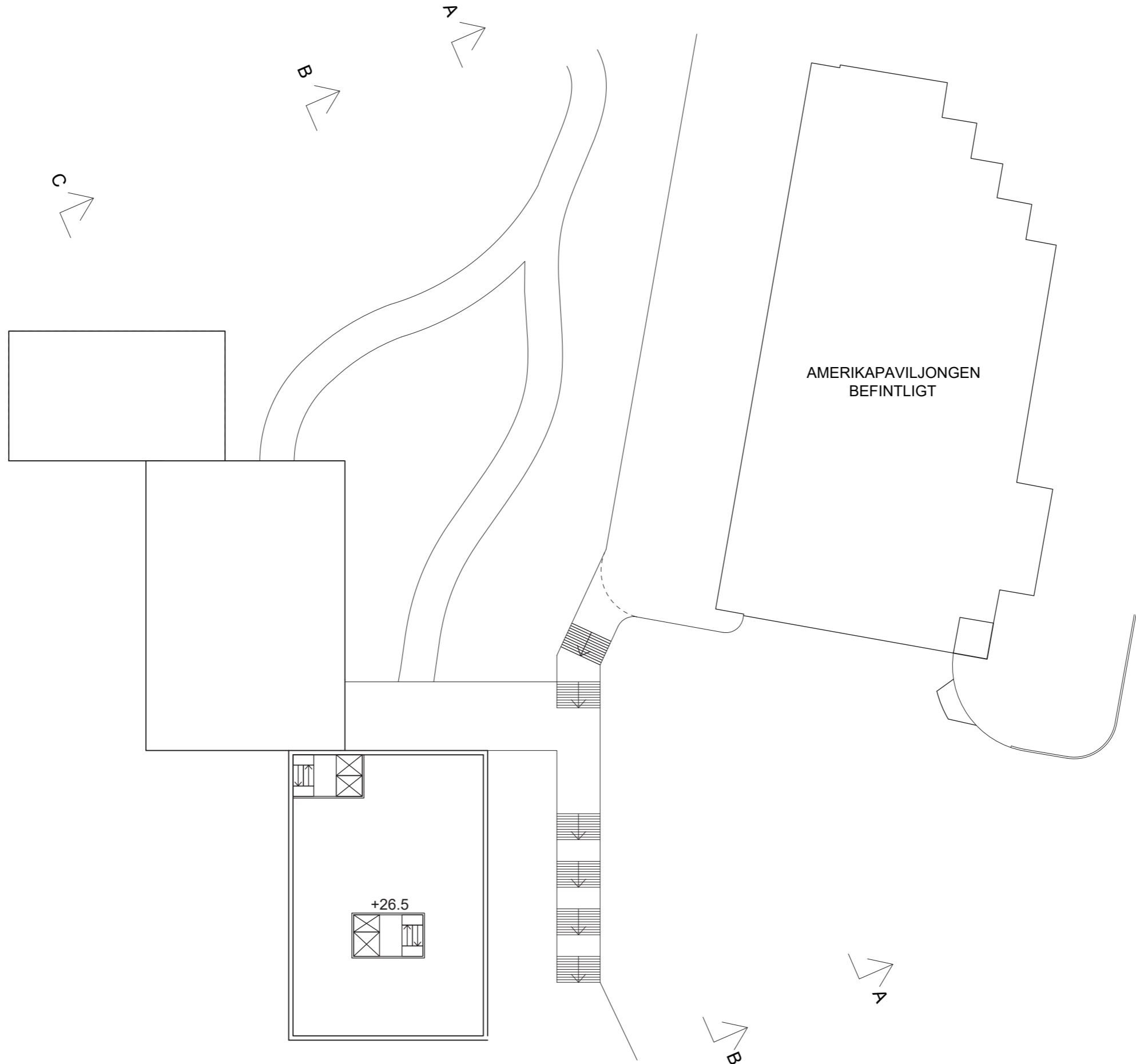


OKK+

2026-03-04

Inkom till Stockholms stadsbyggnadskontor - 2026-03-04, Dnr 2020-09041






OKK+

2026-03-04


Inkom till Stockholms stadsbyggnadskontor - 2026-03-04, Dnr 2020-09041





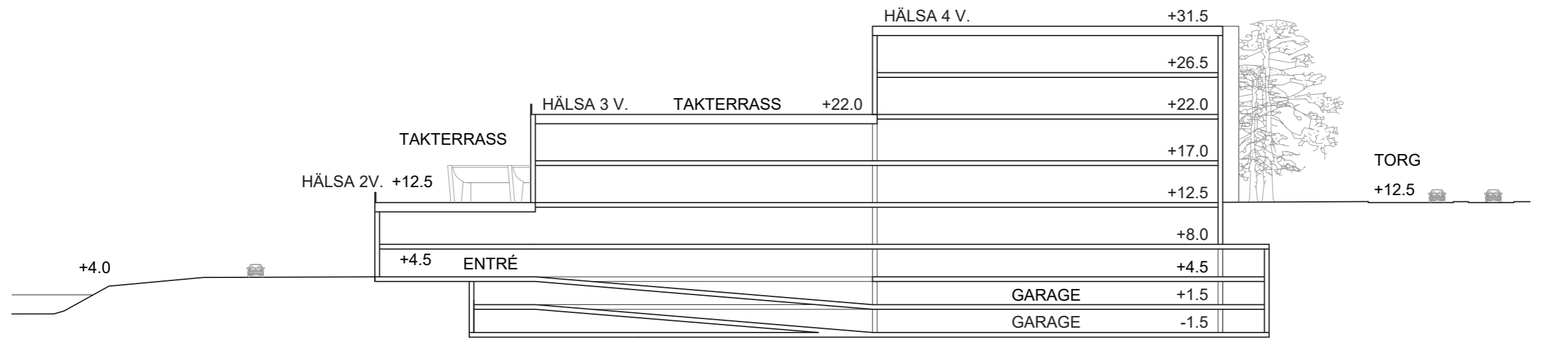
SEKTION A-A

LÄGSTA SCHAKTDJUP TUNNEL -5.0



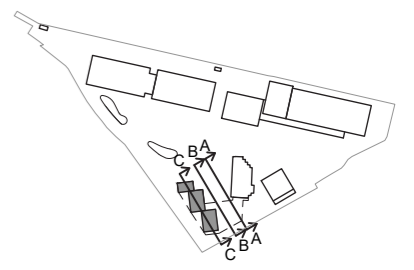
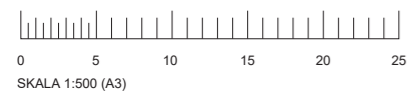
SEKTION B-B

LÄGSTA SCHAKTDJUP TUNNEL -5.0

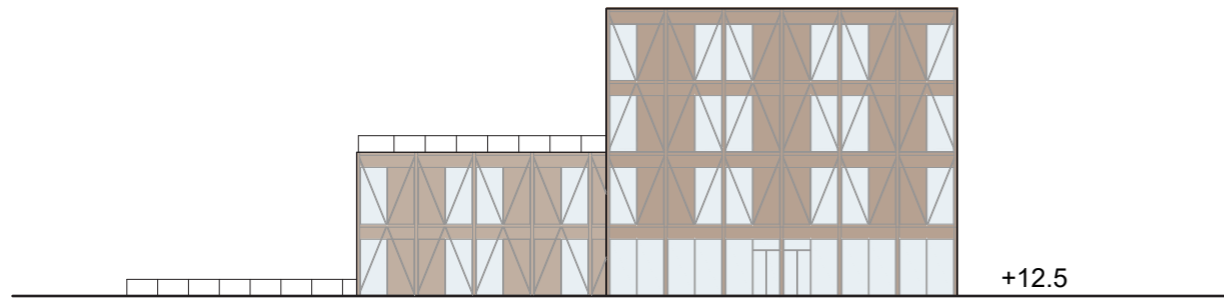


SEKTION C-C

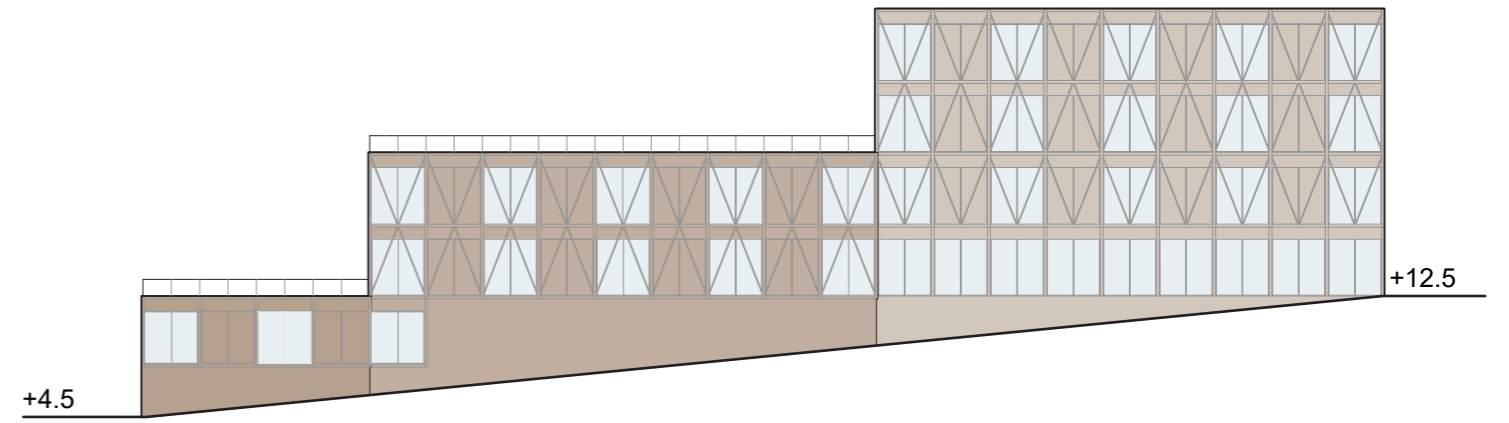
LÄGSTA SCHAKTDJUP TUNNEL -5.0



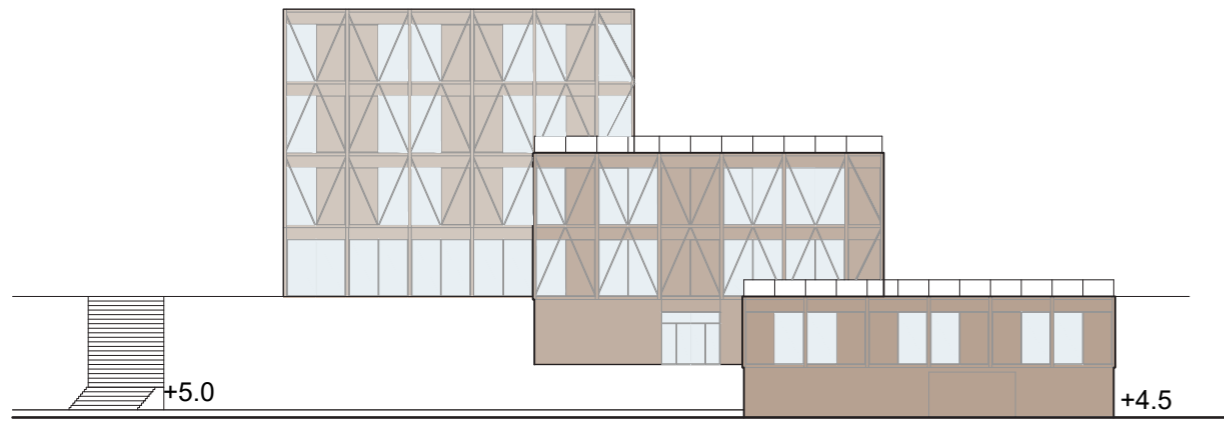
Inkom till Stockholms stadsbyggnadskontor - 2026-03-04, Dnr 2020-09041



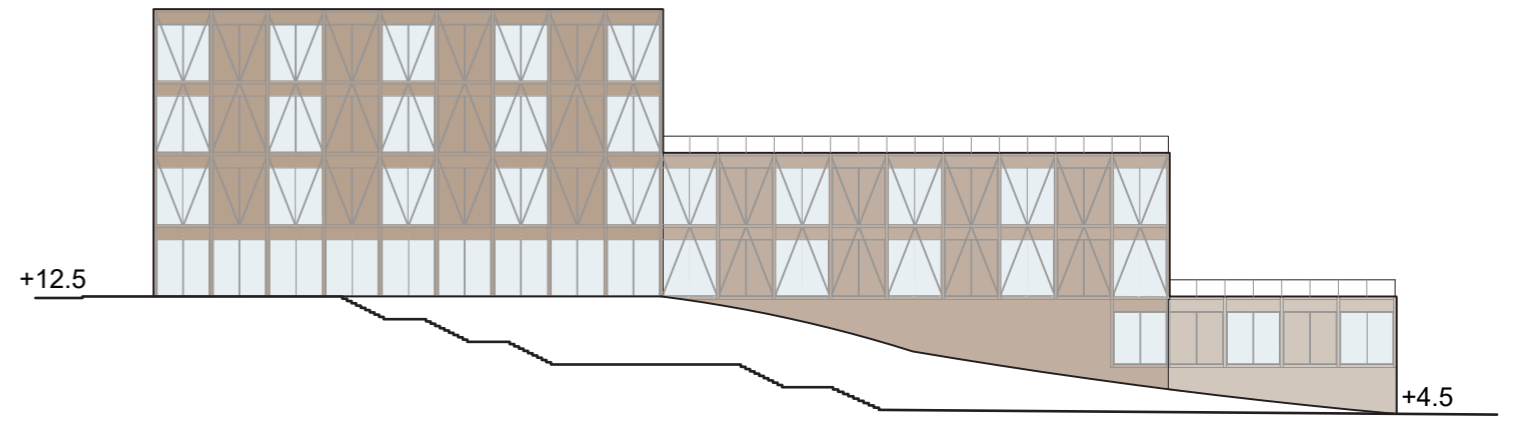
FASAD MOT SÖDER



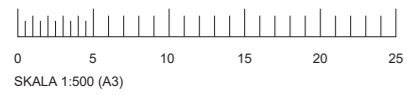
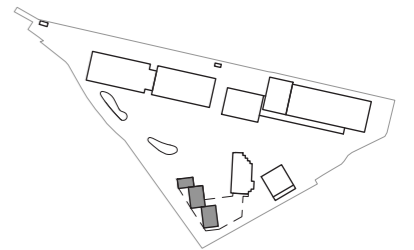
FASAD MOT VÄSTER



FASAD MOT NORR



FASAD MOT ÖSTER



21 MARS




KL 9.00



KL 12.00



KL 15.00



KL 18.00

21 JUNI



KL 9.00



KL 12.00



KL 15.00



KL 18.00