
ÅWL Arkitekter

—
Stockholm stad
IBKA Skarpnäck sportfält
Del 2 - Konsekvenser och rekommendationer
26.04.28



Inkom till Stockholms stadsbyggnadskontor - 2026-04-28, Dnr 2021-03247

Rapporten är framtagen av ÅWL Arkitekter på uppdrag av fastighetskontoret och idrottsförvaltningen, Stockholm stad.

Detta är del 2 - konsekvenser och rekommendationer.

Medverkande

Projektgrupp, Stockholm stad:

Ali Eroglu

Boel Noro Svärd

Louice Persson

Krister Norlander

Projektgrupp, ÅWL Arkitekter

Emilia Hallin

Emma Gellerbring

Malin Pappila

Maria Maandi

Sara Revström

Josef Greves

Innehållsförteckning

Del 2 - Konsekvenser och rekommendationer

1. Konsekvensanalys

- Prioriterade aspekter

1. Ökad trygghet på och runt sportfältet
2. Stärk platsens identitet genom att bevara och utveckla befintliga platser för spontan aktivitet
3. Förbättra trafiksäkerheten genom tydliga separata flöden
4. Bevara och stärk entrén till sportfältet från norr
5. Alla barns lika möjlighet att delta i sportutövande på Skarpnäcks IP
6. En idrottshall med god inomhus miljö som uppmuntrar till aktivitet och hälsa

- Övergripande konsekvenser

2. Medskick fortsatt planprocess

- Samlade rekommendationer

Läsanvisningar

Detta dokument är del 2 av IBKA-rapporten för Skarpnäcks sportfält. Del 1 innehåller en kartläggning av nuläget och är ett beslutsunderlag. Del 1 ligger till grund för innehållet i del 2 och bör läsas först. Del 2 är projektgruppen sammanställda analyser och rekommendationer.

1. KONSEKVENSANALYS



Inkom till Stockholms stadsbyggnadskontor - 2026-04-28, Dnr 2021-03247

Konsekvensanalys

Prioriterade aspekter

Utifrån kartläggning, nulägesanalys och dialoger har ett antal prioriterade aspekter identifierats för hur miljön inom sportfältet och de nya idrottsanläggningen bör utvecklas.

I följande konsekvensanalyser redovisas hur väl aspekterna har hanterats i utformningsförslaget.

1. Ökad trygghet på och runt sportfältet
2. Stärk platsens identitet genom att bevara och utveckla befintliga platser för spontan aktivitet
3. Förbättra trafiksäkerheten genom tydliga separata flöden
4. Bevara och stärk entrén till sportfältet från norr
5. Alla barns lika möjlighet att delta i idrottsutövande på IP

1.

Ökad trygghet på och runt sportfältet

Trygghet är en aspekt som tydligt lyfts i stadens behovsanalys som en av målsättningarna för utvecklingen. Det är även en aspekt som lyfts i dialogerna.

Positiva konsekvenser

- Med tre nya/förtydligade entrépunkter till området möjliggörs ökade flöden från alla riktningar och fler ögon på platsen. Platsen blir lättillgänglig att nå och får en tydlighet och känsla av att vara välkomnande. Det bidrar också till färre skymda platser.
- En otrygg, undanskymd plats idag mellan baseball- och softbollplanerna blir tryggare när platsen blir mer omhändertagen genom sin nya utformning samt belysning och aktivitet från fönster i simhallen.

Negativt konsekvenser

- Fortsatt risk för "baksida" mellan simhall och baseball/softboll, då simhallens fasad är sluten i bottenvåningen.
- Norra entrén till ishallen är placerad precis vid trafikflöde för service och leveranser etc. Risk för otrygg

trafikmiljö, viktigt hur denna entré utformas.

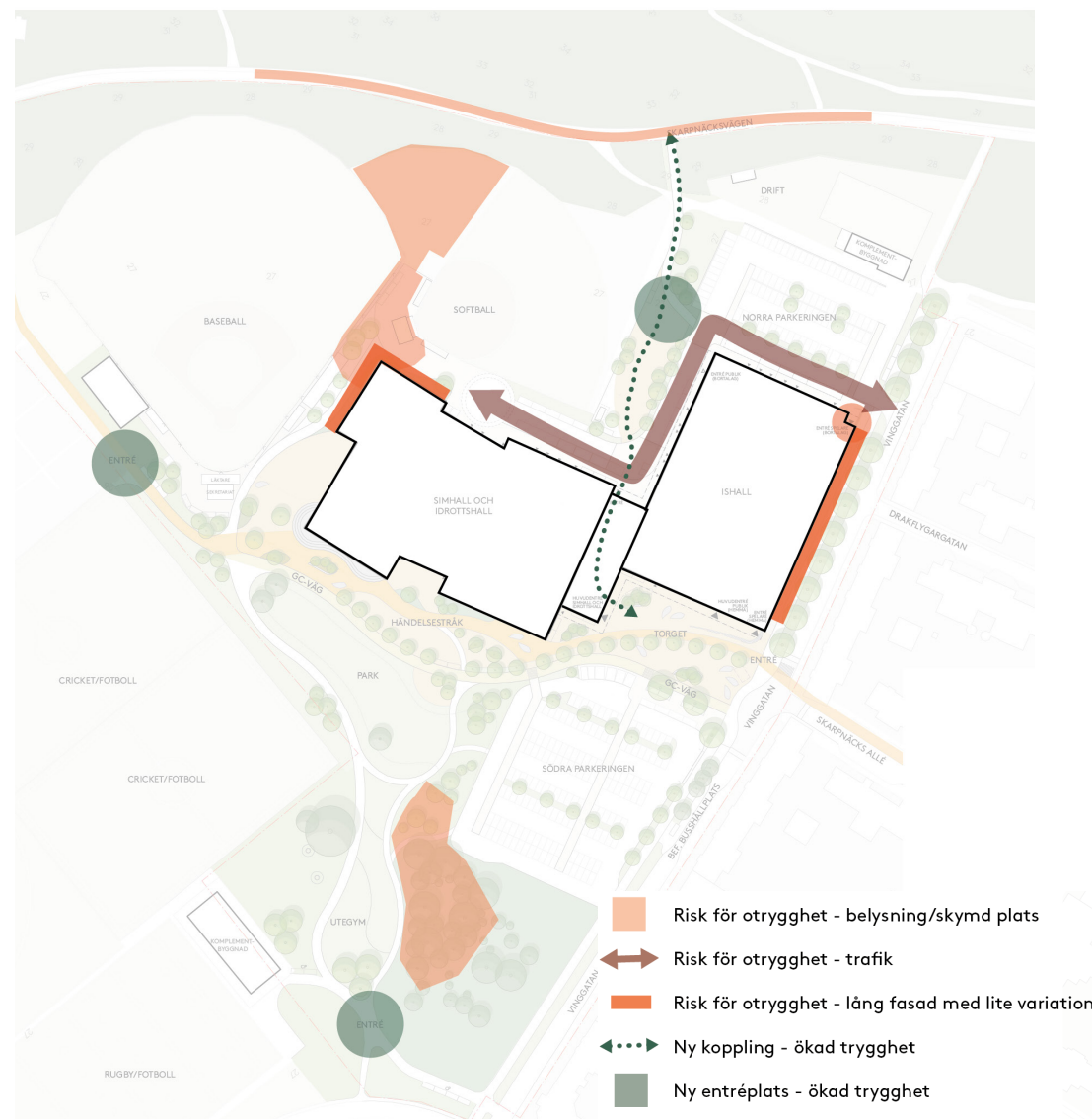
- Zon mellan ishall och trottoar mot Vingegatan, med korridor i fasad finns risk att den blir mörk och upplevs sluten. Vad händer mellan fasaden och gångbana?

Rekommendation

- Bevaka utformning av utemiljön och bottenvåningen på norra sidan av simhallen. Se över hur ytan närmast fasaden kan aktiveras
- Se över tillgång till bra belysning i anslutning till grillplats i söder, och att vegetation inte kan upplevas mörk och otrygg

Utanför planområdet

- Förbättra gång- och cykelväg i norr genom att rensa upp i vegetation och säkerställa bra belysning



Konsekvensanalys av trygghetsaspekter

2.

Stärk platsens identitet genom att bevara och utveckla befintliga platser för spontan aktivitet

Sportfältets identitet handlar idag till stor del om att vara en samlingspunkt, en plats för spontanaktivitet och gemenskap. Karaktären är öppen och tillgänglig. Platser som flest pratar om, som är mest populära betyder mycket för platsens identitet. En del platser har potential att bli starkare identitetsbärare t.ex. med unika sporter.

Positivt

- Nya byggnader med nya aktiviteter tillför ny identitet till platsen
- Viktiga platser som; grillplatsen, utegymmet och rugby/ fotbollsplanen behålls.
- Befintliga kvaliteter i utemiljön bevaras och utvecklas genom att nya aktiviteter och platser för lek tillförs
- Sim- och idrottshallen ligger på en plats med minst identitet och som upplevs otrygg och rörig.
- Sportfältet blir omhändertaget genom att "döda ytor" aktiveras, vilket kan stärka identiteten och tillhörigheten

Negativt/risk

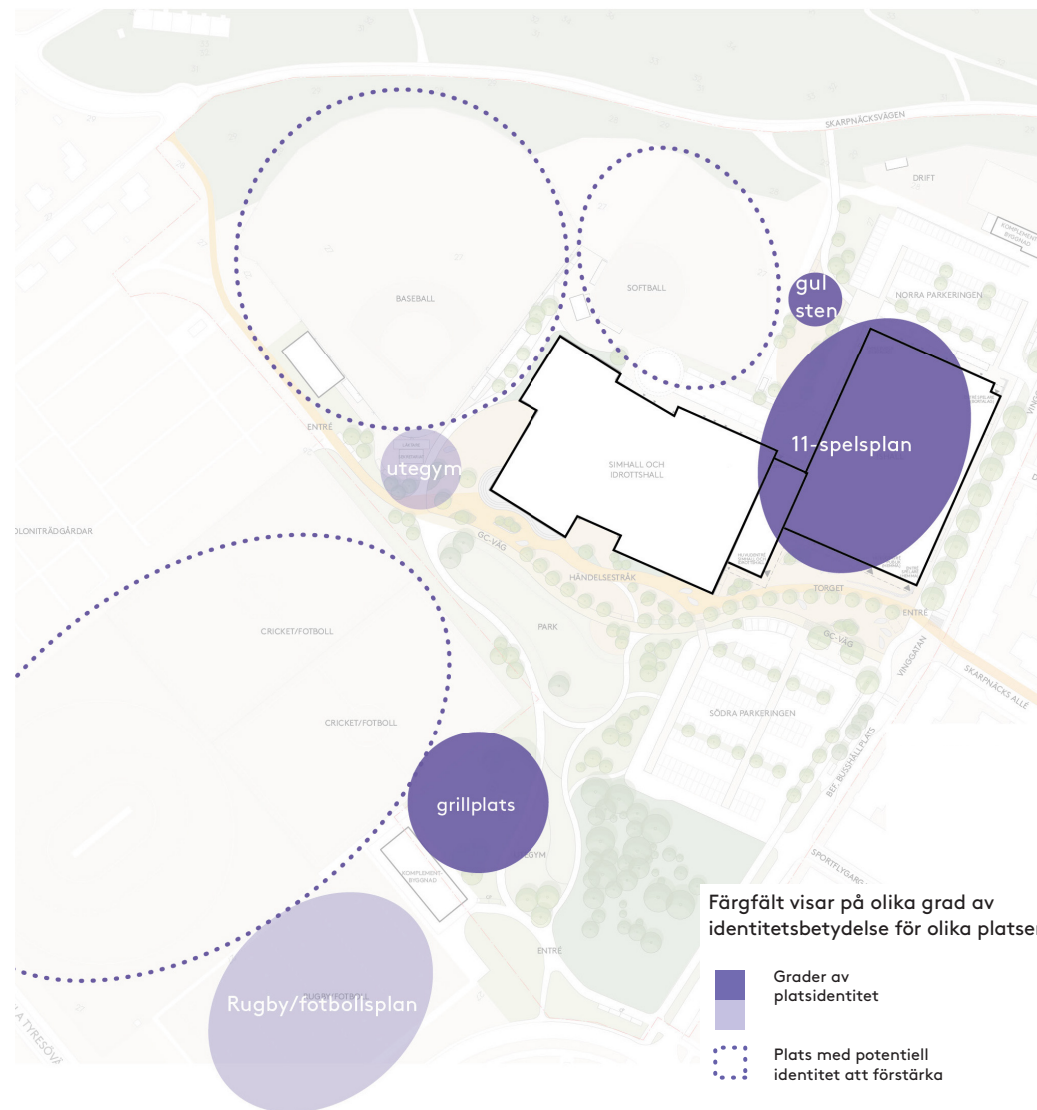
- 11-spelsplanen försvinner då ishallen

byggs. Planen är en av de mest populära och omtyckta platserna. Planen har stor betydelse som social samlingspunkt för spontanaktivitet även under dagtid och vid tidpunkter då den inte används av fotbollsföreningarna.

- Viss öppen yta försvinner och ersätts av två stora till viss del "stängda byggnader" (byggnader med öppettider och som till viss del inte är gratis). Detta kan bidra till att känslan av sportfältets tillgänglighet minskar.

Rekommendation

- Se över hur den nuvarande identiteten av spontanaktivitet, öppenhet och gemenskap kan bevaras trots de nya tilläggen. Viktigt att se till den nya platsens identitet utöver byggnaderna och dess innehåll.
- Utred om och var 11-spelsplanen kan ersättas för att inte förlora den viktiga funktion som planen fyller.
- Viktigt att byggnader har generösa öppettider och upplevs som tillgängliga.



Konsekvensanalys av platsidentitet

3. Förbättra trafiksäkerheten genom tydliga separata flöden

Att säkerställa trafiksäkerheten är något som tas upp i flera dialoger, det är speciellt viktigt på en plats där många barn och unga ska vistas. Det är en förutsättning för att öka möjligheterna att för barn att röra sig fritt och självständigt.

Positivt

- Att trafikflöden från service, leverans mm. separaras från privatbilar och de största flödena av cyklar och gående.
- Bra att "buffertzonen" tillskapas mellan byggnaderna och cykelstråket i söder. Detta skapar trygghet och minskar riskerna för olyckor kring entréerna till hallen.

Negativt/Risk

- Den nya simhallen och ishallen tillför mer trafik till platsen.

Rekommendationer

- Se över utformningen av zonen för leveranser mm. Går det att begränsa trafik som får köra in?

Utanför planområdet

- Gång- och cykelväg i norr behöver ses över för att öka tryggheten. Separata flöden kan öka trafiksäkerheten och bra belysning samt att vegetation ej skapar skymd sikt kan öka den upplevda tryggheten.



Konsekvensanalys av trafiksäkerhet

4.

Bevara och stärk entrén till sportfältet från norr

I flera dialoger framkom att de barn och unga som ofta besöker sportfältet kommer från norr men att den vägen känns otydlig och otrygg. I och med bostadsutveckling i Bagarmossen och Kärrtorp väntas och flödet av besökare öka från norr.

Positivt

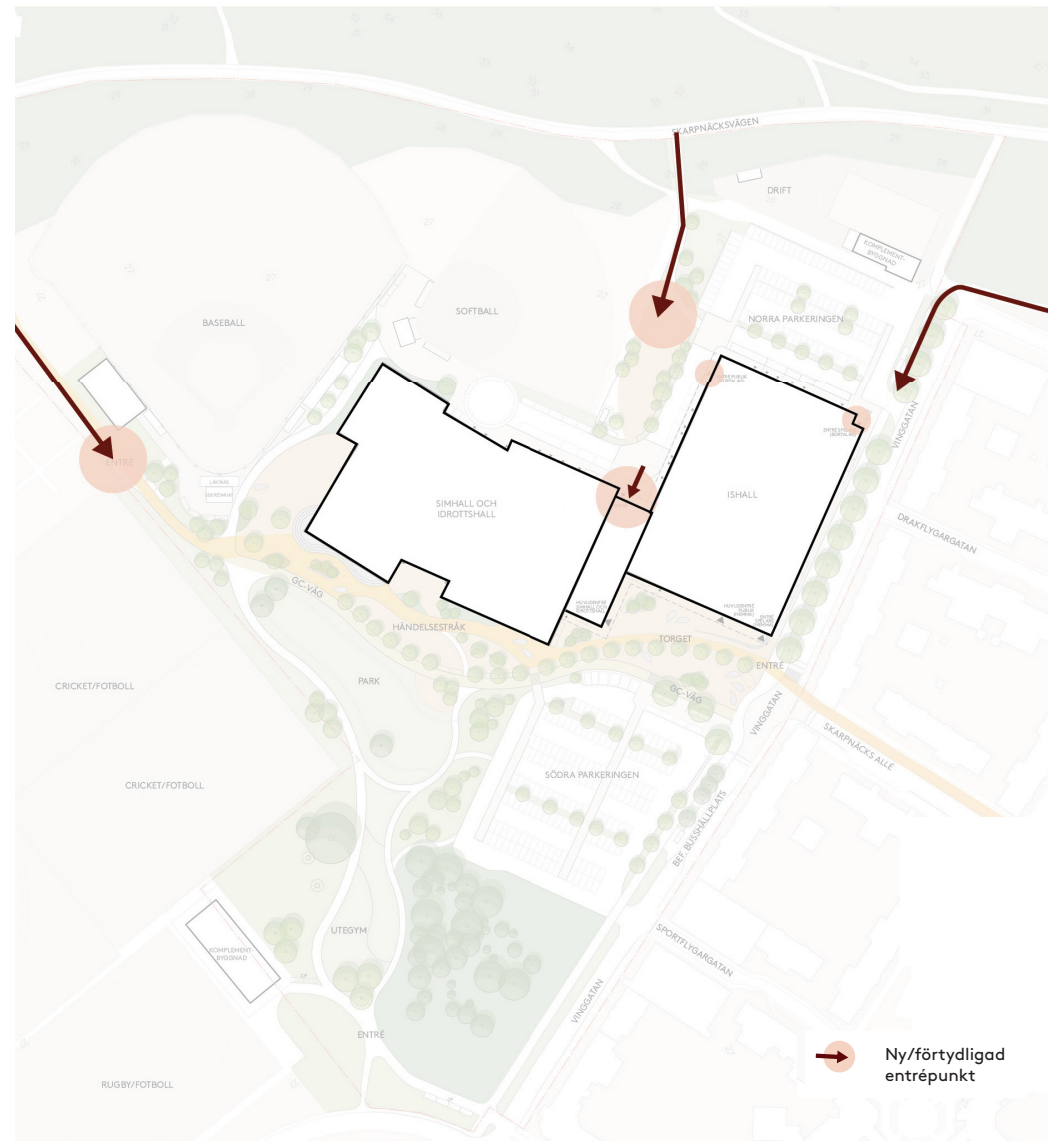
- En tydligare entrépunkt från cykelstråket i norr gör det mer lättillgängligt att nå sportfältet från den riktningen
- Nya sittplatser och aktiviteter i utemiljön samt vid entrépunkter tillförs norr om byggnaderna, vilket minskar känslan av att det är en baksida. Aktiviteter kan till exempel vara pumptrack eller parkour.
- Länkbyggnaden med entréer åt båda håll skapar mer rörelse på norrsidan.

Negativt/Risk

- Den slutna fasaden i bottenvåningen av simhallen samt att funktioner kring service, leveranser etc. placeras på norrsidan kan bidra till en känsla av att norrsidan är en baksida.

Rekommendationer

- Viktigt att aktivera norrfasaden genom att skapa målpunkter för gående och tydliggöra entréer för att motverka att norrsidan blir en otrygg baksida.



Konsekvensanalys av entrépunkter mot norr

5.

Alla barns lika möjlighet att delta i idrottsutövande på IP

Positivt

Att tillföra en simhall på platsen är positivt ur ett jämlikhets- och jämställdhetsperspektiv, eftersom simning är en aktivitet som utövas av både flickor och pojkar och är tillgänglig för grupper med olika socioekonomisk bakgrund. Det bidrar också till ökad simkunnighet bland alla barn.

På platsen finns idag ett stort utbud av olika idrotter, som behålls i förslaget, vilket gör det attraktivt för målgrupper med olika intressen. Dessutom finns och bevaras stor plats för spontan aktivitet som är gratis vilket är inkluderande för alla oavsett ekonomiska förutsättningar.

Sportfältets närhet till kollektivtrafik samt cykelstråk skapar goda förutsättningar för alla att ta sig dit vilket gör platsen lämplig att utveckla och tillföra fler inkluderande sportaktiviteter.

Orienterbarheten i utemiljön är också god, platsen är överblickbar och inte kuperad, vilket gör det lätt att se olika

måpunkter. Förslaget medför fler och tydligare entrépunkter vilket är positivt för orienterbarheten.

Negativt/risk

- I och med att befintliga aktivitetsytor tas i anspråk för ny simhall och ishall, med reglerade öppettider och avgifter, försvinner delar av de kostnadsfria ytorna för spontanaktivitet utomhus. Även om ersättningsytor planeras i närområdet finns en risk att dessa blir mindre tillgängliga för barn.

Rekommendationer

- Säkerställa att tillgången till kostnadsfria ytor för spontanaktivitet utomhus inte minskar när simhall och ishall uppförs. I planeringen bör särskild hänsyn tas till att ersättningsytor placeras nära, utformas tillgängligt och upplevs trygga för barn och unga. Vidare bör dessa ytor vara lättillgängliga utan krav på avgifter eller bokning, så att de fortsatt kan fungera som inkluderande platser för spontan lek och aktivitet.

Övergripande konsekvenser

Generellt många positiva effekter av förslaget.

- Sportfältet blir en ännu större målpunkt för området med simhall, ishall och ny idrottshall med plats för fler sportaktiviteter
- Fler ytor och platsbildningar för lek, spontanaktivitet och sociala interaktioner
- Tydligare, säkrare och tryggare rörelsestråk och bättre kopplingar till omgivningen i alla riktningar
- Ökad trygghet med fler ögon på platsen, färre undanskymda platser, fler entrépunkter samt att platsen blir omhändertagen, upprustad och får ökade kvaliteter

Redan i dagsläget finns många omtyckta aktiviteter/platser och funktioner på sportfältet, men både utomhus- och inomhusmiljön är sliten och i dåligt skick, det saknas kvaliteter och känsla av att vara omhändertaget. Det finns otrugga platser där problem med kriminalitet möjliggörs av den fysiska miljön.

Ishallen placeras längs Vinggatan med en korridor i bottenvåningen, skapar inte bästa förutsättningar för ett tryggt gaturum.

Den omtyckta 11-spelsplanen försvinner vilket skapar minskad tillgång till spontanfotboll.



Föreslagen situationsplan, ej i skala

2. MEDSKICK FORTSATT PLANPROCESS

Inkom till Stockholms stadsbyggnadskontor - 2026-04-28 - Dnr 2021-03247

Medskick fortsatt planprocess

Rekommendationer

- Viktigt att aktivera norrfasaden genom att skapa målpunkter för gående och tydliggöra entréer för att motverka att norrsidan blir en otrygg baksida.
- Bevaka utformning av utemiljön och bottenvåningen på norra sidan av simhallen. Se över hur ytan närmast fasaden kan aktiveras.
- Se över hur den nuvarande identiteten av spontanaktivitet, öppenhet och gemenskap kan bevaras trots de nya tilläggen. Viktigt att se till den nya platsens identitet utöver byggnaderna och dess innehåll.
- Utred om och var 11-spelsplanen kan ersättas för att inte förlora den viktiga funktion som planen fyller i nuläget.
- Viktigt att byggnader har generösa öppettider och upplevs som tillgängliga.
- Se över tillgång till bra belysning i anslutning till grillplats i söder, och att vegetation inte kan upplevas mörk och otrygg.
- Se över utformningen av zonen för leveranser mm.

Utanför planområdet

- Gång- och cykelväg i norr behöver ses över för att öka tryggheten. Separata flöden för gång och cykeltrafikanter kan öka trafiksäkerheten. Säkerställ bra belysning samt att vegetation som skapar skymd sikt rensas för att minska den upplevda otryggheten.