


UTKAST 2019-12-19



Stockholms stad

Uppdrag

Denna rapport är framtagen av Rinkeby-Kista stadsdelsförvaltning och Trafikkontoret vid Stockholms stad. Arbetet har genomförts från juni 2018 till april 2019.

Projektgrupp

Emma Sundström, landskapsarkitekt och projektledare, Trafikkontoret
Jolanda Lemberg, landskapsingenjör, Rinkeby-Kista Stadsdelsförvaltning
Katharina Holmqvist, landskapsarkitekt, Trafikkontoret
Emily Wade, landskapsarkitekt, Landskapslaget
Ylva Svärdröm, landskapsarkitekt, Landskapslaget
Tove Dåderman, landskapsarkitekt, Landskapslaget
Ellen Sundin, landskapsarkitekt, Landskapslaget
Johanna Good, landskapsarkitekt, Landskapslaget

Referenspersoner

Roger Örneholm, parkkontrollant, Rinkeby-Kista Stadsdelsförvaltning
Mats Grönvik, landskapsingenjör, Rinkeby-Kista Stadsdelsförvaltning

Förvaltningar som deltagit i workshops och faktagranskning

Exploateringskontoret
Miljöförvaltningen
Stadsbyggnadskontoret
Trafikkontoret
Stadsmuséet
Idrottsförvaltningen
Fastighetskontoret
Spånga-Tensta stadsdelsförvaltning

Parkplan Rinkeby-Kista antogs i stadsdelsnämnden i december 2019.



**Stockholms
stad**

Rinkeby- Kista
stadsdelsförvaltning




Läsanvisning


Parkplan- så fungerar den

Parkplan Rinkeby-Kista är ett vägledande dokument som beskriver hur grönstrukturen inom stadsdelsområdet ska vårdas och utvecklas för framtiden.

Parkplanen är uppdelad i två delar. Den första delen är en strategisk del, som övergripande beskriver stadsdelsområdets grönstruktur och strategier för utveckling. I den andra delen finns en beskrivning, analys, mål och strategier för respektive park- och naturområde.



Parkplanens första del.



Parkplanens andra del.

Översiktskarta

Rinkeby-Kista stadsdelsområde



Innehållsförteckning

Uppdrag, läsanvisning och översiktskarta

Rinkeby

Beskrivning.....	6
Översiktskarta.....	7
Plats för plats.....	8

Kista

Beskrivning.....	40
Översiktskarta.....	41
Plats för plats.....	42

Husby

Beskrivning.....	76
Översiktskarta.....	77
Plats för plats.....	78

Akalla

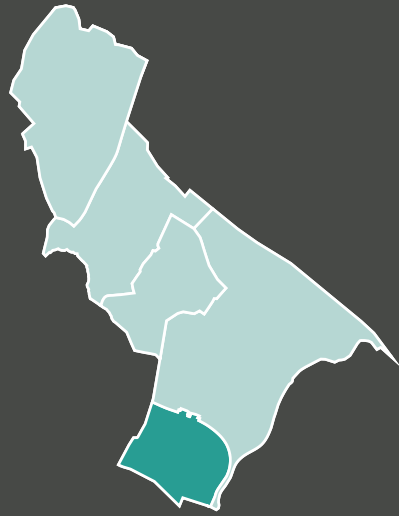
Beskrivning.....	102
Översiktskarta.....	103
Plats för plats.....	104

Hansta

Beskrivning.....	132
Översiktskarta.....	133
Plats för plats.....	134

Referenser.....	136
-----------------	-----

Rinkeby



Beskrivning

Rinkeby och Tensta planlades som Södra Järva 1965 och byggdes i ett rutnät med stora matargator runt om och ett trafikseparerat system inne i stadsdelen. Bebyggelsen i Rinkeby grupperades i tre parallella bälten som byggdes ut genom att färdiga huselement monterades på en plansprängd yta. På dessa ytor byggdes sedan gårdar och parker. Sexvåningshus ligger som en ryggrad mot det öppna landskapet i norr, vid nuvarande E18. Köpcentrum, kontor, och skolor placerades på höjden i mellanzonen. Här finns flera bergsknallar med sparad skogsvegetation som vittnar om det ursprungliga landskapet. Den södra delen av Rinkeby som vetter mot Rinkebydalen utgörs av lägre hus.

Stadsdelen karaktäriseras av det finmaskiga nätet med gångvägar som ersätter trottoarer längs bilvägarna. Runt stadsstrukturen planlades stora friområden för rekreation. Dessa dalstråksparker, t.ex. Rinkebydalen, Spångadalen och Tenstadalen, utgör stora öppna parkrum och knyter ihop stadsdelarna. Inflyttningen till Rinkeby inleddes 1969 med först 1975 öppnades tunnelbanan. Under 2000-talet har ett flertal parker, gårdar och gatumiljöer byggts om. Rinkebyterrassen har tillkommit i norr genom en överdäckning av E18.

Antal invånare: 16 300

Yta: 119 ha.

Terräng: Plansprängt med inslag av dalgångar

Platser

Naturpark

1. Rissne skog

Dalstråkspark

2. Norra Spångadalen
3. Rinkebydalen och Södra Spångadalen

Kvarterspark

4. Hinderstorpsparken
5. Norra stadsparken
6. Rinken

Bostadsnära natur

7. Hällbykullen
8. Bredbykullen

Park- och naturstråk

9. Södra stadsparken
10. Parkstråk i Rinkeby

Torg och parktorg

11. Askebyparken
12. Rinkebyterrassen

Övriga parktyper

13. Parkrum vid Sunnanbygången
14. Parkrum vid Sörbygången
15. Knutbykullen



Skala 1: 8000 (A4)

1. Rissne skog

Beskrivning

Parktyp: Natur- och friluftsområde

Karaktär och storlek: Naturpark, 4,5 ha i Rinkeby, ca 16 ha totalt

Innehåll: Rissneskogen är ett skogsområde med sparad natur av framförallt barrskogskaraktär men med inslag av blandskog. Inom området finns både ordnade promenadvägar samt informella stigar.

Rissne skog ingår i programområde för Spångadalen. Syftet med programarbetet är att studera hur Tensta, Rinkeby och Bromsten kan kopplas samman på ett fysiskt och socialt hållbart sätt samt pröva möjligheten för bostäder inom programområdet. Programsamråd skedde i maj-juni 2018.

Söder om den skogsklädda höjden pågår detaljplaneringen av Bromstengluggen med syfte att skapa förutsättningar för cirka 600 bostäder samt skapa förbättrade kopplingar till omgivningen.

Värden

Upplevelse: Grön oas, promenad, naturlek, rofylldhet, skogskänsla, naturupplevelse

Ekologiska: Ingår i habitatnätverk för barrskogsfåglar och groddjur (2007).

Analys

Rissneskogen är ett värdefullt skogsområde med både stora ekologiska och rekreativa värden. Skogen används mycket av närboende, skolor och förskolor och utgör en oas av sparad natur mellan stadsdelarna Rinkeby, Rissne och Bromsten.

Eventuell ny bebyggelse och fler förbindelser i området kan komma att innebära att Rissne skog minskar i storlek samt att besöksstrycket blir högre.



Stigar i skogen.



1. Rissne skog

Trygghet: Ingen belysning finns. I dokumentet ”Spångadalen IBKA - Integrerad barnkonsekvensanalys” som togs fram 2018 framkommer att barn upplever Rissne skog som otryggt. ”I skogen kan det finnas farliga djur och ibland har det hänt att det sover människor där, berättar barnen.” I samma dokument beskrivs att föräldrar från Rinkeby är rädda för skogen, dels för att de oroar sig för farliga djur, dels eftersom de är osäkra på om man verkligen får vara där.

Tillgänglighet: Området är naturligt kuperat.



Glänta.

Mål

Bevarad naturkaraktär med höga ekologiska och rekreativa värden samt en ökad upplevd trygghet.

Strategi

Strategiska naturvårdande skötselinsatser för att bevara befintliga värden, exempelvis gallring för att gynna vegetationssuccessionen. Se till att tydliga gångvägar finns genom skogen för att minimera slitage vid nyexploatering av omkringliggande områden. Se över möjligheten att öka den upplevda tryggheter och behovet av att tydliggöra att det är tillåtet att vistas i skogen.



Blandskog i brynzonen mot Rinkebydalen.

2. Norra Spångadalen

Beskrivning

Parktyp: Annat grönområde

Karaktär och storlek: Dalstråkspark, 4,4 ha i Rinkeby, 10 ha totalt

Innehåll: Norra Spångadalen är den nordligaste delen av Spångadalen och utgör Rinkebys nordöstra gräns. Grönområdet ligger i både Spånga-Tensta och Rinkeby-Kista stadsdelsområde och är en del av det breda gräsbevuxna dalstråket mellan stadsdelarna Rinkeby, Tensta och Solhem/Bromsten. Den största andelen mark av Spångadalen tillhör Tensta. Från Rinkeby leder en slingrande väg ner för dalbranten, som även är en populär pulkabacke vintertid. Grupperingar av träd och buskage förekommer framförallt i slänterna ner mot dalen. Huvudstråket är en belyst gångväg som löper tvärs igenom dalen. Norrut går gångvägen under Hjulstavägen och vidare ut mot Järvafältet. På Järvafältet, intill Eggeby gård, anläggs ett utomhusbad.

Värden

Upplevelse: Grön oas, rofylldhet, bollek, grillning, picknick, pulkaålkning, löpträning, promenad, utsikt, sitta i solen

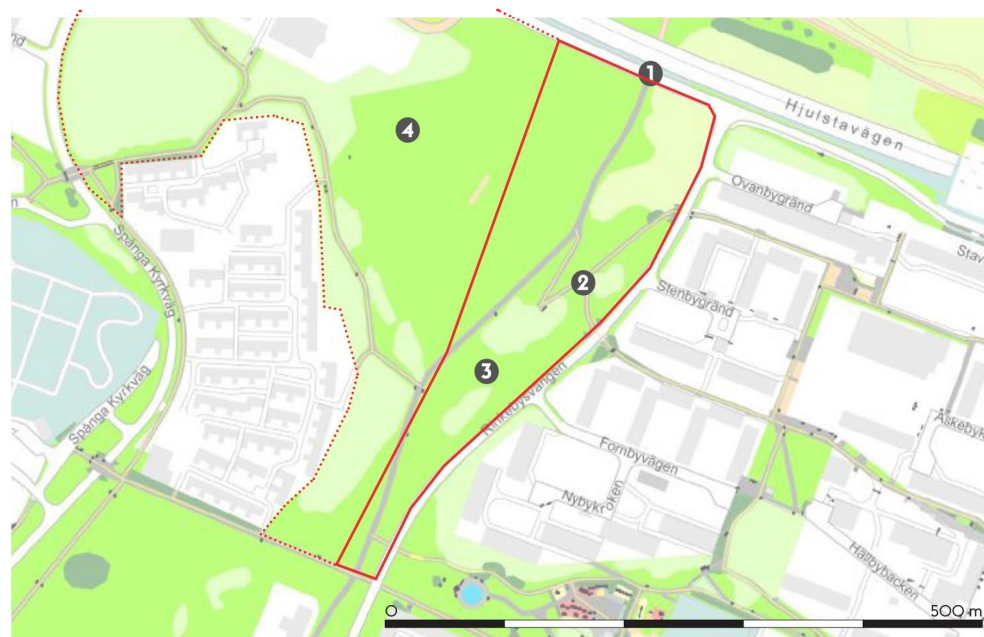
Ekologiska: Ingår i habitatnätverk för groddjur (2007).

Analys

Norra Spångadalen är ett storslaget parkrum med funktion som koppling ut mot Järvafältet och närliggande stadsdelar. Dalstråkets ytor kompletterar stadsdelarnas inre parker och erbjuder andra värden. Här kan boende i omgivande stadsdelar samlas på ytor tillräckligt stora för evenemang. På vintern åker många pulka i backen ner mot dalen. Från västra Rinkeby är Norra Spångadalen väl synlig då det ligger lägre än bostadsområdet. Dalgången är öppen och plan och har en god överblickbarhet i och med de öppna gräsytona. Norra Spångadalen hänger fysiskt samman med Södra Spångadalen och Rinkebydalen åt söder, och Järvafältet åt norr. Däremot är dalstråket tydligt avgränsat från omgivande bebyggelse. Enligt ”Spångadalen Landskapsanalys” från 2017 är de bärande stråken mellan stadsdelarna kring dalen otydliga. Det saknas tydligt sammankopplade



Utsikt över Norra Spångadalen och koppling under Hjulstavägen.



1. Koppling till Järvafältet under Hjulstavägens viadukt.
2. Gångväg i slänt mot Rinkeby. 3. Pulkabacke 4. Norra Spångadalen Tensta

stadsrum som knyter ihop och erbjuder avläsbara samband dagtid och trygga passager kvällstid. Med fler målpunkter på Järvafältet, så som utomhusbadet vid Eggeby gård, väntas gångtrafiken genom Norra Spångadalen att öka.

Trygghet: Norra Spångadalen utgörs främst av öppna gräsytor med god överblickbarhet. Huvudgångstråket som leder genom dalgången är belyst, och kopplingen under Hjulstavägen är mycket bred och öppen.

Tillgänglighet: Backen som leder ner till dalgången från bostadsområdet är lång och brant med skarpa svängar och saknar räcke. Bänkar förekommer längs med huvudstråket.

Mål

Bevarad karaktär av storslaget öppet parkrum med känsla av grön lunga, där gränzonen mot byggd miljö innehåller identitetsgivande mindre rum. Förbättrad koppling till Järvafältet och till omgivande stadsdelar med tydliga bärande stråk och mötesplatser.

Strategi

Tillför vistelseytor med sittplatser och papperskorgar. Ersätt vissa stora gräsytor med genomtänkt placerade ängsytor. Se till att trädförnyring sker och se över möjligheten att tillföra en större variation av växtlighet för ökad biologisk mångfald. Utöka möjligheten till pulkaåkning genom att placera krockskydd vid belysningsstolpar nedanför backar i området. Se över möjligheten att tydligare koppla samman stadsdelsöverbyggande mötesplatser med bärande stråk och stärka sambanden mellan stadsdelarna som helhet.



Sluttande gräsyta som används för pulkaåkning.



Uppväxta träd skapar tak och väggar som ger en fin rumslighet.

3. Rinkebydalen och södra Spångadalen

Beskrivning

Parktyp: Annat grönområde

Karaktär och storlek: Dalstråkspark, Rinkebydalen 7,4 ha och södra Spångadalen 1,8 ha

Innehåll: Södra Spångadalen är en del av det breda gräsbevuxna dalstråket mellan stadsdelarna Rinkeby, Tensta och Solhem/Bromsten. Denna del av dalstråket har ett skyddat läge och en stor öppen yta. Den alléplanterade gångvägen mellan Rinkeby och Tensta löper tvärs över dalstråket och avgränsar Spångadalen i en nordlig och en sydlig del. I sydost förbinds södra Spångadalen mot Rinkebydalen, som är ett stråk med öppna gräsytor och gång- och cykelvägar i alla riktningar. Delar av Rinkebydalen ligger norr om Rinkebysvängen och utgör avskärmande gröna ytor för befintlig bostadsbebyggelse. Huvudstråket är en belyst gångväg som löper tvärs igenom dalen. I Rinkebydalen finns också en koloniförening, tennisbanor, flera grillplatser och en idrottsplats. Öster om Rinkebysvängen finns en öppen dagvattenanläggning. Lägst i väster, vid gränsen mot Spånga-Tensta, planeras för ytterligare en öppen dagvattenanläggning, vilket innebär en ändrad topografi men bevarad funktion som grönområde. Rinkebydalen och södra Spångadalen ingår i programområde för Spångadalen. Programmet syftar till att studera hur Tensta, Rinkeby och Bromsten kan kopplas samman på ett fysiskt och socialt hållbart sätt samt pröva möjligheten för bostäder inom programområdet. Programområdet skedde i maj-juni 2018.

Värden

Upplevelse: Promenad, blomprakt, bollspel, odling, grillning, löpträning.

Ekologiska: Ingår i habitatnätverk för barrskogsfåglar och groddjur (2007).

Analys

Dalgångarna är öppna och plana och har en god överblickbarhet med öppna gräsytor med grupperingar av träd och buskage. De utgör en viktig grön lunga som förbinder kringliggande stadsdelar. Planskilda korsningar med tunnlar under Rinkebysvängen leder från Rinkebys bostadsområde till grönområdet. Det är gott om upptrampade gångstigar över gräsytan vid södra Spångadalen vilket vittnar om rörelser mellan stadsdelarna. Sträckorna



Rinkebydalens gång- och cykelbana.



1. Södra spångadalen 2. Tennisbanor 3. Koloniområde 4. Knutby bollplan 5. Dagvattenanläggning

är långa och raka med få upplevelsevärden och skulle kunna utvecklas med fler aktivitets- och vistelseytor längs huvudstråket och i gränsen mot bebyggd miljö. Med föreslagen ny bebyggelse kommer de gröna ytorna att minska, samtidigt som trycket på befintliga grönområden ökar, varför de grönytor som kvarstår bör hålla en hög kvalitet för att kunna tillgodose behovet av rekreation i området. I dokumentet ”Spångadalen IBKA - Integrerad barnkonsekvensanalys” från 2018 framkommer att många barn upplever Spångadalen och Rinkebydalen som tomt, vilket tolkas som att det råder brist på attraktiva målpunkter. Enligt ”Spångadalen Landskapsanalys” från 2017 saknas tydligt sammankopplade stadsrum som knyter ihop stadsdelarna och erbjuder avläsbara samband dagtid och trygga passager kvällstid. Förskolorna i Spångadalens kanter nyttjar dalen som en förlängning av förskolegården. De efterfrågar dock fler, och mer varierade vistelseytor ex fler platser för lek, sittplatser, mer varierade naturinslag.

Trygghet: Belysning finns utmed de anlagda gång- och cykelvägarna. Området upplevs av vissa som otryggt på grund av de stora öppna ytorna.

Tillgänglighet: Dalgångarnas huvudstråk är plana och asfaltsbelagda, men har få sittbänkar.

Mål

Bevarad upplevelse av ett dalstråk med obrutna siktlinjer och god koppling mellan olika områden och stadsdelar. En fortsatt tydlig grön karaktär, med ökad variation samt med fler mötesplatser och ytor för vistelse och aktivitet.

Strategi

Utveckla grönområdet som en helhet vid föreslagen nyexploatering i området. Tillför fler aktiviteter, vistelseytor, mindre rumsbildningar och nya mötesplatser som exempelvis utegym, sittbänkar och lekplatser. Lokalisera dessa främst i gränsen mot bebyggelse för att bevara upplevelsen av det öppna dalstråket. Se över möjligheten att tillföra större biologisk mångfald och stadsdelsöverbryggande mötesplatser.



Rinkebydalens koloniområde sett söderifrån.



Dagvattenanläggning öster om Rinkebysvängen.

4. Hinderstorpsparken

Beskrivning

Parktyp: Stadsdelspark

Karaktär och storlek: Kvarterspark, 3 ha

Innehåll: Hinderstorpsparken ligger i den nordöstra delen av Rinkeby. Parken ligger i en dalgång och omges av bostadsområden och i direkt anslutning till en bollplan. Asfalterade gångvägar som omges av gräs- och buskbeklädda slänter leder i nord-sydlig riktning från Rinkeby Allé, genom Hinderstorpsparken och vidare under E18 ut på Järvafältet.

I Hinderstorpsparken ligger parkleken Hinken med flera olika typer av lek- ytor som delas upp av busk- och trädplanteringar. Centralt i lekparken finns en plaskdamm och en gummi-asfaltyta med låga kullar och konstgjorda stubbar. Längst söderut finns en konstgräsplan för bollek, gungställningar och en kompisgunga. I den västra delen finns en öppen asfaltyta med basketkorgar och en sandyta med ett stort klätternät för äldre barn. Längst österut i lekparken finns en avskild, inhägnad sandyta med klätterställning och lekutrustning för de yngsta. Norr om parkleken finns en linbana och en dansbana/ scen. I slänterna längs med parken finns skogspartier med permanenta lek-kojor. Hösten 2018 öppnades ett utomhusgym parkens norra del.

Ett detaljplanearbete för trygghetsboende och förskola pågår vid korsningen Rinkeby allé och Hjulstavägen. Det innebär att en liten del av Hinderstorps- gången i parkens sydligaste spets kommer att tas i anspråk.

Värden

Upplevelse: Grön oas, lekplats, naturlek, promenader, rofylldhet, bollspel, bollek, parklek, picknick, grillning, pulkaåkning, skridskoåkning, löpträning, evenemang, vattenlek.

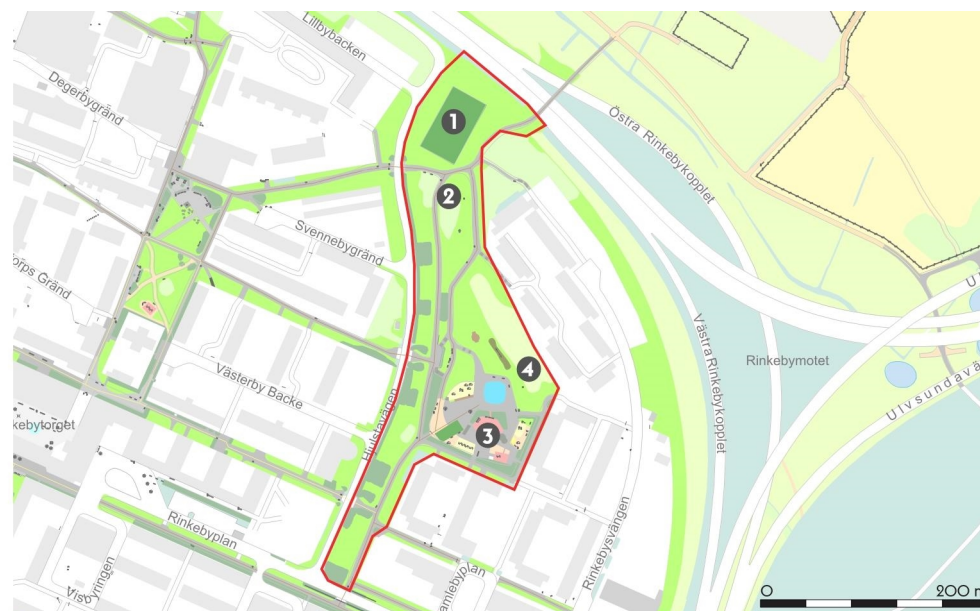
Ekologiska: Norra delen ingår i habitatnätverk för groddjur (2007).

Analys

Hinderstorpsparken är en aktivitetspark för såväl barn som för vuxna.



Målas asfalt, klätternät och trädäck i lekparken.



1. Bollplan 2. Utegym 3. Lekplats 4. Naturmark

Lekparken är stor och har många öppna ytor, vilket innebär en god överblick och flexibilitet men även att parken kan upplevas som en aning ödslig. Ett robust buskskikt och flera stora solitära träd ramar in och ger karaktär åt de olika befintliga lekytorna. I och med ny koppling från Rinkeby Allé över till Ursvik kan besökstrycket komma att öka i Hinderstorpsparken. Eftersom Hinderstorpsparken ligger i en dalgång med lågpunkter där vatten kan samlas vid skyfall finns potential att vidareutveckla skyfallsåtgärder inom parken.

Trygghet: För att ta sig till och från bostadsområden väster om Hinderstorpsparken behöver gångtunnlar passeras. Parken är belyst och har kompletterats med flera nya stolpar vid parkleken. Genom att det finns både en bemannad parklek, en fotbollsplan och ett utomhusgym så kan parken vara befolkad under flera timmar av dygnet. Överblicken över parken är mestadels god, men buskplanteringar längs med kanter och gångvägar kan upplevas otryggt under kvällstid och drar också till sig skräp.

Tillgänglighet: Hinderstorpsparken ligger i en dalgång och sluttar svagt norrut. De trappor som finns i parken är utrustade med ledstång och barnvagnsramp, men underlaget i viloplanen är ojämna då de är belagda med smågatsten.

Mål

Hinderstorpsparken ska vara en park som är attraktiv för alla åldrar och som innehåller en variation av aktiviteter.

Strategi

Utveckla målbilden och höj upplevelsevärde genom utökade underhållsinsatser. Se över täta kantbuskage som drar till sig skräp och kan bidra till otrygghet. Komplettera lekparken för att undvika allt för stora ödsliga ytor. Ta tillvara på parkens öppna och flexibla ytor för att anordna evenemang, men se även över möjligheten att låta dessa ytor ta hand om vatten vid skyfall. Utveckla parklekens verksamhet.



Utegym i den norra delen av parken. Bollplanens inhägnad skymtar i bakgrunden.



Inhägnad lekplats för de yngsta.

5. Norra stadsparken

Beskrivning

Parktyp: Park

Karaktär och storlek: Kvarterspark, 1 ha

Innehåll: Norra stadsparken är en central park cirka 100 meter norr om Rinkeby torg. Parken kantas i norr av Kvarnbyskolan och i söder av en förskolebyggnad, som dock används som träffpunkt för pensionärer. Längs med parkens västra sida går Basargången som har ett antal lokaler med butiker och kaféer som vänder sig mot parken. Norra stadsparken är tydligt inramad av klippta häckar och planteringar med räcken och kantsten. Befintlig vegetation så som buskar och träd är robust och uppvuxen. I den norra delen av parken, närmast Kvarnbyskolan, finns en torgyta med markstensbeläggning, planteringar och utplacerade stenblock. Parkens centrala delar består av öppna gräsytor och grusade gångvägar som är belysta. Söderut i parken finns några kuperade trädbevuxna ytor och en gungställning. Bänkar och skräpkorgar finns utplacerade längs med parkens kanter samt vid den hårdgjorda torgytan. Under 2018 har ett programarbete påbörjats för upprustning av Norra stadsparken och Norra Rinkebygången.

Värden

Upplevelse: Grön oas, rofylldhet, evenemang, blomprakt, lekplats, folkliv.

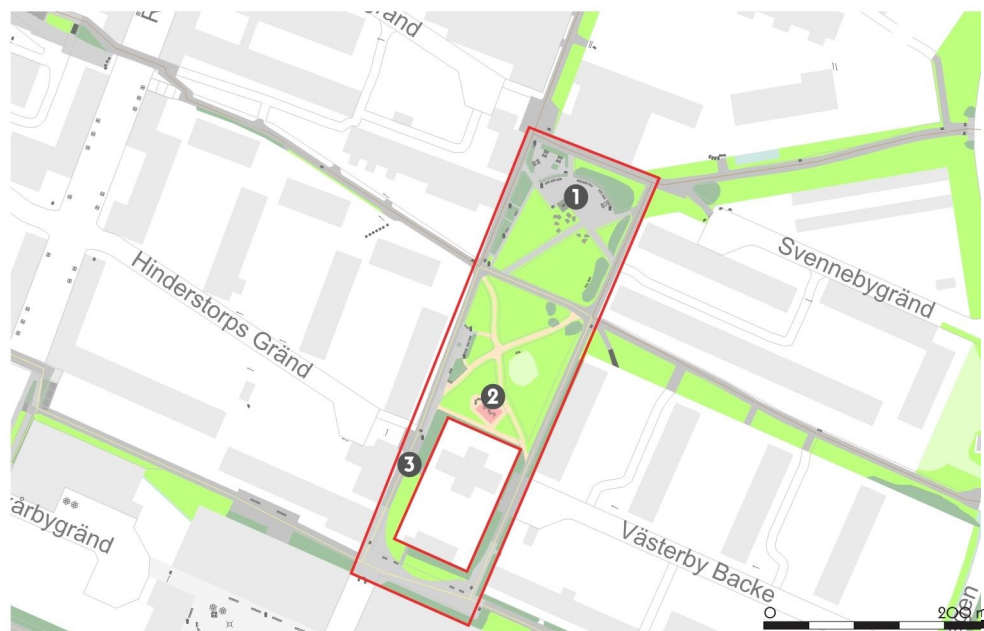
Analys

Norra stadsparken är en öppen park med ett centralt läge i stadsdelen, vilket gynnar möjligheten till evenemang. Parken har många entréer och kan nås från alla väderstreck. Planteringar och klippta häckar i parkens norra del skapar rumslighet och ramar in parken, men är samtidigt utsatta för högt slitage. Det finns gott om sittplatser i både soliga och skuggiga lägen, men en viss avsaknad av bord.

Trots närheten till Rinkeby torg och tunnelbanan har parken ett avskilt läge och dold entré på grund av de byggnader som skymmer i söder. Byggnaderna minskar möjligheten till ett sammanhängande parkstråk mellan Norra och Södra stadsparken, med Rinkeby torg i mitten.



Gångstråk i parken.




1. Torgyta 2. Gungställning 3. Basargången

Norra stadsparken har stor potential och med tanke på parkens centrala läge i stadsdelen skulle parkens värden kunna lyftas ytterligare. Finplanteringar behöver en intensiv skötsel och robusta rabattstängsel för att minska risken för nedtrampning. Aktiviteter för både vinter och sommar skulle öka parkens attraktivitet. Parkens storlek hindrar den idag från att klassas som stadsdelspark, enligt definitionen för parktyper i parkplanens del 1, men med ett tydligare parkstråk mellan Norra- och Södra stadsdelsparken kan parkernas sammanlagda yta bli tillräcklig för parktypen stadsdelspark.

Trygghet: I parken finns belysning längs med gångvägar samt vid den norra torgytan. Häckar och buskage vid parkens kanter skapar dolda platser, framförallt mot bostadskvarteren i öster.

Tillgänglighet: Terrängen är generellt plan, och de största höjdskillnaderna som finns vid det nordöstra hörnet mot Kvarnbygången tas upp av tillgängliga ramper och trappor.



Sittplatser på torgytan.

Mål

Norra stadsparken ska vara en viktig central mötesplats i Rinkeby som innehåller lekfulla och sociala miljöer. Parken ska utvecklas för en tydligare identitet som stadsdelspark och vara väl sammankopplad med intilliggande offentliga rum.

Strategi

Tydliggör entréer och kopplingar, främst till Rinkeby torg. Utveckla stråk av lekfulla händelser och rum för vistelse utmed Norra Rinkebygången och vidare in och genom Norra stadsparken. Komplettera och renovera planteringsytor, och öka skötselinsatser för perennplanteringar. Rusta upp möbler. Se över möjligheten att tillskapa aktiviteter för flera årstider och parkens potential att användas som stadsdelspark om större ytor tillskapas eller sammankopplas.



Entré från norr.

6. Rinken

Beskrivning

Parktyp: Stadsdelspark

Karaktär och storlek: Kvarterspark, 1,9 ha

Innehåll: Rinken utgör en sammanhängande park med flera parkrum i olika nivåer. Högst upp, närmast Rinkebyskolan, ligger ett område med bland annat en linbana för de större barnen. Den bemannade parkleken är omgärdad av staket, planteringar samt berghällar och naturmark i söder. Lekplatsen har flera lekredskap så som en stor och en liten rutschkana, gungor, gungställningar och målad asfalt. Väster om parkleken sluttar parken nedåt och kopplas samman med Spångadalen via en tunnel under Rinkebysvängen. Parkrummet är öppet och omgärdas av bostadshus åt söder och en höjdrygg med naturmark åt norr. I den västra delen av parken finns en plaskdamm, en dusch och en grillplats. I slänten intill står högresta tallar och björkar. Växtmaterialet i parken är som helhet varierat. Både norr och söder om parken finns gångstråk som löper från Rinkebys centrala delar och ut mot Spångadalen.

Värden

Upplevelse: Parklek, grön oas, naturlek, lekplats, picknick, grillning, vattenlek, bollspel, bollek, skridskoåkning.

Analys

Rinken är en välbesökt park med många kvaliteter för olika målgrupper. Parken fyller en viktig funktion som trygg mötesplats, mycket tack vare parklekens verksamhet. Generellt är det en välvårdad park med hög standard på lekplats, lekutrustning och plaskdamm. Parken ramas in av många uppväxta träd och vegetation samt en del sparad naturmark, ger en naturlig känsla. Entrén till parken från Spångadalen skulle kunna tydliggöras. Ytorna under Rinkebysvängen skulle behöva omformas och aktiveras för att bjuda in till parken. Parken är populär och har därför ett högt slitage vilket kräver återkommande underhåll av exempelvis bänkar och basketplan.



Plaskdamm på parkens mellannivå.



1. Plaskdamm 2. Parkleken Rinken 3. Koppling till Spångadalen

Trygghet: Parken är belyst och parkleken är bemannad under en stor del av dagen.

Tillgänglighet: Den naturligt kuperade terrängen skapar lutningar mellan de olika delarna av parken. Handedare saknas mellan nivåerna. Stora delar av parkleken och ytorna kring plaskdammen är asfalterade och tillgängliga, men med inslag av naturmark som inte är tillgänglig.



Parkleken Rinken.

Mål

En fortsatt trygg träffpunkt med tydliga och inbjudande entréer samt en ökad tillgänglighet. Bevarad naturkaraktär.

Strategi

Förbättra och tillgängliggör parken genom handledare och anpassad lekutrustning. Öka närheten och annonsera parken med skyltning från olika delar av Rinkeby. Tydliggör kopplingen mellan Spångadalen och Rinken. Rusta upp sliten och trasig utrustning. Parkleken är av stor betydelse och verksamheten bör fortsätta att utvecklas.



Målade lekytor i parkleken Rinken.

7. Hällbykullen

Beskrivning

Parktyp: Annat grönområde

Karaktär och storlek: Bostadsnära natur, 0,4 ha

Innehåll: Hällbykullen ligger mellan Rinkebyskolan och kvarteren Hällbybacken och Nybykroken. Det är en del av den naturmark som fanns här innan stadsdelen byggdes. En fortsättning av Hällbykullen och den sparade naturmarken ligger på mark som tillhör bostadskvarteret Hällbybacken. Uppe på toppen av berget finns Rinkebys högsta punkt. Hällbykullen består av mycket berg i dagen och domineras av tallskog. Ner mot bostadsområdena finns gran och en del mindre lövträd. Nedanför knallen löper gång och cykelvägar och mellan dessa och berget finns planteringsytor med perenner och sommarblommor.

Värden

Upplevelse: Grön oas, naturlek, utsikt.

Analys

Ytor av sparad naturmark är inte lika vanligt i Rinkeby som i de andra stadsdelarna i stadsdelsområdet. Den naturmark som finns har därför ett extra värde. Hällbykullen har stor betydelse för stadsbilden och platsens identitet. Tack vare hällmarken är området relativt fritt från högre slyväxt, däremot upplevs kullen, och framförallt delen på kvartersmark, som skräpig på grund av skräp som slängs på marken.



Hällbykullen med berg i dagen.



1. Gångstråk 2. Hällbykullen 3. Askebyparken 4. Rinkeby bollplan

Trygghet: Ingen belysning finns.

Tillgänglighet: På grund av den naturliga terrängen är Hällbykullen inte tillgänglig.



Vy mot utsiktspunkten.

Mål

Förstärkt hällmarkskaraktär och en plats med tydlig identitet som upplevs trygg och som uppmuntrar till naturlek.

Strategi

Håll öppen och gallra från sly. Gallra något för bättre utsikt söderut. Utöka renhållningen. Utred möjligheten att skapa en utiktsplats/ grillplats och utveckla möjligheten till naturlek.



Anslutning till bostadskvarter.

8. Bredbykullen

Beskrivning

Parktyp: Annat grönområde

Karaktär och storlek: Bostadsnära natur, 0,75 ha

Innehåll: Bredbykullen ligger mellan förskolan Bergsgården och Rinkeby skolans bollplan. Det är en del av den naturmark som fanns här innan stadsdelen byggdes. Området består av mycket berg i dagen och domineras av tallskog. I sluttningen ner mot parkeringsplatsen vid Bredbyskolan finns gran och en del mindre lövträd. Norr om knallen löper en gång- och cykelväg i öst-västlig riktning.

Värden

Upplevelse: Grön oas, naturlek, utsikt.

Analys

Ytor av sparad naturmark är inte så vanligt i Rinkeby som i stadsdelsområdets norra områden Akalla, Husby och Kista och den sparade natur som finns har därmed ett särskilt värde. Bergsknallen är hög och brant, vilket gör den svåråtkomlig. Dess läge vid Rinkebyskolan, Rinkens parklek och förskolan Borgen gör att den trots det är populär som lekskog. Platsen har stor betydelse för stadsbilden och platsens identitet. Vegetationen skulle behöva gallras för att möjliggöra en bättre överblick av platsen. En strategisk trädförnyring är viktigt för att bibehålla platsens karaktär även i framtiden.



Utsikt åt söder.



1. Bergsknalle

Trygghet: Belysning finns inte.

Tillgänglighet: På grund av den naturliga terrängen är Bredbykullen inte tillgänglig.



Utsikt mot förskolan Bergsgården.

Mål

Bevarad naturmarkskaraktär med vistelsevärden för lek.

Strategi

Håll kullen öppen genom att gallra sly regelbundet och tillämpa en strategisk trädförnyring. Utöka renhållningen. Förstärk möjligheten till naturlek.



Bergknallens högsta punkt sett från gångstråket.

9. Södra stadsparken

Beskrivning

Parktyp: Park

Karaktär och storlek: Park- och naturstråk, 1 ha

Innehåll: Södra stadsparken är en långsträckt park som förbinder Rinkeby torg och Rinkebydalen med tydliga cykel- och gångbanor som löper genom parken och som kantas av gräsytor och trädplanteringar. I parkens mitt finns en öppen oval hårdgjord yta med sittbänkar, bord och utplacerade stenblock. Platsen bildar en plåtå i den annars sluttande parken. Längre söderut i parken finns ytterligare en oval yta som är grusbelagd, samt en stenbelagd yta med träbänkar och ett stenbord som omringas av konstgjorda kullar och träd.

Värden

Upplevelse: Grön oas, rofylldhet, promenad.

Analys

Parken har god nåbarhet från tunnelbanestationen och en funktion som stråk och entréplats till Rinkeby söderifrån. De öppna ytorna ger parken en god överblickbarhet. Befintlig utrustning och bänkar är nya vilket ger ett fräscht intryck, som dock förtas något av ogräs som växer i grusytor och fogar. I parken finns stora buskytor som behöver tas om hand för att öka den upplevda tryggheten. Växtligheten i parken skulle behöva ses över för att skapa identitet som och orienterbarhet. Parken saknar aktiviteter som får en att stanna till och vistas på platsen, men har både yta och potential för exempelvis en lekplats vid den södra ovala grusytan. Omgivande bostadshus har sina socklar och balkonger i direkt anslutning till parken, varför någon form av avgränsning mot dessa skulle behövas.

Den huvudsakliga funktionen för Södra stadsparken idag är som en transportsträcka, och platsen når inte upp till sitt namn som antyder en park och till och med en stadspark. Kopplingen till Norra stadsparken är idag otydlig, men sambandet som parkstråk har potential och skulle



Sittplatser under träden.



1. Gång- och cykelbana 2. Hårdgjord yta 3. Stenbord

kunna förstärkas, exempelvis med en sammanhållen karaktär. Parkerna har samtidigt möjlighet att komplettera varandra och tillsammans erbjuda de upplevelsevärden som tillhör parktypen stadspark.

Platsens nuvarande gestaltning med gräsytor och ensidiga buskage längs fasad återkommer på flera platser i södra Rinkeby, vilket gör att parken får en än mer anonym identitet.

Trygghet: Södra stadsparken har generellt en öppen karaktär med god överblick, men större ytor av buskar skapar vissa dolda utrymmen. Belysning finns längs med det gång- och cykelstråket.

Tillgänglighet: Gång- och cykelstråket lutar från Rinkebydalen upp till Rinkeby torg, men har ledstång.

Mål

Södra stadsparken ska innehålla aktiviteter som uppmuntrar till att stanna till, mötas och leka. Parkens ska attrahera en bred målgrupp. Upplevelsen av ett centralt parkstråk genom Rinkeby har stor potential och bör förstärkas.

Strategi

Tillför lekmöjlighet eller annan aktivering i den södra delen av parken. Tydliggör gränsen mellan de privata bostäderna och den offentliga parken genom exempelvis avgränsande låga planteringar. Tillför vatten och/eller blomprakt i mitten av parken. Skapa tydliga rum i parken med exempelvis flerstammiga träd och tillför vegetation som varierar i blomning och färg över säsongen. Skapa identitet och orienterbarhet genom att hitta för platsen karaktäristiska inslag, samt olika funktioner och upplevelsevärden. Förstärk sambandet mellan Södra- och Norra stadsparken.



Kalkstensblock i parken.



Sittplatser i solen.

10. Parkstråk i Rinkeby

Beskrivning

Parktyp: Annat grönområde

Karaktär och storlek: Park- och naturstråk

Innehåll: Rinkeby har ett integrerat nätverk av parkstråk som förbinder stadsdelens bostadsområden, parker och naturområden. Gemensamt för parkstråken i Rinkeby är att de är tydligt trafikseparerade och kantade av vegetation så som gräsytor och busk- och trädplanteringar. På några ställen breder gångarna ut sig i mindre platsbildningar/parkorg. Dessa parkorg finns vid korsningarna Askerbygången/Stavbygången, Gärdebygången/Knutbygången samt mitt på Knutbygången.

Under 2018 har ett programarbete påbörjats för upprustning av Norra Rinkebygången tillsammans med Norra stadsparken.

Värden

Upplevelse: promenad

Kulturhistoriska: De trafikseparerade gröna gångarna är ett tydligt stadsbyggnadsgrepp som vittnar om 1960-talets trafikplanering.

Analys

Rinkebys parkstråk utgör viktiga förbindelser, både inom stadsdelen, men även ut mot angränsande grönstruktur så som Järvafältet, Rissneskogen och Spångadalen. Många av parkstråken har slitna markbeläggningar som behöver ses över. Det täta nätverket av parkstråk i Rinkeby är unikt för stadsdelsområdet Rinkeby-Kista och bidrar med grönska. Parkstråken bör därför värnas och förstärkas när Rinkeby utvecklas. Däremot kan vegetationen längs de gröna gångarna behöva ses över och ges en ökad variation.

Trygghet: De gröna gångarna leds genom tunnlar och gångbroar över/under trafikerade vägar. Belysning finns längs gångbanorna.

Tillgänglighet: Stråken är asfalterade och har sittbänkar.


Mål

Tydliga kopplingar med grön karaktär.

Strategi

Stärk och förtydliga de gröna gångarna genom skyltning, belysning, sittplatser och aktiviteter. Undersök möjligheterna att tillföra konst. Namnge platsbildningar vid stråk, och ersätt planteringar med blomsterurnor. Sträva efter ett varierat växtmaterial. Beskär träd vid behov. Kontinuerlig skötsel och underhåll av gröna och hårdgjorda ytor. Håll kantzonen öppen genom att röja sly och/eller hålla gräs kortlippt.





Rinkebystråket



Knutbygången



Stavbygången och platsbildning i korsningen mot Askerbygången.



Kvarnbygången




Askebygången



Södra stadsparksgången



Platsbildning vid Gårdebygången/Knutbygången.



Sunnanbygången

11. Askebyparken

Beskrivning

Parktyp: Annat grönområde

Karaktär och storlek: Torg- och parktorg, 0.3 ha

Innehåll: Askebyparken är en sluttande öppen gräsyta som ligger mellan Askebyskolan och Hällbykullen. Platsen används framförallt som kommunikationsstråk. Gräsytan är uppdelad i tre delar genom två belysta gångstråk. I trädallén närmast Rinkebyskolan finns sittbänkar och i parken finns flera uppväxta träd som ger identitet och karaktär. I parkens södra del ligger 'Gula kiosken' som säljer kaffe och bröd men också enklare livsmedel. Längst i söder reser sig Hällbybackens bergknalle som är Rinkebys högsta punkt.

Värden

Upplevelse: Grön oas.

Analys

Askebyparken är en öppen och ljus plats som samtidigt har tydliga avgränsningar i form av bostadshus och Hällbykullen. Öppenheten, naturmarken och bergsknallarna i söder är värden som bör tas tillvara. Det är en plats med potential att vara ett parkrum att stanna till vid och vistas i. Gräsytan och planteringarna intill bostadshuset är skadade och ger ett slitet intryck. Gräsytor, markbeläggningar och växtmaterial behöver ses över och förnyas. Fler sittplatser och blomprakt nära 'Gula kiosken' skulle öka möjligheten för platsens att bli en viktig träffpunkt.



Sluttande gräsyta och Hällbykullen i fonden.



1. Trädallé 2. Sluttande gräsyta 3. Kiosk

Trygghet: Belysning finns längs gångstråken.

Tillgänglighet: Naturlig sluttning på parken, men med tillgängliga markmaterial på gångstråken.



Gångstråk som leder genom parken.

Mål

Bevarad parkorgskaraktär med vistelsevärden.

Strategi

Fler sittplatser vid kiosken så att den inte upplevs som en baksida. Se över ytor som angränsar mot kvartersmark samt se över planteringar och träd. Placera ut blomsterurnor för ett ökat vistelsevärde.



Trädallé med sittbänkar.

12. Rinkebyterrassen

Beskrivning

Parktyp: Annat grönområde

Karaktär och storlek: Torg- och parktorg, 0,35 ha

Innehåll: Rinkebyterrassen är ett bostadsområde som byggts ovanpå E18 där trafiken dragits i tunnel. Mellan husen på överdäckningen har ett offentligt torg skapats med flertalet sittbänkar och en mindre grusad yta för exempelvis boule. På torget har även solitära träd planterats i perennytor inramade av kantsten och lägre murar. Murarna, tillsammans med ramper och trappor, tar upp höjdskillnader på den terrasserade torgytan. Gångvägen genom Rinkebyterrassen fungerar som en förlängning av Rinkebystråket norrut och leder fram till en utsiktsplats som blickar ut över Järvafältet. Därifrån leder en svagt lutande gångväg med träd och sittplatser ner till Järvafältet. Konstnärlig utsmyckning finns i form av åtta stensulpturer placerade på torgytan och längs den sluttande vägen. En ny promenadväg över Järvafältet har anlagts i samband med överdäckningen. Promenadvägen kopplar Rinkebyterrassen till centrala Kista via en nybyggd träbro över Igelbäcken.

Värden

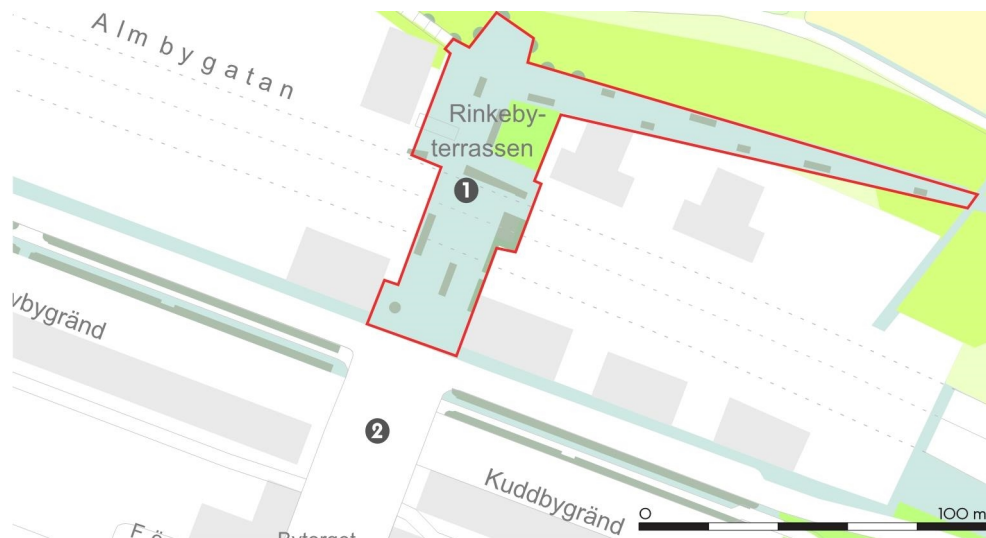
Upplevelse: Bollek, promenad, sitta i solen, utsikt.

Analys

Rinkebyterrassen är ett värdefullt tillskott i Rinkeby då kopplingen ned mot Järvafältet och vidare till Kista har förbättrats, samtidigt som en större trafikled har överdäckats, vilket gett fler vistelsebara ytor. Under etableringsfasen krävs generellt en hög skötsel för att skapa goda chanser till en livskraftig anläggning. Detta kan handla om ogräsbekämpning i både perenn- och buskplanteringar samt i gräsytor, etableringsbeskränning av träd och återplantering av plantor som inte klarar sig. Det är viktigt att torget och promenadvägen upplevs offentliga så att många invånare inbjuds att röra sig här och vidare mot Järvafältet, då fältet fyller en viktig funktion som rekreationsområde.



Usikt åt söder där Rinkebyterrassen länkas samman med Rinkebystråket. Grusad yta för boule och stensulptur syns i förgrunden.



1. Rinkebyterrassen 2. Rinkebystråket.

Trygghet: Belysningen är välintegrerad i platsens gestaltning. Sittplatser, träkonstruktioner och platsbildningar är belysta med varmt ljus. Kallare funktionsbelysning från belysningsmaster synliggör gångstråk.

Tillgänglighet: Torgytorna och gångvägarna har en tillgänglig lutning och tillgängliga markmaterial. Det finns rampalternativ till trappor.



Utsikt mot Järvafältet i norr.

Mål

Bevarad parktorgskaraktär med vistelsevärden.

Strategi

Värna platsens offentliga karaktär och funktion som koppling mellan Rinkeby och Järvafältet. Underhåll den relativt nyetablerade vegetationen.



Trappa mellan utsiktsplats och Järvafältet.

13. Parkrum vid Sunnanbygången

Beskrivning

Parktyp: Annat grönområde

Karaktär och storlek: Övrig parkyta, 0,35 ha

Innehåll:

Vid Sunnanbygången finns en stor öppen gräsyta mellan bostadshusen. Den utgör en del av Rinkebys nätverk av parkstråk och gränisar i norr till Bredbygången. Längs platsens alla sidor växer blodlönnar. Diagonalt över gräsytan går en väl upptrampad gångstig. Gräsytan ramas in av gångvägar och trevånings bostadshus på alla sidor.

Värden

Upplevelse: Grön oas, bollek.

Analys

Trots sin tydligt rektangulära form, saknar parken en rumslighet. Parken har få funktioner. Smitvägen över gräsytan tyder på att många människor rör sig i och genom parkrummet, men idag saknas anledning att stanna till. Det gynnsamma öppna läget med mycket solinstrålning och närheten till omgivande bostäder och parkstråk gör att platsen har potential att bli en omtyckt träffpunkt, särskilt om närboende får vara med i processen. Platsens gestaltning med gräsytor och ensidiga buskage längs fasad återkommer på flera platser i södra Rinkeby vilket gör att parken får en än mer anonym identitet.



Parkrum vid Sörbygången.



1. Sittbänkar 2. Öppen gräsyta

Trygghet: Belysning finns längs med Sörbygången.

Tillgänglighet: Parkrummet är plant och omges av asfalterade parkvägar. Den upptrampade stigen över gräsyta har inte ett tillgängligt markmaterial.




Parkrum vid Sunanbygången.

Mål

Plats med tydlig identitet, funktion och vistelsevärden.

Strategi

Utveckla platsens identitet i dialog med närboende. Gör smitvägarna permanenta med hårdjord markbeläggning. Skapa identitet och orienterbarhet genom att ändra form, hitta för platsen karaktäristiska inslag samt olika funktioner och upplevelsevärden.



Vy mot Rinkebydalen.

14. Parkrum vid Sörbygången

Beskrivning

Parktyp: Annat grönområde

Karaktär och storlek: Övrig parkyta, 0,3 ha

Innehåll: Parkrummet utgörs av en stor sluttande gräsyta med sin högsta punkt vid Bredbygången. Utmed det västra bostadshuset fanns tidigare en långsträckt planteringsyta med buskar som under 2018 rustades upp och ersattes av planteringsgrupper med inslag av marktäckare och solitära buskar. I nordsydlig riktning längs gräsyntans ena sida löper Sörbygången ner till Rinkebydalen genom en viadukt under Rinkebysvängen. Längst söderut finns en inhägnad basketplan. Parkrummet ramas in på långsidorna av bostadshus i tre våningar.

Värden

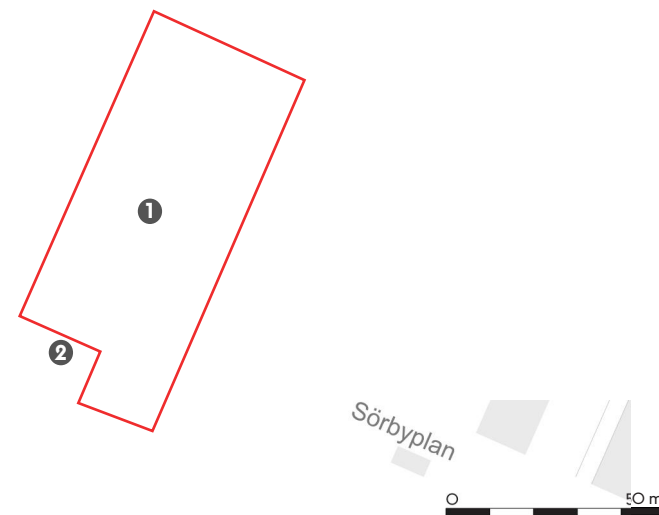
Upplevelse: Grön oas, bollek.

Analys

Parkrummet har en avsaknad av rumslighet och har få funktioner. När Bredbyskolan fungerade som grundskola användes gräsytan för att spela fotboll på rasterna. Det gynnsamma öppna läget med mycket solinstrålning och närheten till omgivande bostäder och gröna gångar gör att platsen har potential att bli en omtyckt träffpunkt, särskilt om närboende får vara med i processen. Platsens gestaltning med gräsytor och ensidiga buskage längs fasad återkommer på flera platser i södra Rinkeby vilket gör att parken får en än mer anonym identitet.



Parkrum vid Sörbygången.



1. Öppen gräsyta 2. Basketplan

Trygghet: Belysning finns längs gångstråk.

Tillgänglighet: Gångstråken är asfalterade.



Basketplan.

Mål

Plats med tydlig identitet och funktion.

Strategi

Utveckla platsens identitet i dialog med närboende. Skapa identitet och orienterbarhet genom att ändra form, hitta för platsen karaktäristiska inslag samt olika funktioner och upplevelsevärden.



Vy mot Rinkebydalen.

15. Knutbykullen

Beskrivning

Parktyp: Annat grönområde

Karaktär och storlek: Övrig parkyta, 0,7 ha

Innehåll: Knutbykullen gränsar i norr, väst och syd till Knutbyskolans skolgård och anläggningar samt i öster till Gärdebygången. Uppe på Knutbykullen finns ett antal fornlämningsplatser av gravfält och bosättningar som tillsammans bildar ett större fornlämningsområde med restaurerade högar. Fornlämningsområdet utgör ett kullandskap med hedmarkskaraktär som är bevuxet av gles björkskog med inslag av andra lövträd och enbuskar.

Värden

Upplevelse: Naturlek, utsikt, naturupplevelse.

Ekologiska: Ingår i habitatnätverk för barrskogsfåglar och groddjur (2007).

Kulturhistoriska: Fornlämningsområde.

Analys

Knutbykullen är unikt som bevarat fornlämningsområde inom Rinkebys befintliga bebyggelseområde. Det är bevarat som grönområde och förbundet med omgivande bostadsområden genom gröna gångstråk. Nuvarande skötsel innefattar röjning av sly, vilket bidrar till den öppna känslan. En del skräp samlas i de buskagen uppe på kullen, vilket kan bero på att kullen inte är belyst. Från kullens högsta punkt är utsikten god norrut mot Knutbyskolans skolgård och övriga Rinkeby. Platsen blir strategiskt viktig vid en utveckling av Rinkebydalen då den får en central plats som grönområde och fornlämningsområde.



Gles björkskog på Knutbykullen. Gravfältet skymtas i bakgrunden.



1. Gravhögar

Trygghet: Området är inte belyst.

Tillgänglighet: Knutbykullen saknar stig och anlagda gångvägar. Befintlig informationsskylt om fornlämning är solblekt.



De återskapade gravkullarna i förgrunden.

Mål

Bevarad öppen hedmarkskaraktär och tillgängligt fornlämningsområde.

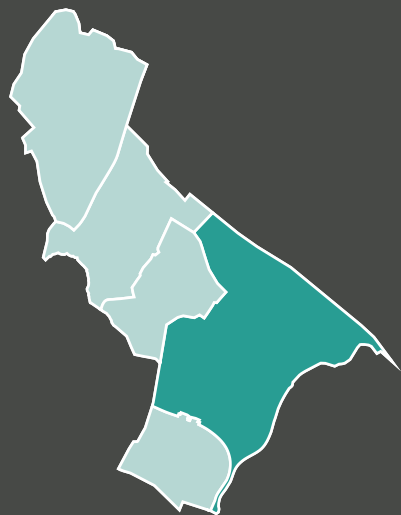
Strategi

Se till att skyltar är i gott skick. Håll sly och täta slånbuskage nere. En särskild vårdplan för fornlämningarna bör tas fram, se del 1 för tillvägagångssätt.



Utsikt mot Knutbyskolan.

Kista



Beskrivning

Kista gränsar till Husby i norr och till Järva friområde och Rinkeby i sydväst. Stadsdelen består av två tydliga delar, bostadsområdet i väster och arbetsplatsområdet i öster, vilka ligger på varsin sida av en dalgång. Tvärs över dalgången ligger Kista centrum som binder samman de bägge delarna.

Antal invånare: 13070

Yta: 565 ha

Terräng: Kuperat

Platser

- Tidstypisk park**
16. Grönlandsparken
- Kvarterspark**
17. Trudelutten
18. Gläntan
19. Kistagårdsparken
- Bostadsnära natur**
20. Skogsparti mellan Kista gård och Kistahöjden
21. Kistahöjden
22. Berg vid Thorvaldsengången
- Park- och naturstråk**
23. Grönlandsgången
24. Brandesgången
25. Kistagången
26. Thorvaldsengången/Ärvingegången
- Natur- och friluftsområde**
27. Järvafältet Kista
28. Ärvingeparken
29. Ångbåtsbryggan
- Fickpark**
30. Gläntans fickpark
- Övrig parkyta**
31. Entré från Kymlingelänken
32. Skogspartier vid E4:an



Skala 1: 15000 (A4)

16. Grönlandsparken

Beskrivning

Parktyp: Park

Karaktär och storlek: Tidstypisk park, 0,5 ha

Innehåll: Grönlandsparken anlades på 70-talet och ligger utmed Grönlandsgången i Kista arbetsplatsområde. Parken sluttar ner mot sydöst och är uppbyggd av kullar och planteringar som skapar små gröna rum, vilka förbinds av vindlande gångar. Det finns flera mindre dammar med både stilla och porlande vatten. I parkens södra del är ytan mer torglik och här finns fasta markistak. Det finns gott om sittplatser i parken. Vegetationen är flerskiktad och artrik med stora träd av olika arter, buskträd, uppvuxna buskage och marktäckare. I dammarna finns vattenväxter.

Under sommartid har parken används för events som t.ex 'After Work' med underhållning och musik, och parken har också använts till installationer i form av tillfälliga sittplatser. Foodtrucks brukar parkera i anslutning till parken.

Värden

Upplevelse: Grön oas, rofylldhet, evenemang, blomprakt, sitta i solen.

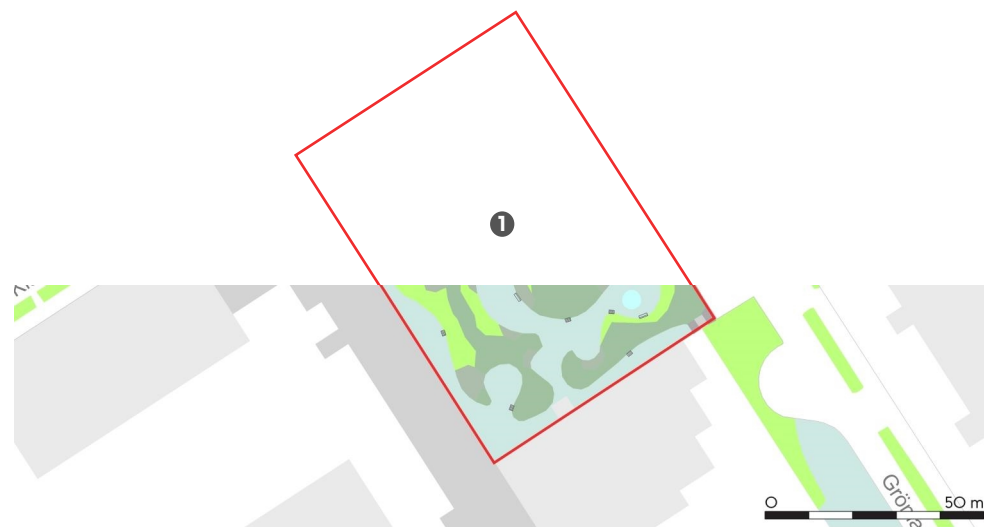
Kulturhistoriska: Parken har höga kulturhistoriska värden kopplade till 1970-talets postmodernistiska landskapsarkitektur och är en viktig representant för Kistas etablering.

Analys

Grönlandsparken är en rofylld och lummig park med porlande vatten, och är en av få anlagda parker i området. Smårummen avskärmar den dominerande urbana miljön från parken. Utformningen av de rundande platser med gångar emellan är omsorgsfull och markmaterialet innehåller tidstypiska detaljer. På grund av läget används den idag mest av de som jobbar i området, bland annat för att sitta och äta sin lunchlåda. En del av växtmaterialet är slitet, både under de större skuggande träden och där genvägar har trampats upp över planteringsytorna.



Bänkar i solen.



1. Grönlandsparken.

Intelligande kontors- och industrifastigheten Hekla 1 planeras att byggas ut med bostäder, förskola och kontor. I samband med detta kommer Grönlandsparken att rustas upp. Den kulturmiljöutredning som tagits fram under planarbetets gång ligger bl.a. till grund för det nya förslaget. Ambitionen är att så långt det är möjligt bevara Grönlandsparkens formspråk, rumslighet, artrikedom och andra karaktärsskapande värden som finns idag. Upprustningen av Grönlandsparken skapar förutsättningar för en mer tillgänglig och trygg park, vilken blir naturlig att röra sig i och genom. En lokalgata kommer öppnas upp vid parkens södra hörn vilket kommer öka genomflödet i parken. Tvärbanan planeras att gå utmed Kistagången. Parken kommer att bli ännu viktigare när området förtätas.

Trygghet: På kvällstid kan parken vindlande struktur och höga buskage skapa dolda rum. Parken har nyare belysning med parkstolpar och mindre strålkastare.

Tillgänglighet: Från Grönlandsgatan leder trappor och gradänger ner till parken, och en tillgänglig entré saknas. Däremot finns en tillgänglig entré från Kistagången i norr.

Mål

Naturlig träffpunkt med tydlig identitet och plats för evenemang. Bevarad finparkskaraktär med mycket grönska och välskötta planteringar. Beakta det kulturhistoriska värdet.

Strategi

Utveckla Grönlandsparken som en finpark med en intensiv skötsel. Komplettera växter som utgått. Iordningställ vissa genvägar till permanenta stråk. Uppmuntra tillfälliga evenemang och installationer.

Då det planeras för både bostäder och förskola i närområdet borde parken också kompletteras med någon form av lekinslag. Inför förändringar av Grönlandsparken är det särskilt viktigt att Stadsmuséet kontaktas.



Fontän med naturinslag.



Sittplatser och perennplanteringar.

17. Trudelutten

Beskrivning

Parktyp: Park

Karaktär och storlek: Kvarterspark, 1,9 ha

Innehåll: Trudelutten är en större lekpark som ligger vid den tidigare aktiva Kista ungdomsgård. Parken har lek- och aktivitetsytor för flera åldersgrupper och innehåller en stor klätterlek, gungor, skateramp, linbana, plaskdamm och små lekskulpturer. Det finns även en fotbollsplan med konstgräs, basketplan, boulebana och en större gräskulle som används för picknick och pulkaåkning. På vintern spolas konstgräsplanen till isbana. Parken ramas in av uppvuxna buskar och träd. I västra delen av parken, där Järvaområdet och Trudelutten möts, byggdes ett utegym år 2018. Öster om Trudelutten ligger ett planområde för studentbostäder, hyresrätter, en förskola och en ny ungdomsgård.

Värden

Upplevelse: Lekplats, bollek, bollspel, picknick, pulkaåkning, skridskoåkning, sitta i solen, skate, vattenlek.

Ekologiska: Ingår i habitatnätverk för groddjur (2007).

Analys

Trudelutten är en varierad park med stora och välgestaltade ytor som enkelt nås från bostadsområden i närheten. Storleken, blandningen av aktiviteter och den rumsliga indelningen gör att den kan delas av många samtidigt vilket är en fördel. Den används både under sommar- och vinterhalvåret. Parken upplevs som välskött. Viss utrustning behöver ses över, däribland den stora klätterställningen som har målats om med en färg som flagnar vilket drar ner intrycket samt trasiga bänkar vid plaskdammen. Parken ansluter till Järvaområdet, men siktlinjerna och kopplingarna dit kan tydliggöras. Entrén från nordväst är relativt anonym och smal och skulle kunna tydliggöras även den.



Lekplats.



1. Lekplats 2. Skateramp 3. Bollplan 4. Basketplan

Trudelutten ingår i ett habitatnätverk för groddjur och söder om parken finns en potentiell lokal för groddjur. Enligt stadens skyfallskartering finns det även lågpunkter i parken där vatten kan samlas.

Trygghet: God överblickbarhet. Belysning finns och inkluderar nya strålkastarmaster. Även pulkabacken är upplyst under vintern. Den stängda ungdomsgården är tillhåll för grupper av unga som ibland kommer i konflikt med småbarnsleken.

Tillgänglighet: Parken har inga stora lutningar och markmaterialen är släta och tillgängliga. Vissa anpassade lektytor för barn med nedsatt rörelseförmåga finns.



Skateramp.

Mål

Bevarad karaktär som trygg och tillgänglig kvarterspark med aktiviteter för många åldersgrupper och med ekologiska funktioner som samverkar och bidrar till parkens vistelsekvalitéer.

Strategi

Se över utrustning och byt ut det som är trasigt och slitet. Håll en fortsatt hög skötselnivå. Fortsätt att skapa förutsättningar för vinteraktiviteter. Se över åtgärder för att stärka habitatet för groddjur.



Plaskdammen är belägen centralt i parken.

18. Gläntan

Beskrivning

Parktyp: Park

Karaktär och storlek: Kvarterspark, 1.1 ha

Innehåll: Gläntan är en park och lekpark centralt belägen i Kista bostadsområde mellan Gläntans fickpark och Thorvaldsengången. Tre förskolor ligger i anslutning till parken, vilket ger ett stort besöksunderlag dagtid. Flera gångstråk leder genom parken. I den västra delen finns en öppen gräsyta omgiven av trädgångar och uppvuxna buskage. På gräsytan finns en grillplats och en stor bouleyta. En pulkakulle med terrängrutschkana avslutar gräsytan mot lekplatsen. I den östra delen finns stora anlagda lektytor, med gungställning, balans-, klätterlek samt en stor kombinationsklätterlek med rutsch och linbana. Det finns också inhägnad småbarnslek med sandlek, rutsch och gungdjur. Intill förskolan finns asfalterade ytor och sittgradänger i trä som kan fungera som amfiteater. En upprustning av parken planeras till 2019.

Värden

Upplevelse: lek, rofylldhet, bollek, picknick, grill, pulkaåkning, sitta i solen,

Analys

Gläntan är en stor, innehållsrik och varierad kvarterspark som utgör en viktig mötesplats för boende i närområdet. Den har hög närbarhet med läge vid förskolor och bostäder. Avsaknad av biltrafik i anslutning till parken gör att den är särskilt familjevänlig. Den är överblickbar då vegetationen är koncentrerad till utkanterna där det finns en lummighet med attraktiv lövskugga. Det är värdefullt att det finns både anlagda lektytor med lekutrustning och öppna gröna ytor med lekbuskage för mer vidlyftig lek, picknick och bollspel. Uppvuxna buskage och bärande träd som rönn och körsbär kan dra till sig småfåglar.



Gläntans lekplats.



1. Klätterställning 2. Öppen gräsyta 3. Balanslek.

Det är ett högt slitage på parken vilken syns både på markytor, vegetation, lekutrustning och sittmöbler. På en tidigare basketplan har en nysådd gräsmatta inte lyckats etablerat sig och är rejält sliten. Den korsas av en upptrampad stig som tvärsar över parken. Vid senaste parkupprustningen har en del av lekutrustningen underhållsmålats men med en felaktig färgtyp som nu flagnar. Den inhägnade småbarnleken är enformigt utformad. En del av lekutrustningen och flera av sittmöblerna är trasiga vilket drar ner intrycket. Parken är i behov av upprustning och delvis av förnyelse.

Trygghet: Parken har ny belysning i form av strålkastarmaster och även gångstråken är belysta. Då den till stor del är omgiven av bostäder borde synligheten vara bra.

Tillgänglighet: En del av leken har slät gummibeläggning som markmaterial, till exempel vid gungställningen som också har en kompisgunga. Det är gott om sittplatser.

Mål

Trygg träffpunkt med bevarat värde som park med många aktiviteter och lummig grönska som ger platser med skugga.

Strategi

Komplettera med mer utmanande lek för större barn eller vuxna. Ge lekytorna en mer spännande och multifunktionell gestaltning. Laga eller ersätt trasig utrustning och slitna lekytor. Förtydliga entréer till parken. Överväg att göra smitvägen tvärs över parken permanent då den verkar vara välanvänd. Undersök behovet av boulebanan. Om den ska vara kvar så komplettera med sittplatser. Värna om parkens tilltalande inramning av vegetation och öppna gröna ytor. Skapa platser i skugga av träd.



Grillplats.



Öppna ytor och lekplats.

19. Kistagårdsparken

Beskrivning

Parktyp: Park

Karaktär och storlek: Kvarterspark, 1,5 ha

Innehåll: Kistagårdsparken ligger mellan Kista Alléväg och Hanstavägen och i direkt anslutning till Kista gård som är en av få byggnader som är kvar från tiden innan stadsdelen byggdes. Gården som ligger på tomtmark har anor från 1700-talet och består av en huvudbyggnad, en flygel och några uthus. Huvudbyggnaden är från 1850-talet. Strax norr om gården står runstenen Kistastenen som flyttades dit i samband med ett vägbygge vid sekelskiftet 1900.

Parken anlades år 2012 med den kulturhistoriska miljön som tema, gränsar i nordväst mot nya bostadskvarter och en förskolegård. Parken terrasseras mot söder till en stor öppen gräsyta som delas av med grusgångar. Det finns en tydlig mittaxel från huvudbyggnaden med en fruktträdsallé. Mitt på axeln finns bronsskulpturen Lindarnas anatomi av Christine Ödlund. Fruktträdsallén har förnygrats med nyare träd vid upprustningen. Parken innehåller flera riktigt stora lövträd.

I terrasserna framför huvudbyggnaden finns perennplanteringar och sittplatser. Denna yta tillhör fastigheten Kista gård 1, se parkavgränsning i karta. Nedanför ligger en lekplats med utrustning som mestadels är av trä och breda sittgradänger mot söder. Utrustningen består av klätter- och balanslek, lekhus, sandlek, gungor och släntsutsch. Lekparken anlades i samband med upprustningen. Närmast förskolan ligger en mer informellt gestaltad yta med riktigt gamla fruktträd som kompletterats med nya träd och lekkojor av trä.

Värden

Upplevelse: Grön oas, lekplats, rofylldhet, blomprakt, picknick, pulkaåkning, utsikt, sitta i solen.

Ekologiska: Ingår i habitatnätverk för barrskogsfåglar (2007).

Kulturhistoriska: Kista gård med Kistagårdsparken är utpekad som kulturhistoriskt värdefull miljö av Stadsmuseet. Byggnaderna är blå/gröna i Stadsmuseets kulturhistoriska klassificering. Fornlämning i form av runsten.



Lekplats.



1. Kista gård huvudbyggnad 2. Lekplats 3. Finplanteringar 4. Fruktträd

Analys

Kistagårdsparken är en välbesökt park med varierat växtmaterial som inbjuder till aktivitet, vila och samvaro. Öppna ytor inramas av lummigare grönska, vilket gör att parken erbjuder både sol och skugga. Överblickbarheten är generellt god, vissa delar hamnar dock bakom gårdshuset vid utblick över parken och omgivande bostäder. Det är god orienterbarhet med sekvenser och tydliga gångstråk. Närbarheten är bra med läget mellan Kista Alléväg och nyproducerade bostäder. Enligt en skylt ska det gå att komma hit med bil. Parken kommer att ligga i anslutning till den planerade stadsdelen Kista Äng. För närvarande pågår inte någon synlig aktivitet i Kista gårds byggnader. Fönstren är tillbommade och det verkar vara problem med vandalism. Om dessa byggnader inrymde någon form av aktiv verksamhet som exempelvis café eller restaurang skulle parken kunna bli en trygg målpunkt året runt. De perennplanterade terrasserna har upptrampade partier där folk genar. Gräsmattorna är på flera ställen slitna och har mycket ogräs. En del träd har skador.

Detta är för närvarande den enda större parken i området. Besöksstrycket kommer öka ännu mer när omgivande områden förtätas med bostäder. Detta ställer krav på smarta lösningar för slitstarka och hållbara grönområden.

Trygghet: Belysning finns vid gångar och lekplats.

Tillgänglighet: Hela parken sluttar och gångarna är av grus. Trapporna har räcken men det saknas barnvagnsramp. Vissa lekytor har beläggning av gummasfalt och det finns ett stort tillgängligt bakkbord vid sandleken.

Mål

Kistagårdsparken ska bevaras som en fin kvarterspark med kulturella värden och mycket aktiviteter för alla åldrar. De höga kulturhistoriska värdena ska bevaras.

Strategi

Rusta upp planteringsytor, markytor och underhåll utrustning. Komplettera växtmaterial och ersätt döda träd. Ta hänsyn till barrskogsfåglars habitat vid val av växtmaterial. Bevaka behovet av smarta och slitstarka lösningar i och med ett ökat besöksstryck i parken. Alla ändringar ska stämmas av med Stadsmuséet.



Bronsskulpturen 'Lindarnas Anatomi' av Christine Ödlund. Runt skulpturen sitter sticklingar från originalträden som fanns i den tidigare lindallén.



Terrasserade finplanteringar nedanför huvudbyggnaden. Dessa ligger på fastighetsmark.

20. Skogsparti mellan Kista gård och Kistahöjden

Beskrivning

Parktyp: Annat grönområde

Karaktär och storlek: Bostadsnära natur, 5,25 ha

Innehåll: Skogspartiet ligger mellan Lagtingsgatan, Kista Alléväg och Torshamnsgatan och ansluter till IBMs kontorsfastighet. En asfalterad gångväg leder genom skogspartiet från Kista Alléväg upp mot Kistahöjden. Skogen består huvudsakligen av barrskog med tall och gran med inslag av lövskog med björk och asp. I nordvästra delen, i närheten av IBM, finns en mindre tallhällmark. Vid Kista Alléväg är naturmarken mer öppen med färre lövträd och gräsvegetation. Här ligger en inhägnad hundrastgård. En äldre gymstäng finns inne i skogen. I området finns flera fornlämningar.

I sydväst ansluter naturmarken till stora grusade parkeringytor. Här planeras det för Kista Äng, en ny tät stadsdel med bostäder, studentbostäder, skola och flera förskolor. På kvarteret Odde 1 som ligger på var sida om Kista Alléväg planeras också för förtätning med bostäder och verksamheter. Större delen av skogspartiet kommer finnas kvar och på den öppna ytan vid Kista Alléväg planeras det för park, utegym och lekpark. Den planerade skoltomten gränsar mot gångvägen i öster.

Värden

Upplevelse: Promenader, skogskänsla.

Ekologiska: Ingår i habitatnätverk för barrskogsfåglar (2007).

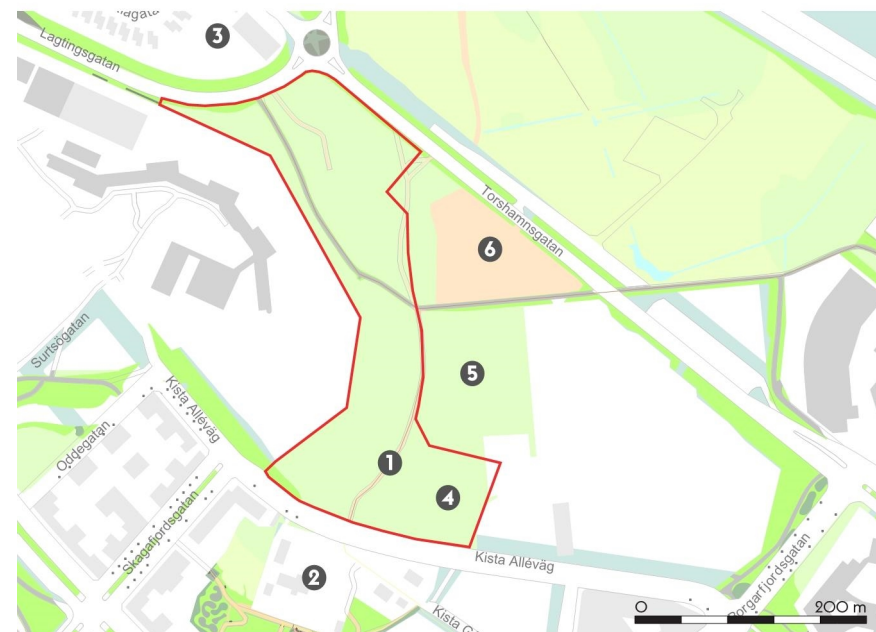
Kulturhistoriska: Ligger i anslutning till Kista gård och IBMs kontorsfastighet som båda har stora kulturhistoriska och arkitektoniska värden. Inom området finns tre fornlämningar: en husgrund från tidigare ekonomibyggnad till Kista gård, en kolningsanläggning samt en stensättning.

Analys

Skogspartiet har ett stort värde som bostadsnära natur och är en av få delar



Gångstråk i skogspartiet.



1. Gångväg 2. Kista gård 3. Kistahöjden 4. Planerad park 5. Planerad skolomt 6. Nya bostadskvarter inom stadsdelen Kista äng

av sparad naturmark som finns i stadsdelen. Det är ett viktig grönt stråk som idag länkar ihop Kistahöjden med Kista gårds park. Stråket kommer bli ännu viktigare då Norra Kista utvecklas och förtätas och kommer då troligen också fungera som skolväg mot den nya skolan. Gångstråkets anslutning mot Kistahöjden är något otydlig då gångbanan inte är riktad mot övergångstället upp mot radhusområdet. Det saknas skyltning mellan områdena.

Enligt analysen över stadsdelsparken i parkplanens första del finns det idag ingen park i Kista som uppfyller kriterierna för parktypen ”stadsdelspark”. Den planerade parken i skogspartiet skulle, tillsammans med Kistagårdsparken, kunna uppnå de kriterier på upplevelsevärden och storlek som krävs för parktypen stadsdelspark. En utmaning är dock trafiken längs Kista Alléväg och fastigheten Kista gård som separerar de två parkytorna.

Trygghet: Gångvägen är belyst.

Tillgänglighet: Gångvägen är asfalterad men på vissa ställen brant. Det finns inga sittplatser utmed stråket.

Mål

Bevarad naturmarkskaraktär som med tydliga gångstråk förbinder Kista gård och Kistahöjden, där fornlämningarna är bevarade och synliga.

Strategi

Vårda och förstärk de befintliga naturtyperna. Förtydliga anslutningen mot Kistahöjden. Utred om det går att ansluta en stig mer direkt till övergångstället. Tillför några sittplatser utmed stråket. Undersök möjligheten att nyttja naturmarken som plats för tillfälliga installationer/aktivitet under byggtiden av de omgivande områdena. Vårda, underhåll och skylta fornlämningarna.



En mer öppen naturmarkskaraktär.



I skogspartiet finns även mer naturlika stigar som ej är asfalterade.

21. Kistahöjden

Beskrivning

Parktyp: Annat grönområde

Karaktär och storlek: Bostadsnära natur, 22 ha.

Innehåll: Kistahöjden utgör den västligaste delen av Kista och gränsar i norr till E4:an och Sollentuna, i väster till Akalla arbetsplatsområde och i söder till Husby. Området utgörs av ett radhusområde på en naturlig barrskogbevuxen höjd. Gångstråk leder upp till radhusområdet från Hanstavägen. I mitten av radhusområdet har delar av Kistahöjdens berghällar med hållmarkbarrskog bevarats. Esbogatan leds under Kistahöjden i tunnel. Mellan E4 och Torshamnsgatan finns ett område som består av några blandskogspartier och öppna ytor som delvis används som ett byggetbleringsområde. Mot norr avslutas Kistahöjden med en skarp bergskärning mot E4:an, som söderut övergår i höga gröna bullervallar. Inom området finns flera fornlämningar

Värden

Upplevelse: Skogskänsla, promenader.

Ekologiska: Ingår i habitatnätverk för barrskogsfåglar

Kulturhistoriska: Inom Kistahöjden finns fyra fornlämningar: ett röse, en stensättning och två husgrunder.

Analys

Kistahöjden ligger avskilt i förhållande till omgivande bostadskvarter avseende den naturliga topografin och avgränsande trafikmiljöer. Skogspartierna och gångstråken som leder till och igenom området är troligen särskilt viktiga som gena vägar för boende i radhusområdet, då lokalgatorna på Kistahöjden enbart har en gemensam angöringspunkt från rondellen vid Esbogatan/Långjökeltgatan.



Asfalterad gångväg som leder ner mot Hanstavägen.



1. Hållmarkstallskog. 2. Gångbana. 3. Bergskärning. 4. Bullervallar mot E4.

Trygghet: Belysning finns vid gångstråk och vägar, men skogsvegetationen vid gångbanan är hög och tät.

Tillgänglighet: Handledare och enstaka sittbänkar finns vid gångbanan.



Hällmark på toppen av Kistahöjden.

Mål

Bevarad naturmarkskaraktär med tydliga stråk som upplevs som trygga där fornlämningarna är bevarade.

Strategi

Gallra i skogspartier närmast gångbanorna. Vårda, underhåll och skylta fornlämningarna.



Utsikt från Kistahöjden mot Husby.

22. Berg vid Thorvaldsengången

Beskrivning

Parktyp: Park

Karaktär och storlek: Bostadsnära natur, 6.3 ha

Innehåll: Vid den norra delen av Thorvaldsengången finns en kuperad skogshöjd som ibland kallas för ”Kvarnbacksberget” eller ”Kvarnen”. En asfalterad och sparsamt belyst gångväg leder upp till toppen där det ligger en montessoriskola som nyttjar delar av parkmarken som skolgård. Även flerbostadshus finns på toppen av berget, med tillhörande mattpiskningsställ som står längs gångvägarna. Berget har två klippta gräsytor, en vid bergets fot vid Thorvaldsengången och en vid skolgården/lekplatsen längst upp.

Värden

Upplevelse: Grön oas, lekplats, naturlek, promenader, bollek, skogskänsla.

Analys

Berget utgör ett välintegrerat naturområde för de kringliggande bostadsområdena. Lekplatsen på bergets topp kan uppfattas tillhöra intilliggande Montessoriskola då de använder denna som skolgård. Lekplatsens skulle behöva ses över avseende lekutrustningens ytskikt och marktytor som är utsatta för hårt slitage. Själva skogsområdet är relativt svårtillgängligt och oöverblickbart på grund av den naturliga terrängen. Besökare styrs framförallt längs gångvägarna. Skogsvegetationen på berget är av blandad ålder vilket möjliggör en naturlig vegetationssuccesion. Området skulle behöva kompletteras med papperskorgar för att förhindra nedskräpning i naturmarken.



Gungor och bollek.



1. Kista Montessoriskola 2. Lekplats 3. Skogsstråk 4. Thorvaldsengången

Trygghet: Sparsam belysning finns längs med gångvägen som leder genom den täta skogsmarken.

Tillgänglighet: Gångbanan är brant, men det beror på den naturliga topografin. Ledstång finns utmed gångbanan, men bänkar saknas. Lekplatsen på bergets topp är inte tillgänglig för personer med nedsatt rörelseförmåga då det finns flera höga kanter, enbart sand som fallskydd, och lekutrustning som placerats i terrängen utan tillgängliga gångvägar.



Naturmarkskaraktär.

Mål

Ett tydligt offentligt grönområde med bevarad naturmarkskaraktär.

Strategi

Förstärk gångstråken i området med skyltning, bänkar och papperskorgar. Rusta upp och tillgängliggör lekparken på bergets topp. Förbättra möjligheterna att använda berget för pulkaåkning på vintern genom att exempelvis placera ut kollisionsskydd på belysningsstolpar. Ge berget ett officiellt namn.



Thorvaldsengången nedanför Kvarnbacksberget.

23. Grönlandsgången

Beskrivning

Parktyp: Annat grönområde

Karaktär och längd: Park- och naturstråk, 1 km

Innehåll: Grönlandsgången ligger mitt i Kistas arbetsplatsområde. Det är ett långt delvis bilfritt stråk som löper från Borgarfjordgatan till Kistavägen och som vid Grönlandstorget korsas av Kistagången. På andra sidan Kistavägen fortsätter stråket genom södra arbetsplatsområdet till en tunnel under Kymlingelänken och vidare ut i Kymlingeskogen. Här passeras kommungränsen till Sundbyberg.

Mellan Borgarfjordsgatan och Kistagången är det ett renodlat gångstråk som består av en asfalterad gång- och cykelbana genom en naturlig parkmark med uppvuxna träd. Parkmarken kantas av stora kontorsbyggnader, som också inrymmer skolor och en förskola. Gångvägen grenar sig mellan husen och genvägar har trampats upp. Närmare Kistagången vidgar sig stråket till en torgliknande yta belagd med betongmarksten. Efter den korsande Kistagången passeras Grönlandsparken. Gång- och cykelbanan fortsätter här på andra sidan en mindre bilväg fram till Kistavägen. Här kantas stråket av stora parkeringsytor. Fortsättningen efter Kistavägen är åter mer parklik med en renodlat gång- och cykelstråk i grönyta. I en gångvägskorsning mellan husen vidgas stråket till en platsbildning med bänkar och prydnadsaplur innan det leder vidare till tunneln vid Kymlingelänken.

Ett planarbete pågår för uppförande av ca 80 lägenheter på en parkeringsyta intill mötet mellan Grönlandsgången och Brandesgången. I samband med projektet väntas intilliggande grönytor att rustas upp.

Värden

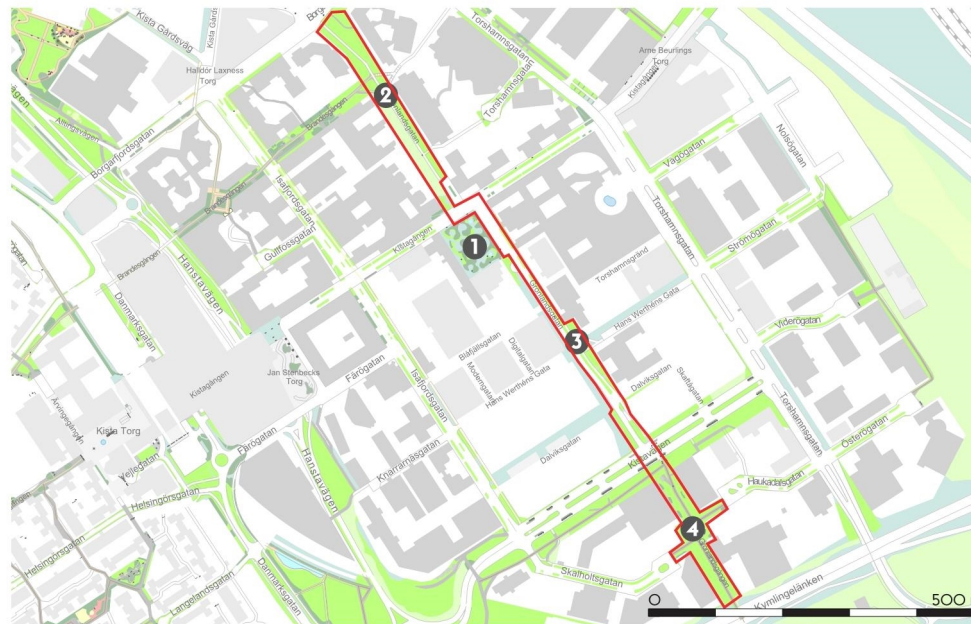
Upplevelse: Grön oas, promenader, rofylldhet.

Analys

Grönlandsgången är ett av få parkstråk i denna del av Kista. Det används för att ta sig till arbetsplatserna men också till förskola och skola. Grönlandsgången har lång sträckning och det är svårt att känna att delarna hänger ihop. Den norra, mer naturlika delen ger ett relativt välskött intryck, men närmare Kistagången



Den mer naturlika norra delen av Grönlandsgången.



1. Grönlandsparken. 2. Norra Grönlandsgången. 3. Grönlandsgatan, trafikerad del. 4. Södra Grönlandsgången.

dras intrycket ned av slitna gräsytor med upp trampade gångar, eroderade slänter bredvid trapporna upp till kontorshuset och planteringar med mycket ogräs. I nuläget uppstår problem med olovlig trafik längs denna norra sträcka. Gångstråket blir otydligt efter Grönlandstorget och försvinner ut i en vändplan. Det saknas helt intressepunkter och sittplatser och stråket blir här en ren transportsträcka. Inom planarbetet för Hekla 1 planeras en ny gångbana här, mellan Grönlandsparken och Blåfjällsgatan.

På en av de stora parkeringsytorna invid Kistavägen planeras för förtätning med bostadskvarter, förskola och en mindre park. Stråket ges då en viktigare funktion som länk mellan grönytor. Efter Kistavägen nås det mer perifera arbetsplatsområdet. Stråket ligger på stadens mark men upplevs halvprivat då det går nära mellan de industriliknande byggnaderna. Platsbildningen mellan kontorshuset är bullerstörd från Kymlingelänken men också från ett fläktrum. Stråket kommer bli en allt viktigare länk mellan de olika platserna när stadsdelen förtätas.

Trygghet: Stråket är belyst. På grund av läget i det idag renodlade verksamhetsområdet kan det upplevas otryggt efter kontorstid. Olovlig körning på gångvägarna skapar otrygghet.

Tillgänglighet: Gångvägen har en slät beläggning av asfalt som vid ytorna intill Kistagången och Grönlandstorget övergår till betongmarksten. Det saknas helt sittplatser utmed stråket.

Mål

Grönlandsgången ska utgöra en grön länk som uppfattas som en helhet och ett tydligt stråk från Kista Äng genom Kista södra verksamhetsområdet ända ut i Kymlingeskogen.

Strategi

Håll öppet i vegetationen genom kontinuerlig gallring i den norra delen av Grönlandsgången. Se över gestaltningsåtgärder för att förhindra olovlig trafik. Samordna upprustning av stråket med angränsande fastigheter. Förstärk platsbildningarna och tillför sittplatser utmed stråket. Prioritera stråket när stadsdelen utvecklas.



Stråket invid Grönlandsparken.



Platsbildning med bänkar mellan kontorshuset söder om Kistavägen.

24. Brandesgången

Beskrivning

Parktyp: Annat grönområde

Karaktär och längd: Park- och naturstråk, 360 meter.

Innehåll: Brandesgången är ett stråk inne bland kontorskvarteren i Kista arbetsplatsområde mellan Kista Galleria och Grönlandsgången. Stråket är bilfritt och en del av ett större nät av gångvägar i Kista arbetsplatsområde. Stråket kantas av gräs- och buskplanteringar utmed husen fasader och leds med gångbroar över Hanstavägen och Isafjordsgatan.

I södra delen av stråket finns en fyrkantig platsbildning vid en större gångvägskorsning där husen öppnas upp i breda portiker. Ett av sidostråken leds via tomtmark över en gångbro vid Borgarfjordsgatan till Nodhuset och vidare till de norra delarna av Kista. På platsbildningen finns en fickpark med perennplanteringar, granitmurar och sittplatser. I norra delen får stråket en mer parklik karaktär. Längs i norr möter den Grönlandsgången i en liten skogsbacke.

Ett planarbete pågår för uppförande av ca 80 lägenheter på en parkeringsyta intill mötet mellan Grönlandsgången och Brandesgången. I samband med projektet väntas intilliggande grönytor att rustas upp.

Värden

Upplevelse: Blomprakt (avseende fickparken).

Ekologiska: Norra delen ingår i habitatnätverk för barrskogsfåglar (2007).

Analys

Brandesgången är ett välanvänt gångstråk till arbetsplatser och skolor. Stråket och dess sidostråk kommer bli ett ännu viktigare kommunikationstråk till följd av att stadsdelen utvecklas med fler bostäder.

Fickparken är en rofylld plats med god överblickbarhet som är omsorgsfullt gestaltad med beläggning av smågatsten och fina perennplanteringar.



Gångstråk och perennplanteringar



1.Platsbildning vid Brandesgången. 2. Gångbro över Isafjordsgatan

Intrycket dras ned av att planteringarna är slitna i kanterna. I den norra delen är flera buskplanteringar i behov av upprustning, inte minst vid slänterna utmed gångbron vid Isafjordsgatan. Efter gångbron får stråket en mer otydlig karaktär, och huruvida marken är privat eller offentlig uppfattas som otydligt. Lösa skyltar är utplacerade vilket ger ett stökigt och tillfälligt intryck. Bestånd av täta klotlönn skymmer sikten, särskilt kvällstid.

Trygghet: Stråket är belyst med parkstolpar som på vissa ställen skuggas av täta trädkronor.

Tillgänglighet: Stråket har slät beläggning av asfalt. Parksoffor vid fickparken saknar armstöd och har för låg sitthöjd. Lutningen upp mot gångbron över Isafjordsgatan är brant.



Sittplatser vid fickparken.


Mål

Brandesgången ska utgöra ett tydligt och offentligt stråk hela vägen mellan Kista galleria och Grönlandsgången. Platsbildningens karaktär som rofylld fickpark med finplanteringar ska bevaras.

Strategi

Ge fickparken ett eget namn som skyltas. Bibehåll hög skötsel av planteringar och komplettera utgångets växtmaterial. Tillför planteringsräcke där det finns risk att det genas över hörnen. Byt ut bänkarna till bänkar med armstöd.

Ge stråket en mer offentlig prägel med en större enhetlighet i gestaltning och möblering. Renovera slitna planteringar. Genomför ett gemensamt skyltprogram för verksamheterna utmed stråket. Undersök möjligheten att byta ut en del av klotlönnarna till mer genomsiktliga träd, vilket dock måste vägas mot en utredning om huruvida beståndet klassas som en biotopskyddad allé.



Klotlönnar längs stråket.

25. Kistagången

Beskrivning

Parktyp: Annat grönområde

Karaktär och längd: Park- och naturstråk, 280 meter

Innehåll: Kistagången leder från Kista torg till lekparken Trudelutten och sedan vidare mot Järvafältet. Stråket passerar bostäderna vid Helsingörgatan, Kista grundskola, Ärvingehallen och Ärvinge Bollplan. Vid Kista grundskola finns flera rundlar med sittplatser omgärdade av klippta häckar och varierande innehåll så som träd, perennplanteringar och bänkar. Längs stråkets västra del finns ytterligare två platsbildningar, en asfalterat öppen yta i korsningen vid Thorvaldsengången samt ytterligare en i anslutningen till parken Trudelutten. Den sistnämnda består av en central gruppering av flera stora träd och några bänkar samt och en naturstensmur belägen på ena sidan. I området planeras nya studentbostäder och hyresrätter samt en förskola och en ungdomsgård. Detta innebär att fler personer kommer att röra sig i området.

Värden

Upplevelse: Blomprakt.

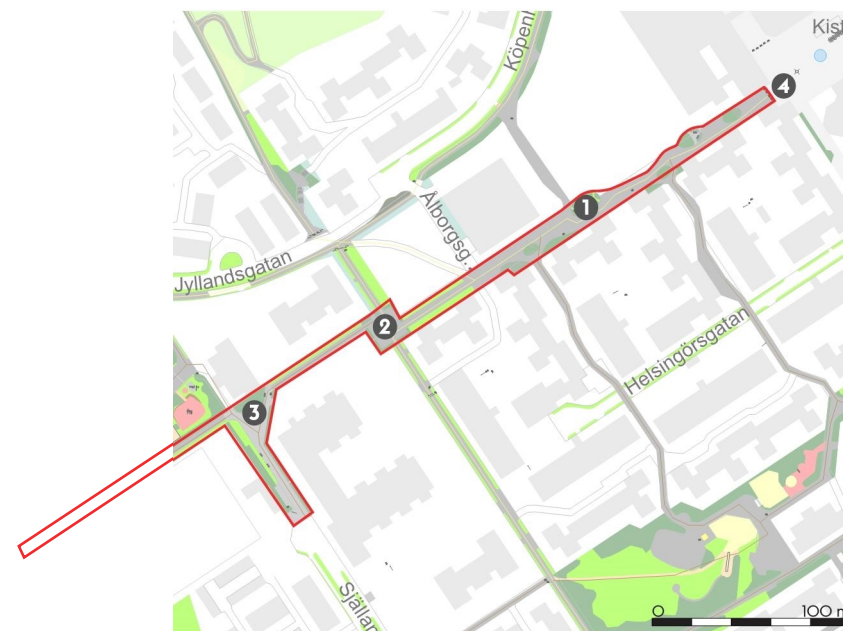
Analys

Kistagången utgör ett viktig grönt gångstråk mellan Kista centrum, bostäder, parker och verksamheter. Det är även en direktlänk till kopplingen mellan Rinkeby och Kista centrum. Stråket innehåller flera omsorgsfullt gestaltade delar med rundlar och klippta häckar. Dessa känns dock eftersatta vad gäller översyn av utrustning så som bänkar, ogrärensning samt skötsel av vegetation och planteringar. Platsbildningen vid Thorvaldsengången är otydlig och fyller i dagsläget ingen funktion och bör ses över.

Platsbildningen vid Trudelutten är fint gestaltad och praktfull med de stora träden, men även där behövs en översyn av utrustning och naturstensmuren. Stråkets västra del innehåller få anledningar att stanna till, varför platsbildningarnas tydlighet blir extra viktig. Vid en förtätning med fler bostäder är det troligt att Kistagången får ytterligare tyngd som ett viktigt stråk.



Kistagången från Kista torg.



1. Platsbildning med planteringar och sittbänkar. 2. Korsning Thorvaldsengången/ Kistagången. 3. Platsbildning vid Trudelutten 4. Kista torg.

Trygghet: Stråket är belyst. Orienterbarhet och överblickbarhet är god.

Tillgänglighet: Asfalterat och få lutningar



Rundel med klippta häckar och sittbänkar.

Mål

Grönt gångstråk med tydliga platsbildningar.

Strategi

Förstärk stråket i samband med kommande nybyggnation i området genom att tydliggöra karaktärerna på stråkets olika delar och befintliga platsbildningar. Se över utrustning och naturstensmur, samt håll en hög skötselnivå för att undvika tillväxten av ogräs i fogar och grusytor.



Platsbildning vid Trudelutten.

26. Thorvaldsengången/ Ärvingegången

Beskrivning

Parktyp: Annat grönområde

Karaktär: Park- och naturstråk, 2,8 km.

Innehåll: Thorvaldsengången och Ärvingegången är två gångstråk som tillsammans utgör en slinga i sydvästra Kista som förbinder bostadsområden, med parker och naturområden. Gångarna bildar en cirkulär tvärförbindelse i sydvästra Kista och mot Husby samt Järvafältet. Ärvingegången byter på Husbysidan namn till Edvard Griegsgången. Slingan har olika uttryck längs sträckan. I den norra delen vid Kvarnbacksbäret är både Thorvaldsengången och Ärvingegången mer parklika med breda gräsmattor och trädplanteringar. Längs vissa sträckor är stråken smala och helt hårdgjorda, för att längst söderut vidgas och leda ut till Järvafältet. Längs Thorvaldsengången, intill förskolan Fenix, finns en stenlagd platsbildning med plantering och ett träd i mitten.

Värden

Upplevelse: Promenad.

Analys

Thorvaldsengången och Ärvingegången bildar tillsammans en viktig tvärförbindelse för fotgängare i sydvästra Kista. Slingan binder samman Kistas södra bostadsområden med Husby, Järvafältet och parker i området. De många olika uttrycken längs stråken kan dock påverka orienterbarheten. De platsbildningar som förekommer längs sträckan saknar namn och kan upplevas som en aning anonyma.




Delar av gångstråken är smala och leder genom radhusområden.



*1. Platsbildning med planteringar och sittbänkar. 2. Korsning Thorvaldsengången.
3. Platsbildning vid Trudehatten 4. Kista torg.*

Trygghet: De gröna gångarna leds genom tunnlar och gångbroar över/under trafikerade vägar. Belysning finns längs gångbanorna.

Tillgänglighet: Stråken är asfalterade med få höjdskillnader.



Naturlik del av Thorvaldsengången nedanför Kvarnbacksberget.

Mål

Grön rekreationsslinga med tydlig identitet.

Strategi

Kontinuerlig skötsel och underhåll av gröna och hårdgjorda ytor. Undersök möjligheten att förstärka stråken som en enhetlig rekreativ slinga genom markbeläggning och skyltning. Namnge platsbildningar utmed stråken.



Stenlagd platsbildning längs Thorvaldsengången, intill förskolan Fenix.

27. Järvafältet Kista

Beskrivning

Parktyp: Friluftsområde

Karaktär och storlek: Större natur och friluftsområde, 103 ha av Järvafältet ligger inom stadsdelen Kista.

Innehåll: Järvafältet består till största delen av Igelbäckens kulturresevat, som har en egen gällande skötselplan från 2006, men det finns kantzoner mot befintlig bebyggelse som ligger utanför kulturresevatet men som även dem upplevs tillhöra Järvafältet. I kantonen mellan Kistas bostadsområden och Järvafältet ligger öppna grönytor med vidsträckt utsikt över Järvafältet och Igelbäckens kulturresevat. Inom hela Järvafältet finns ett nät av gång- och cykelvägar och ett av huvudstråken går parallellt utmed bebyggelsen i Kista och vidare i öst-västlig riktning. Inom Kistadelen av Järvafältet finns även ett antal välbesökta målpunkter så som bollplaner, kolonilotter, hundrastgårdar och stora öppna gräsytor som när vädret tillåter används för picknick. Vattenkontakt kan upplevas vid exempelvis Ångbåtsbryggan vid Igelbäcken och vid våtmarken Skogvaktarkärret. Dessa platser är viktiga besöksmål för naturupplevelse. Eggeby gård är en viktig målpunkt för evenemang på Järvafältet, och år 2020 kommer ett nytt utomhusbad att invigas strax öster om denna. Under 2018 byggdes ett utegym i anslutning till parken Trudelutten.

Värden

Upplevelse: Grön oas, bollspel, naturlek, rofylldhet, utsikt, picknick, odling, naturupplevelse, promenad, löpträning, skidor, sitta i solen.

Ekologiska: Ingår i habitatnätverk för groddjur (2007).

Kulturhistoriska: Förhistoriskt odlingslandskap präglad av en kontinuerlig mänsklig verksamhet sedan bronsåldern. Området är rikt på fornlämningar.

Analys

Järvafältet är en viktig rekreativ, ekologisk och kulturhistorisk tillgång för stadsdelsområdet, men även för hela Stockholmsregionen då Igelbäckens kulturresevat är det enda i sitt slag i kommunen. De delar av Järvafältets kantzoner som inte tillhör kulturresevatet är viktiga att bevara som naturmark för att skapa buffertzoner mellan bostadsområdena norr om fältet och de



Utsikt över fältet mot Rinkeby.



Gränsen för Igelbäckens kulturresevat är markerat i kartan med röd streckad linje. Gränsszoner mellan befintlig bebyggelse och kulturresevatet medräknas också till Järvafältet som helhet i detta dokument.

1. Lilla Rinkeby koloniområde. 2. Rinkeby hage koloniområde. 3. Eggeby gård/Järva Folkets Park. 4. Ärvinge koloniområde. 5. Ångbåtsbryggan. 6. Skogvaktarkärret. 7. Skyddad plats med fin utsikt. 8. Jordningsställd park och minnesplats.

höga ekologiska och kulturhistoriska värden som finns inom reservatsgränsen. Dessa kantzoner kan dock kompletteras med fler aktiviteter och mindre målpunkter för att skapa bättre kontakt mellan bostadsområdena och kulturresevatet. Gång- och cykelstråket som löper utmed reservatsgränsen och vidare mot Ursvik i öster är ett välanvänt promenadstråk vars framkomlighet och trygghet bör värnas och utvecklas. För att bibehålla trygghetskänslan bör sly från skogspartierna vid bostadsområdena hållas tillbaka från gångvägarna.

Trygghet: Belysning finns längs gångvägarna på och parallellt med Järvafältet. Vid vissa platsbildningar, så som minnesplatsen (punkt 8 i kartan) borde belysningen ses över för att öka tryggheten. Olovlig ianspråktagande av mark förekommer på Järvafältet i form av bosättningar. Problem med olovlig körning med bil och moped skapar risk för olyckor.

Tillgänglighet: Tillgängliga och relativt plana gångvägar finns på och längs med Järvafältet.

Mål

Kulturresevatets småbrokiga landskap med olika karaktärer såsom öppna gräsmarker, beten och naturmark samt området mycket höga kulturhistoriska värden ska värnas. Järvafältet ska tillgängliggöras även från Kistas norra bostadsområden och målpunkterna på fältet ska värnas och bevaras. Kommunikationsstråket längs hela norra Järvafältet, som delvis ligger utanför kulturresevatets gräns, ska bevaras.

Strategi

Tillför mindre målpunkter så som konst, spontanidrott och naturpedagogik på strategiskt utvalda platser i Järvafältets kantzoner, utanför kulturresevatets gräns, i syfte att locka människor till att använda fältet. Vid målpunkter bör det finnas skräpkorgar och sittplatser. Komplettera fältet med mer skyltning för både utökad information och orienterbarhet. Håll naturmarken på stråkets ömse sidor välhävdat. Väg möjligheten att tillföra nya tvärkopplingar över fältet och in till bebyggelsen mot området höga natur och kulturvärden. Skötselplan för Igelbäckens kulturresevat ska följas och ändringar ska stämmas av med Stadsmuséet.



Ärvinge koloniområde.



Parkstråk i brynzonen.

28. Ärvingeparken

Beskrivning

Parktyp: Friluftsområde (del av Järvafältet)

Karaktär och storlek: (Del av) Större natur och friluftsområde, 4,5 ha

Innehåll: Ärvingeparken ligger mellan Igelbäcken, Kymlingelänken och bostadsområdet Ärvinge. Området består stora öppna gräsytor med trädgångar. Ängarna delas i tre delar då de korsas av gång- och cykelvägar. Dessa är del av det nätverk av gång- och cykelstråk som finns över och omkring Järvafältet. Ett av stråken leds över området via en tunnel under Kymlingelänken vidare ut mot Kymlingeskogen i Sundbyberg.

På den största av ängsytorna finns en cirkelformad plan omgärdad av silverpilar och björkar. Här står två fotbollsmål uppställda. Runt om bollplanen står parksoffor. Halva fotbollsplanen ligger på en samfällighet. På samma samfällighet, invid Ärvingeringen, finns en mindre lekplats. Öster om ängarna vid Gallehusegränd finns en skogsdunge med bergknallar.

Värden

Upplevelse: Grön oas, naturlek, promenader, rofylldhet, bollspel, bollek, picknick, löpträning, sitta i solen, naturupplevelse.

Ekologiska: Ingår i habitatnätverk för groddjur (2007).

Kulturhistoriska: De öppna gräsytorerna och skogsdungen vid Gallehusegränd utgör resterna av äldre jordbruksmarker som tillhörde Ärvinge gård.

Analys

Ärvingeparken är en entréplats till Järvafältet och ett öppet parkrum med långa siktlinjer. Ängarna har stora rekreativa värden för boende och för de som arbetar i Ärvinge kontorskvarter och kan användas till picknick, lek, idrott och promenader. Platsen är fridfull även om den till viss del är bullerstörd från Kymlingelänken. De välvuxna pilarna och björkarna runt bollplanen är vackra och viktiga för platsens identitet. De stora klippta gräsytorerna är skötselkrävande men lämpar sig för spontanidrott och lek.



Fotbollsplanen kantas bland annat av björkar.



1. Ängbåtsbryggan. 2. Cirkelformad bollplan.

Ärvingeparken ingår i ett habitatnätverk för groddjur och vid Ärvingeträsk, väster om parken, planeras det att anläggas en groddjursdamm. Enligt stadens skyfallskartering finns det även lågpunkter i parken där vatten kan samlas.

Trygghet: De större stråken är belysta med parkstolpar.

Tillgänglighet: De större stråken är asfalterade, övriga gångar är av stenmjöl.



Lekplats på tomtmark som ligger i anslutning till parken

Mål

Bevarad karaktär som ett öppet parkrum med långa siktlinjer och vårdade solitära träd. Bevarad som viktigt länk mellan Kymlingskogen och Järvaområdet.

Strategi

Bevara det öppna landskapet med träddungar och inbjud till aktivitet på de klippta gräsytor. Där vistelse och lek är mindre lämpligt, låt klippt gräsmark få växa upp till höggräs. Detta görs förslagsvis på ytorna närmast Kymlingelänken i syfte att öka den biologiska mångfalden och berika platsens karaktär. Värna ytor för spontanidrott och, i samarbete med idrottsförvaltningen, se över möjligheten att tillskapa fler ytor för lokala idrottsföreningar. Se över möjligheten till stärkande habitatåtgärder för groddjur.



Parkstråk genom parken.

29. Ångbåtsbryggan

Beskrivning

Parktyp: Friluftsområde (del av Järvafältet)

Karaktär och storlek: (Del av) större natur och friluftsområde.

Innehåll: Ångbåtsbryggan är en plats vid Igelbäcken strax väster om Ärvingeparken. Det är en av få platser i stadsdelsområdet där det finns tillgång till vattenkontakt. Här finns en träbro över bäcken. På andra sidan bron leder en gångväg in i Järva friområde. På vardera sida om bron finns mindre bryggor som trappas ned mot vattnet. Intill Ångbåtsbryggan står grupper av björkar som omges av platsbyggda bänkar. Platsen används som utflyktsmål för barngrupper.ok

Värden

Upplevelse: Grön oas, rofylldhet, picknick, vattenkontakt, naturupplevelse.

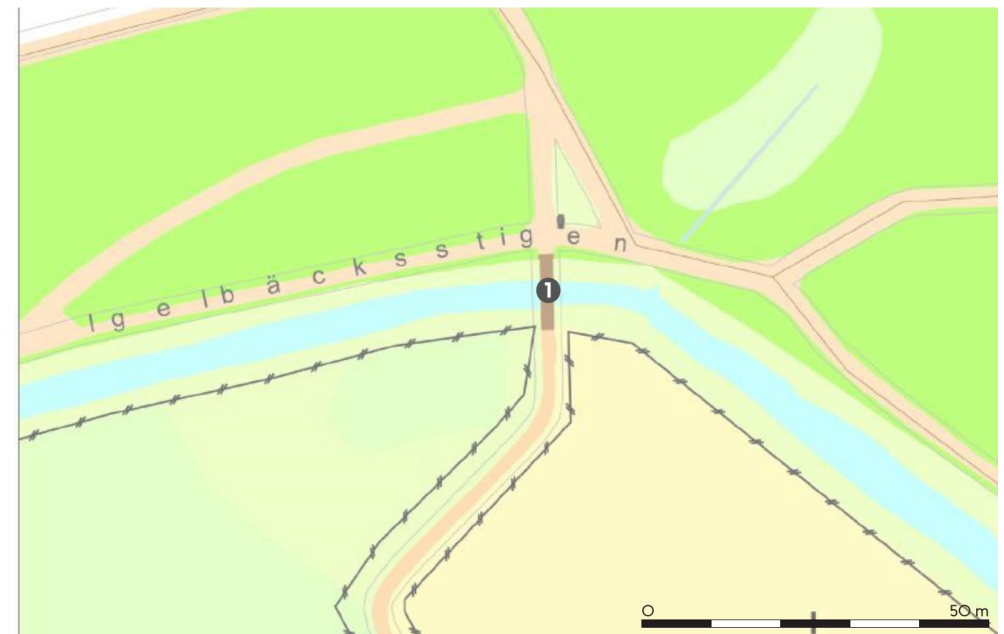
Ekologiska: Ingår i habitatnätverk för groddjur (2007).

Analys

En av de få platser där det går att komma riktigt nära Igelbäcken då den i övrigt är omgärdad av skyddsstängsel. Här har barn och vuxna möjlighet att titta på änder och plaska med pinnar. Det är en fin pausplats längs med Igelbäckens promenadstråk.



Bryggan.



1. Ångbåtsbryggan.

Trygghet: Platsen är inte belyst. Vid mörkertid finns alternativa upplysta vägar att välja.

Tillgänglighet: Det går inte att ta sig ner på bryggorna på ett tillgängligt sätt. Det saknas sittplatser med rygg och armstöd på platsen.

Mål

Ångbåtsbryggan ska bevaras som en vacker och välbesökt plats för ro och närkontakt med vatten. Tillgängligheten ska öka.

Strategi

Bibehåll skötsel och underhåll. Tillgängliggör bryggorna med enklare ramplösning. Komplettera med tillgänglig sittplats i samma karaktär som de befintliga platsbyggda.



Bryggor som ger vattenkontakt vid Igelbäcken.

30. Gläntans fickpark

Beskrivning

Parktyp: Park

Karaktär och storlek: Fickpark, 0.2 ha

Innehåll: Gläntans fickpark är en liten blomsterpark omgärdad av klippta häckar som ligger mellan Gläntans lekpark och Ärvingegången. Parken rymmer finplanteringar med perenner, rosor och lägre buskar tydligt avgränsade av planteringsräckan. Smala gångar belagda med stensmjöl och betongmarksten leder mellan planteringsytorna. Här och där finns skyddade sittplatser i form av parkbänkar. Uppvuxna träd, varav vissa stora pilträd skuggar parken.

Värden

Upplevelse: Grön oas, rofylldhet, blomprakt.

Kulturhistoriska: Parken har funnits sedan stadsdelen anlades. En klassisk blomsterpark.

Analys

Parken är rofylld plats som ger möjlighet att dra sig undan på, till exempel från leken i den intilliggande Gläntan. De stora träden ger behaglig lövskugga under varma dagar. Parken ger ett allmänt välvårdat intryck, även om vissa planteringsytor och gräsytor är slitna och några planteringsräckan är skadade. De stora pilarna är väldigt karaktäristiska för platsen.

Karaktären är ovanlig i sitt slag i Kista och har därför högt bevarandevärde. De artrika blommande planteringarna tillför värden för biologisk mångfald och pollination.



Gångstråk mellan planteringarna.



1. Gläntans fickpark 2. Gläntan.

Trygghet: Belysning saknas

Tillgänglighet: Gångarna har slät beläggning med betongmarksten eller packad stenmjöl. Det finns bänkar med rygg- och armstöd.



Välordnade rum vintertid.

Mål

Blomstrande fickpark med hög biologisk mångfald och en stark identitet.

Strategi

Ha fortsatt hög skötselnivå. Komplettera utgångna plantor i planteringsytor, laga gräsytor och justera skadade planteringsräcken. Långsiktig förvaltning av träd så att karaktären bibehålls även då gamla träd behövs bytas ut. Underhålla artrikedom med växter som lockar till sig pollinerare.



Informationsskylt med listade arter i parken.

31. Entré från Kymlingelänken

Beskrivning

Parktyp: Annat grönområde

Karaktär och storlek: Övrig parkyta, 10.4 ha

Innehåll: Ytorna runt infarten från Kymlingelänken ligger i en sänka som består av stora öppna, klippta gräsytor med trädgångar som genomskärs av infartsvägar, stora cirkulationsplatser och flera gång- och cykelstråk. Lökplanteringar ger blomprakt till platsen under våren. Stråken ansluter till tunnelnar under Kymlingelänken och Danmarksgatan. Tunnelbanan går över platsen på höga pelare. I sydost mellan tunnelbanan och Kymlingelänken finns en skogsbeklädd kulle. I norra delen ligger en mer iordningställd parkdel med en dagvattendamm. Stora pilträdd står invid dammen och klippta avenbokshäckar avgränsar en parkeringsyta som ligger under tunnelbanespåren. Ett flertal gångstråk korsar över gräsytan söder om dammen.

Området kommer att påverkas av utbyggnad av tvärbanan, Kistagrenen, med en hållplats i Ärvinge och i Kista centrum.

Värden

Upplevelse: Promenader, blomprakt.

Analys

Platsen är entréplats till Kista söderifrån för biltrafik, cykel och tunnelbana. Det är en storslagen plats, med stora öppna ytor, tunnelbanespår upphöjda på pelare och Kista Tower i fonden. Platsen är i första hand en trafikplats och bullret gör att den lämpar sig bäst från bil eller med cykel. En del passerar platsen gående för att ta sig mellan Kista centrum och områdena på andra sidan Danmarksgatan. Det är svårt att ta sig från Igelbäcksgatan till tunneln under Danmarksgatan, fram för allt med cykel eller barnvagn. En brant smitväg har bildats i slänten.



Anlagd damm vid Danmarksgatan.



1. Damm 2. Gångstråk i gräsyta
3. Rondell med avfart/påfart mot Kymlingelänken 4. Skogspartier

Den norra delen med dammen är fin och ger ett välskött intryck. Ett roligt inslag är att det är fiskar in dammen och den borde också dra till sig fåglar. Den klippta avenbokshäcken avskärmar parkeringsytorna under bron. Det saknas helt ordnade sittplatser.

Trygghet: Stråken är belysta.

Tillgänglighet: Gångstråken är asfalterade och tillgängliga. Ordnade sittplatser saknas.



Vy mot Kista och Kymlingelänken.

Mål

Bevarad karaktär som välskött entréplats som ska vara en trygg och inbjudande plats även för gående.

Strategi

Iordningställ en ramp eller trappa med barnvagnsramp mellan Igelbäcksgatan och gångtunneln under Danmarksgatan. Låt delar av de klippta gräsytona få växa till höggräs för högre biologisk mångfald. Tillför några sittplatser vid dammen och intilliggande gångstråk. Se över belysning i tunnlar. Förtydliga skyltning. Ta hänsyn till pågående planering för tvärbana.



Upptrampad smitväg som borde ersättas med permanent lösning.

32. Skogspartier vid E4:an

Beskrivning

Parktyp: Annat grönområde

Karaktär och storlek: Övrig parkyta, 20 ha

Innehåll: Vid Kistas sydöstra hörn, mellan E4:an, Kymlingelänken och Kistas södra arbetsplatsområde, finns en tät blandskog. Skogspartiet avslutas vid Kistamässans parkering och återkommer sedan som en smal skogsremsa ett stycke efter Arne Beurlings torg. I skogen går en kraftledningsgata. Skogspartierna längs E4:an är rester av den skogsmark som fanns här innan stadsdelen byggdes. Skogen består främst av tall och gran, men även stora lövträd. Närmast E4:an är det klippta gräsytor för att hålla sikten fri. Inne i skogspartiet och under kraftledningen finns ett informellt motorcrossspår bestående av ett nät av uppkörda stigar.

En gångväg från Österögatan ligger mellan skogskanten och baksidan av de industrilikhande byggnaderna. Det passerar ett byggtekniskt gymnasium som delvis ligger dolt inne i skogspartiet. Vid Kistamässans parkering övergår gångvägen till en trädplanterad gångbana.

Värden

Ekologiska: Ingår i habitatnätverk för barrskogsfåglar (2007).

Analys

Skogspartiet fungerar som en visuell avskärmning mellan motorvägen och Kista arbetsplatsområde. Bullernivåerna är höga. Skogens täta vegetation inbjuder inte till promenader eller vistelse utan verkar mest användas för motorcrossåkning. Motorcrossspåren har på några ställen medfört djupa skador i marken. Gångvägen upplevs som ett baksidesstråk vilket förstärks av de nedklottrade fasaderna på de industrilikhande byggnaderna. Gångvägen används för att gå till och från arbetsplatserna och pendeltågstationen i Helenelund. Denna del av Kista har en industriell karaktär och det är ont om gångstråk. För den som inte känner till området är det svårt att hitta till stråket då det saknas skyltning.



Gångstråket mellan skogen och husens baksidor.



1. Kraftledningsgata med motorcrossspår. 2. E4. 3. Pendeltågspår. 4. Skogspartier.

Trygghet: Stråket är belyst med parkstolpar. Det ensliga läget kan bidra till att platsen upplevs som otryggt under mörkertiden.

Tillgänglighet: Stråket är brett och asfalterat. Det saknas helt sittplatser.



Uppkörd stig inne i skogen.

Mål

Området ska fungera som en trygg avskärmning mellan E4:an och Kista.

Strategi

Bevara funktionen som en visuell barriär mot E4.



Gångstråket börjar vid Österögatan

Husby



Beskrivning

Husby utgör den mellersta stadsdelen av bandstaden Akalla, Husby, Kista och började byggas samtidigt som Akalla, två år efter att generalplanen för norr Järva antogs 1970, och var den första att färdigställas av de tre. Södra delen av stadsdelen utgör en del av Järvafältet och gröna kilar av sparad natur var ett tydligt stadsplanegrepp som ger Husby fler utsparade grönytor i direkt anslutning till bostadsbebyggelsen. Till skillnad från Akalla och Kista planerades få arbetsplatser i Husby och bebyggelsen är enhetlig och loftgångshus uppfördes som enda hustyp i Husby, men med varierad färgsättning. Bilvägarna i Husby är nedsänkta med broar över för gångvägarna.

Antal invånare: 11 880

Yta: 133 ha.

Terräng: Kuperat

Platser



Landskapspark

33. Husby gård



Kvarterspark

34. Husbyparken
35. Lofotenparken
36. Nidarosparken



Park- och naturstråk

37. Grönkil Husby centrum - Husby gård
38. Grönkil Husbybadet - Järvafältet
39. Rogalandsgången med tvärstråk
40. Skogspartier runt Nordkapsgatan



Friluftsområde

41. Järvafältet Husby



Torg-och parktorg

42. Nidarosplatsen



Parkgata och grönskande gaturum

43. Norgegatan



Övriga gröna friytor

44. Skogsparti norr om Finlandsgatan



Skala 1: 10000 (A4)

33. Husby gård

Beskrivning

Parktyp: Stadsdelspark*

Karaktär och storlek: Landskapspark, 2 ha

Innehåll: Husby gård är en av de platser som sparades när det nya Husby byggdes. Här ligger många bevarade träbyggnader från början av 1800-talet som idag används som bland annat kafé, konsthall och ateljéer. Dagtid finns här personal i kaféet och konsthallen. I anslutning till gårdsbebyggelsen ligger en lekplats som bland annat innehåller en plaskdamm, gungställningar och en klätterställning. 'Sinnenas trädgård' som är en mindre trädgård med örter, perenner och sittplatser, ligger bredvid huvudbyggnaden. På Husby gård anordnas konst- och hantverksutställningar utomhus under sommaren. Söder om gårdsbebyggelsen finns ett öppet parkrum med anlagd grillplats och utomhusscenen, samt ytor för lek och bollspel som basket och boule. I söder övergår de kortklippta gräsytor i naturmark som hör till Järva friområde. Planer finns på att rusta upp lekplatsen samt göra ett grönt kulturstråk som sträcker sig från Husby centrum ner till Husby gård.

Värden

Upplevelse: Grön oas, lekplats, rofylldhet, naturlek, promenader, blomprakt, bollek, grillning, utsikt, picknick, vattenlek, sitta i solen, evenemang, uteservering.

Ekologiska: Ingår i habitatnätverk för barrskogsfåglar (2007).

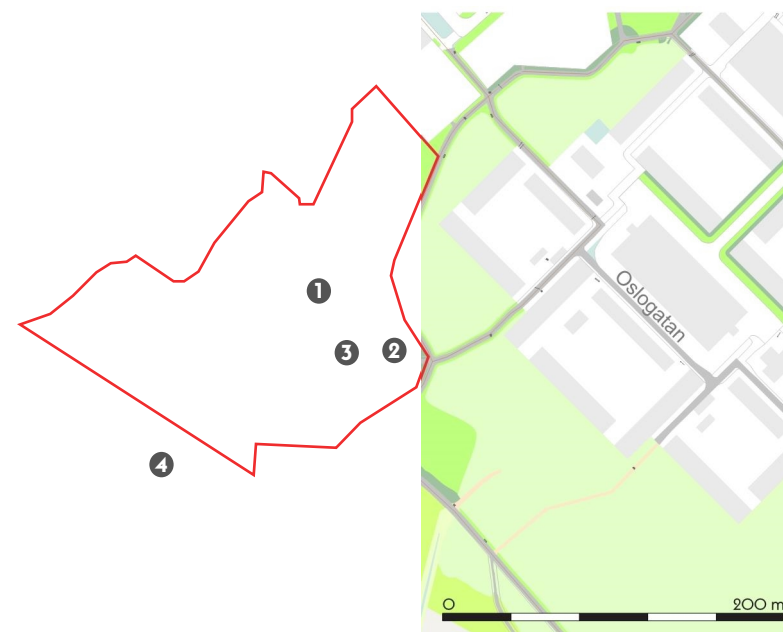
Kulturhistoriska: Husby gård byggdes under 1800-talet och flera byggnader finns bevarade. De äldre byggnaderna är blå/gröna i Stadsmuseets kulturhistoriska klassificeringskarta.

Analys

Husby gård är välbesökt och rik på upplevelsevärden. Den erbjuder många möjligheter för alla generationer att vistas här. De bevarade byggnaderna och landskapet runt omkring ger platsen en historisk förankring. Här är det största problemet nedskräpning sommartid och högt slitage. Frekvent skötsel är nödvändig och upprustning av både lekparken och Sinnenas



Vy över plaskdammen och Järvaområdet.



1. Husby Konst och Hantverksförening. 2. Plaskdamm. 3. Lekplats. 4. Husby gård koloniområde.

trädgård behövs då de är slitna. Husby gård saknar en parkeringsyta och en körbar väg in till gården, dels för besökare men också för sopbil och handikapptransport som nu kör på parkvägarna.

Trygghet: Belysning finns och överblicken är god. Kan upplevas ödsligt när det är mörkt.

Tillgänglighet: Relativt plant och framkomligt. Brist på parkering för rörelsehindrade. Viss lekutrustning är tillgänglighetsanpassad. Plaskdammen skulle kunna utvecklas och göras tillgänglig.



Sinnenas trädgård.

Mål

Bevarad karaktär som landskapspark och tillgänglig mötesplats för alla åldrar samt bevarade kulturhistoriska värden.

Strategi

Renovera lekplats och slitna ytor. Se över tillgängligheten vid plaskdammen. Värna de kulturhistoriska värdena.



Del av lekparken med de gamla byggnaderna i bakgrunden.

*Husby gård är mindre än tre hektar, men då den ligger i direkt anslutning till stora parktytor på Järvafältet räknas den till parktypen 'stadsdelspark'.

34. Husbyparken

Beskrivning

Parktyp: Park

Karaktär och storlek: Kvarterspark, 1,57 ha

Innehåll: Husbyparken ligger centralt i stadsdelområdet. Det är nära till Husby torg och flera stora bostadskvarter. Husbyparken är en terrasserad park med inslag av såväl naturliga som mer ordnade inslag. Parken rustades under 2013. På höjden finns stora ytor av berg i dagen samt gamla tallar. Härifrån ges en fin utsikt åt söder. Terrasserna på höjden består av grusade ytor med ordnade sittplatser, träd och grillplatser, vilka omgärdas av planteringar med naturlika inslag. Husby kyrka ligger i anslutning till parkens nordöstra del mot centrum. Parkens centrala del ligger på en mellannivå och innehåller framför allt lekredskap, sandlåda och en bollplan. Den södra delen av parken består av en modellerad gräskulle och en plan rundad yta med en gammal utomhusdusch. Söder om den plana ytan ligger ett sluttande skogsparti som används som lekskog. En öppning i skogsbacken används som pulkabacke vintertid. Gångvägen som löper genom parken i syd-nordlig riktning förbinder Husby torg med Järvafältet. I parken planeras en parklek och en mindre vattenlek.

Värden

Upplevelse: Grön oas, lekplats, naturlek, rofylldhet, blomprakt, bollspel, grillning, utsikt, sitta i solen, pulkaåkning.

Ekologiska: Ingår i habitatnätverk för barrskogsfåglar (2007).

Kulturhistoriska: Del av den karaktäristiska planstrukturen av gröna kilar.

Analys

Husbyparken är en varierad park som rustats i omgångar. Den har potential att locka många målgrupper, både tack vare sitt centrala läge, men även med den variation av ytor och aktiviteter som finns. Naturmarken och de naturlika planteringarna bidrar till en livfull och dynamiskt karaktär som bör bevaras. Materialen i framförallt de terrasserade ytorna är gedigna och robusta vilket ger parken tyngd. Däremot finns mer slitna ytor framförallt i



Terrasser med sittytter.



1. Sluttande skogsparti. 2. Basketplan. 3. Lekplats. 4. Husby kyrka.

gräspartiet i söder som kan ses över. Parkens entréer såväl från Husby torg som från övriga sidor kan förtydligas för att bjuda in besökare.

Trygghet: Parken är belyst längs gångvägen samt i parkens olika delar (med undantag för skogspartiet i södra delen). I parken är överblicken god i de centrala delarna och från de övre terrasserna.

Tillgänglighet: Parkens övre terrasser ligger i befintlig naturmark med kuperad terräng och nås enbart med trappor. De anlagda ytorna på dessa terrasser är även delvis anlagda med singel vilket gör ytorna svårframkomliga för dem med begränsad rörelseförmåga. Parkens centrala del är tillgänglig från Husby torg genom den parkväg som sträcker sig längs med parken. Vid rampen mellan bollplanen och parkens mittdel saknas en handledare.



Vy från terrassering mot lekplats.

Mål

Husbyparken ska inhysa många typer av aktiviteter, inklusive en bemannad parklek, samt ha en bevarad finparkskaraktär i den terrasserade delen.

Strategi

Tydliggör entréer till parken. Se över trädbeståndet i de terrasserade delarna och komplettera planteringsytor. Ta vara på möjligheten att gynna barrskogsfåglar vid genomgång och komplettering av växtbeståndet. Se över och underhåll utrustning. Utveckla en bemannad parklek.



Stenar med personliga texter av elever i Husbygårdsskolan.

35. Lofotenparken

Beskrivning

Parktyp: Park

Karaktär och storlek: Kvarterspark, 1,5 ha

Innehåll: Parken är högt belägen med mycket sparad naturmark och öppna bergväggar och variation i terrängen. I parken finns plats för olika sorters lek i såväl natur som anlagda lektytor och riktar sig framförallt till barn i åldrarna 3-12 år. Bland de programmerade aktiviteterna finns rutschbanor, gungor, klätterlek, plaskdamm och en riddarborg i rött tegel. Borgen är utsmyckad med figurer och ansikten i bränd lera som barn i området har gjort. Under 2017 invigdes en konstgräsplan för spontanfotboll i sydöstra delen av parken donerad av Uefa. Det finns även en iordninggjord grillplats högt belägen i parkens västra del. I den lägsta delen av parken ligger en förskola och bredvid den en lekplats som tillhör samfälligheten i området.

Värden

Upplevelse: Grön oas, lekplats, naturlek, bollspel, grillning, utsikt, vattenlek, sitta i solen.

Ekologiska: Ingår i habitatnätverk för barrskogsfåglar (2007).

Kulturhistoriska: Parken omges av bebyggelse som är klassificerad grönt i Stadsmuseets kulturhistoriska klassificeringskarta.

Analys

Lofotenparken har många olika delar som ger variation och attraktion för flera målgrupper. Parken upplevs som omhändertagen även om vissa delar och utrustning behöver ses över för att fortsätta hålla hög standard. Parken ligger som en gård bland bostadshus och entréerna skulle kunna bli tydligare för att locka dit fler besökare utifrån.



Plaskdamm.



1. Plaskdamm. 2. Bollplan. 3. Naturmark.

Trygghet:

God överblickbarhet, även om terrängen döljer en del av parken.
Belysning finns.

Tillgänglighet: Lofotenparken är en naturligt kuperad park, och vissa delar är mer otillgängliga. Dock är parkens stråk asfalterade och bänkar med armstöd finns utplacerade. Längs lutande stråk finns handledare.



Basketkorgar och gungställning.

Mål

Bevarad naturkaraktär och ett fortsatt varierat aktivitetsutbud.

Strategi

Se över lekutrustning och fallskydd och rusta slitna ytor
Förtydliga entréer till parken



Riddarborgen av tegel.

36. Nidarosparken

Beskrivning

Parktyp: Park

Karaktär och storlek: Kvarterspark, 0,8 ha

Innehåll: Parken innehåller sparad naturmark och anlagda lek- och aktivitetsytor. Här finns en lekplats med gungor och klätterlek på gummiasfalt. Strax bredvid gungorna ligger en balanslek för större barn. Det finns en mindre skogsbacke med blandskog i blockstenterräng varierat med ett bottenskikt av gräs och i skogsbrynet finns en grillplats med stockbänkar runt om att sitta på. Det finns både en inhägnad bollplan med konstgräs och en med asfalt som används både dag- och kvällstid.

Värden

Upplevelse: Grön oas, lekplats, bollspel, grillning.

Ekologiska: Ingår i habitatnätverk för barrskogsfåglar (2007).

Analys

Kombinationen av olika karaktärer som anlagd lekplats och naturmark att leka i gör parken mångfunktionell. De flera olika lekalternativen samt bollplanen gör parken till en målpunkt för barn och ungdomar i olika åldrar. Vegetationen ger parken ett varierat uttryck och en fin inramning. Grillplatsen är välanvänd och sliten. Även gummiasfalten under gungorna ser sliten ut. Basketkorgarna behöver ses över och bytas. I anslutning till parken ligger en förskola samt en ödetomt efter en riven fritidsgård. Ödetomten drar ner intrycket på hela parken och ytan skulle behöva göras något åt omgående. Rumsligheten på de centrala delarna bör ses över tillsammans med planerna för ödetomten.



Lekplats med skogsinramning.



1. Konstgräsplan 2. Lekplats 3. Naturmark 4. Ödetomt

Trygghet: Belysning finns. Ödetomten vid den rivna fritidsgården drar ner intrycket och ger hela parken en mer otrygg känsla.

Tillgänglighet: Småbarnsleken är tillgänglighetsanpassad och större delen av parken är plan. Naturmarken är otillgänglig.



Gungställning.

Mål

En park för flera åldrar med bevarad naturmarkskaraktär.

Strategi

Bevaka mötet med angränsande fastigheter. Utveckla aktivitetsytor för äldre barn i anslutning till bollplanen. Regelbundna skötselåtgärder och bevarande insatser i naturmarken och översyn av utrustning och markbeläggning.



Konstgräsplan.

37. Grönkil Husby centrum - Husby gård

Beskrivning

Parktyp: Annat grönområde

Karaktär och storlek: Park- och naturstråk, 2,5 ha

Innehåll: Skogspartiet vid Trondheimsgatan är ett stycke sparad naturmark som ligger bredvid rivningstomten på Trondheimsgatan. Skogspartierna består av blandskog i blockstenterräng och är delar av de kilar av naturmark som sparades då området byggdes. Genom dessa partier löper gångstråk från bostadsområdena ut till Järvafältet. Bakom Husby gård är det en öppen klippt gräsyta och öster om parkvägen finns hävdad skog med höga tallar. Stråket gränsar i väster mot igenvuxen ödetomt (fd förskolegård).

Värden


Upplevelse: Grön oas, bollspel, skogskänsla, promenad.

Ekologiska: Ingår i habitatnätverk för barrskogsfåglar (2007).

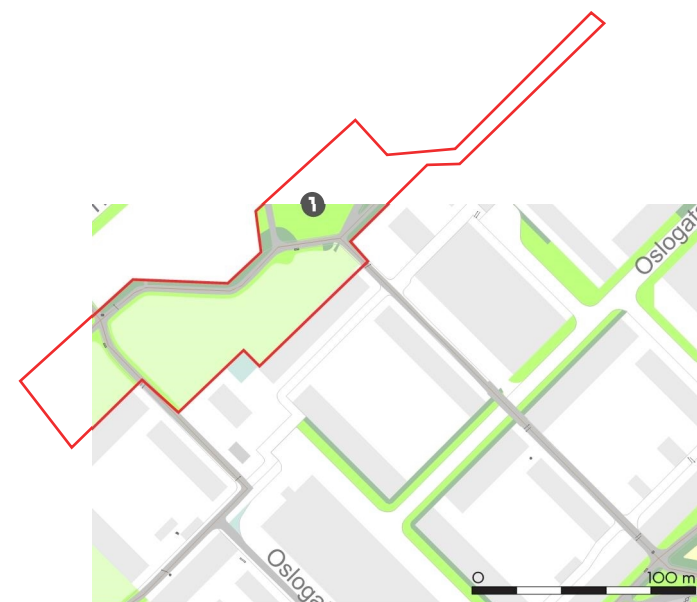
Kulturhistoriska: Husby gård byggdes under 1800-talet och flera byggnader finns bevarade. Del av den karaktäristiska planstrukturen av gröna kilar.

Analys

Stråket har potential att bli ett orienterbart och tryggt stråk mellan Husby centrum och Husby gård. Den angränsande ödetomten är igenväxt med sly och skapar otrygghet längs stråket. De slitna ytorna intill fotbollsplanen bör rustas för att inte ett mer välvårdat intryck och bli mer användbara. Fler aktiviteter skulle kunna tillföras stråket och planer finns för att inom Grönare Stockholm göra det till ett grönt kulturstråk. Problematik med olovlig trafik förekommer i området och ut på Järvafältet, varför gestaltade åtgärder som hindrar detta skulle behöva tillföras.



Parkstråket.



1. Bollplan 2. Husby gård

Trygghet: Belysning finns men överblickbarheten kan förbättras genom att röja sly vid bland annat ödetomten.

Tillgänglighet: Sluttande asfalterat stråk med handledare



Bollplan och gräsyta längs stråket.

Mål

Grön kil med tydlig egen identitet och tydlig koppling till Igelbäckens kulturresevat.

Strategi

Aktivera den gröna kilen som ett kulturstråk i dialog med närboende och förtydliga kopplingen till Igelbäckens kulturresevat. Samverka med angränsande fastigheters markytor för att öka platsens trygghet. Möjliga gestaltningsåtgärder för att hindra olovlig trafik bör ses över.



Skogspartier längs stråket.

38. Grönkil Husbybadet - Järvafältet

Beskrivning

Parktyp: Annat grönområde

Karaktär och storlek: Park- och naturstråk, 1,2 ha

Innehåll: Väster om kvarteren Trondheim löper ett parkstråk med en gång- och cykelväg som förbinder Järvafältet med Edward Griegsgången. Där stråket korsar Edward Griegsgången finns en liten kulle med gräs och planterade träd. I dungen och fram till Husbyhallen finns små skulpturer i form av olika hundar gjutna i brons. Mellan gångvägen och kvarteren finns en bred remsa av skogsmark och berghällar. Det är en del av den ursprungliga skogsmarken som fanns innan kvarteret byggdes. Stråket går förbi Husbyskolan och Husbyhallen på väg söderut mot Järvafältet. I höjd med Husby ishall finns en öppen slänt invid bostadsbebyggelsen. Det är en gräsbevuxen slänt som hålls kortklippt och utnyttjas som pulkabacke vintertid. I söder, där Nykarlebogatan möter Husbystigen, finns flera fornlämningar.



Parkstråk.

Värden

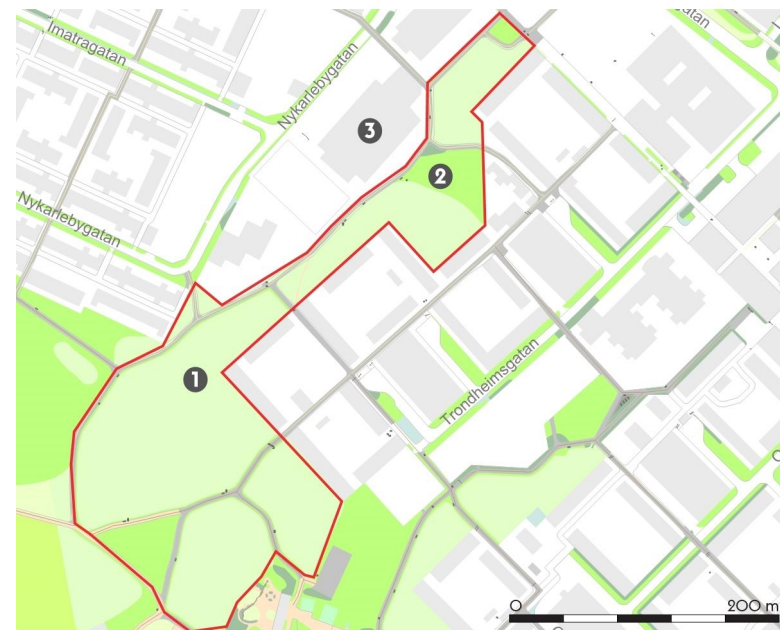
Upplevelse: Promenad, pulkaåkning, skogskänsla.

Ekologiska: Ingår i habitatnätverk för barrskogsfåglar (2007).

Kulturhistoriska: Del av den karaktäristiska planstrukturen av gröna kilar. Mot Järvafältet finns ett gravfält, en runsten samt hållristningar.

Analys

Viktig grön koppling till Järvafältet som kantas av idrottshallar och aktivitetsytor. Den sparade naturmarken ger en rumslig avskärmning och har en historisk koppling till Husbys ursprungliga stadsplanering. Stråket är tydligt och inslagen av konst ger identitet och orienterbarhet, som dock kan förstärkas ytterligare. Tydligare kopplingar till Husby is- och idrotthall kan göras genom att öppna upp byggnaderna mot grönstråket och skapa entréplatser. På så sätt minskas känslan av att röra sig längs husens baksidor.



1. Skogspartier 2. Grässlänt 3. Husby ishall

Stråket används året runt, med flera vinterfunktioner som pulkabacke samt spolad isplan intill Husby ishall. Problematik med olovlig trafik förekommer i området och ut på Järvafältet, varför gestaltade åtgärder som hindrar detta skulle behöva tillföras.

Trygghet: Belysning finns längs stråket. Tryggheten kan ökas genom att öppna upp mot idrottsverksamheterna och hålla undan sly i skogspartier och kantszoner

Tillgänglighet: Gångvägen är asfalterad och relativt plan, men innehåller en del gropar och ojämnheter.



Grässlätt som används för pulkaåkning på vintern.

Mål

En tydlig och identitetsstark grön kil som sammankopplar idrottsverksamheter, Husby centrum och Järvafältet. De kulturhistoriska värdena ska värnas.

Strategi

Se till att den gröna kilen inte upplevs som en baksida till idrottsverksamheterna genom att öppna upp och skapa entréplatser. Skapa platser för att stanna till längs med stråket, exempelvis pulkabacken vid Husby ishall. Laga gropar i asfalten. Möjliga gestaltningsåtgärder för att hindra olovlig trafik bör ses över. Vårda, underhåll och skylta fornlämningarna.



Konstverket Valp i världen av Sonja Pettersson.

39. Rogalandsgången med tvärstråk

Beskrivning

Parktyp: Annat grönområde

Karaktär och storlek: Park- och naturstråk, 5,6 ha

Innehåll: Skogsmarken norr om bostadsområdena kring Nidarosgatan och längs Rogalandsgången är delvis en rest av den ursprungliga skogen som fanns på platsen innan Husby byggdes. Remsorna av skog är mellan 30 och 70 meter breda och utgör en tydlig avgränsning mellan de höga bostadshusen och Hanstavägen i norr. Flera gångvägar leder genom skogen ner till huvudgångstråket norr om området. Lökplanteringar finns utmed stråken. Planeringsarbete för utveckling av skola och idrottshall vid Dalhagens bollplan har påbörjats.

Värden

Upplevelse: Grön oas, blomprakt, promenader, bollspel (Dalhagens BP), skogskänsla.

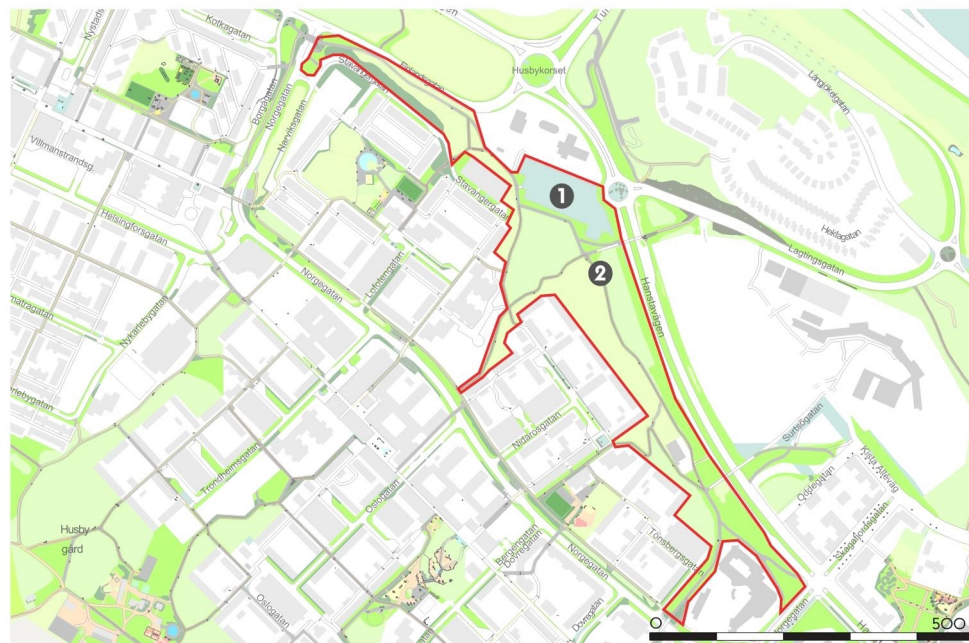
Ekologiska: Ingår i habitatnätverk för barrskogsfåglar (2007).

Analys

Området används främst för promenader och utgör ett viktigt kommunikationsstråk för gång- och cykel mellan Akalla, Husby och Kista. Skogen har också betydelse för de boende som rumslig avgränsning, visuellt skydd mot de trafikerade lederna Hanstavägen och Akallavägen och i viss mån som vindskydd mot norr. Det finns en tendens till igenväxning nära husen och längs brynzonerna vilket bland annat bidrar till en sämre överblick. För att gynna fågellivet och den biologiska mångfalden bör bärande buskar värnas i skogsbrynen, såväl som äldre barrträd. Genom hävd och förnyring kan skogsmarkens karaktär bibehållas. Området kommer sannolikt att få fler som rör sig längs med gång- och cykelvägarna i området i och med planerad ny skola och idrottshall, vilket innebär att området i framtiden får ett högre slitage.



Gång- och cykelstråk.



1. Dalhagens BP 2. Gång- och cykelstråk

Trygghet: Täta bryn bidrar till sämre överblick. Belysning finns längs gång- och cykelbanan.

Tillgänglighet: Relativt plant stråk med vissa mindre lutningar. Bänkar finns utplacerade i anslutning till gångvägen.



Vegetation längs gång- och cykelstråket.

Mål

Trygg grön koppling för gång och cykel som leder genom hela stadsdelsområdet med ekologiska värden i form av habitatnätverk för barrskogsfåglar.

Strategi

Håll kanterna utmed gång- och cykelvägen fria från hög vegetation, och håll brynzonerna breda, öppna och glesa. Premiera en naturlig artvariation och värna äldre barrträd för att gynna livsmiljön för fåglar. Se till att belysning är i gott skick och se efter utrustning.



Vegetation längs gång- och cykelstråket.

40. Skogspartier runt Nordkapsgatan

Beskrivning

Parktyp: Annat grönområde

Karaktär och storlek: Park- och naturstråk, 4 ha

Innehåll: Skogspartierna kring Nordkapsgatan är en del av de gröna kilar som sparades när stadsdelen byggdes och består av ett innerbestånd med stora uppvuxna träd och natur och uppklippta kantszoner mot gångvägen. Grönstråken ligger mellan Husby och Kista. Det går att röra sig i öst-västlig riktning mellan stadsdelarna samt i nord-sydlig riktning från den centrala Edward Griegsgången och ner till Järvafältet. Längs gångstråket finns bänkar och papperskorgar utplacerade.

Värden

Upplevelse: Skogskänsla, promenad, grön oas.

Ekologiska: Ingår i habitatnätverk för barrskogsfåglar (2007).

Kulturhistoriska: Del av den karaktäristiska planstrukturen av gröna kilar.

Analys

Dessa öar av den ursprungliga naturen i Husby har betydelse för upplevelsen av stadsdelen. Skogsmarken ger de omgivande kvarteren karaktär och identitet och förbättrar orienterbarheten. Kantzonerna mot parkvägen består av klippt gräs vilket bidrar till en bättre överblick och ökad trygghetskänsla. Viss gallring av buskskiktet skulle behövas inne i skogspartierna. För att gynna fågellivet och den biologiska mångfalden bör bärande buskar värnas i skogsbrynen. Problematik med olovlig trafik förekommer i området och ut på Järvafältet, varför gestaltade åtgärder som hindrar detta skulle tillföras.

Möjlighet finns att tillföra fler aktiviteter och vistelseytor i skogsområdet närmast Roald Amundsengången, så som lek och sittplatser. På så sätt skulle delar av skogspartiet kunna fungera som en bostadsnära kvarterspark.



Parkstråk med skogskaraktär och klippta kantszoner.



1. Skogspartier 2. Kvarnbacka BP

Trygghet: Stråken är belysta och uppklippta kantzoner ger en ökad trygghetskänsla.

Tillgänglighet: Parkstråken är asfalterade och tillgängliga.



Parkstråk med skogskaraktär och klippta kantzoner.

Mål

Bevarad naturmarkskaraktär med tillhörande naturvärden som i vissa delar aktiverats med fler vistelseytor för de boende.

Strategi

Klipp kantzoner. Håll undan sly och utför gallring av buskskiktet. Håll bryn breda, öppna och glesa för att gynna fruktbarande buskar. Möjliga gestaltningsåtgärder för att hindra olovlig trafik bör ses över. Undersök möjligheten att skapa en kvarterspark närmast Roald Amundsengången.



Parkstråk med skogskaraktär och uppklippta kantzoner.

41. Järvafältet Husby

Beskrivning

Parktyp: Friluftsområde

Karaktär och storlek: Större natur och friluftsområde, 51 ha av Järvafältet ligger inom stadsdelen Husby.

Innehåll: Järvafältet består till största delen av Igelbäckens kulturresevat, som har en egen gällande skötselplan från 2006, men det finns kantzoner mot befintlig bebyggelse som ligger utanför kulturresevatet men som även dem upplevs tillhöra Järvafältet. I kantonen mellan Husbys sydligaste bostadsområden och Järvafältet ligger dels skogspartier av sparad natur, dels öppna grönytor med såväl gräs- som ängskaraktär. Längs huvudgångstråket väster om bebyggelsen i Husby gård finns en trekantsformad öppen skogsglänta med kortklippt gräs och enstaka lövträd. Inom hela Järvafältet finns ett nät av gång- och cykelvägar och ett av huvudstråken går parallellt utmed bebyggelsen i Husby och vidare i öst-västlig riktning. Inom den del av Järvafältet som ligger i Husby finns även ett antal välbesökta målpunkter, så som Husby Gård med tillhörande hundrastgård, bollplaner, kolonilotter och stora öppna gräsytor som används för picknick. Här finns också en större asfalterad gång- och cykelväg mot Eggeby gård och det nya utomhusbadet.

Värden

Upplevelse: Grön oas, bollspel, naturlek, rofylldhet, utsikt, picknick, odling, promenad, löpträning, skidor, sitta i solen, (uteservering - vid Husby gård).

Ekologiska: Ingår i habitatnätverk för barrskogsfåglar och groddjur (2007).

Kulturhistoriska: Förhistoriskt odlingslandskap präglad av en kontinuerlig mänsklig verksamhet sedan bronsåldern. Området är rikt på fornlämningar.

Analys

Järvafältet är en viktig rekreativ, ekologisk och kulturhistorisk tillgång för stadsdelsområdet, men även för hela Stockholmsregionen då Igelbäckens kulturresevat är det enda i sitt slag i kommunen. De delar av Järvafältets kanton som inte tillhör kulturresevatet är viktiga att bevara som naturmark för att skapa buffertzoner mellan bostadsområdena norr om fältet och de



Vy över Granby bollplan och Husby gårds koloniområde.



Gränsen för Igelbäckens kulturresevat är markerat i kartan med röd streckad linje. Gränzoner mellan befintlig bebyggelse och kulturresevatet medräknas också till Järvafältet som helhet i detta dokument.

1. Granby bollplan 2. Koloniområde 3. Husby gård 4. Skogsgläntan 5. Gång- och cykelväg mot Eggeby gård och utomhusbadet.

höga ekologiska och kulturhistoriska värden som finns inom reservatsgränsen. Dessa kantzoner kan dock kompletteras med fler aktiviteter och mindre målpunkter för att skapa bättre kontakt mellan bostadsområdena och kulturreservatet. Gång- och cykelstråket som löper utmed reservatsgränsen är ett välanvänt promenadstråk vars framkomlighet och trygghet bör värnas och utvecklas. För att bibehålla trygghetskänslan bör sly från skogspartierna vid bostadsområdena hållas tillbaka från gångvägarna. I och med det nya badet vid Eggeby gård antas fler använda vägen över fältet.

Trygghet: Belysning finns längs gångvägarna på och parallellt med Järvafältet. Olovlig ianspråktagande av mark förekommer på Järvafältet i form av bosättningar. Problem med olovlig körning med bil och moped skapar risk för olyckor.

Tillgänglighet: Tillgängliga och relativt plana gångvägar finns på och parallellt med Järvafältet. Höjdskillnader mellan Husbys bostadsområden ner till Järvafältet medför lutningar och backar.

Mål

Kulturresevatets småbrokiga landskap med olika karaktärer såsom öppna gräsmarken, beten och naturmark samt områdets mycket höga kulturhistoriska värden ska värnas. Järvafältet ska tillgängliggöras även från Husbys norra bostadsområden och målpunkterna på fältet ska värnas och bevaras. Kommunikationsstråket längs hela norra Järvafältet som delvis ligger utanför kulturresevatets gräns ska värnas.

Strategi

Tillför mindre målpunkter så som konst, spontanidrott och naturpedagogik på strategiskt utvalda platser i Järvafältets kantzoner utanför kulturresevatets gräns. Komplettera fältet med mer skyltning för både utökad information och orienterbarhet. Se över standard på gångvägar och antal skräpkorgar längs stråk där många rör sig. Håll naturmarken på stråkets ömse sidor välhävddad och se till att blommande hagmarksväxter får utvecklas. Skötselplan för Igelbäckens kulturresevat ska följas och ändringar ska stämmas av med Stadsmuséet.



Igelbäckens koloniområde .



Skogsgläntan.

42. Nidarosplatsen

Beskrivning

Parktyp: Annat grönområde

Karaktär och storlek: Torg- och parktorg, 190 kvm

Innehåll: Platsen ligger mellan Nidarosgatan och gångstråket som löper mellan bostadshusen och skolan och utgörs av en gatstensbelagd yta med sittplatser och planteringar och ett centralt placerat träd. Torget gränsas av med fristående murar av betong. Platsen rustades upp år 2015.

Värden

Upplevelse: Sitta i solen.

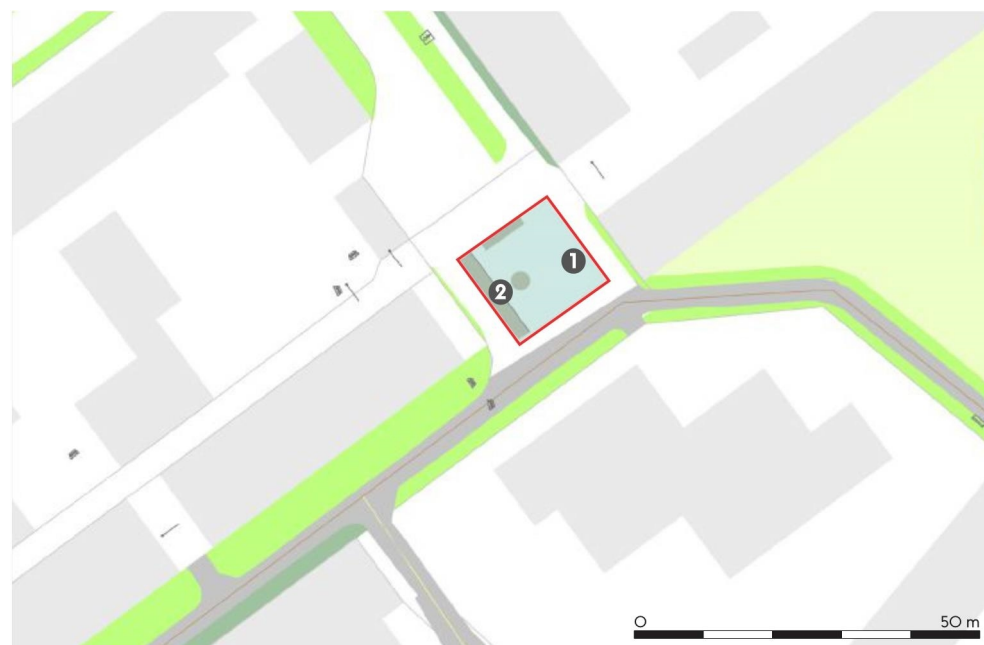
Ekologiska: Ligger inom habitatnätverk för barrskogsfåglar (2007).

Analys

Nidarosplatsen ligger i ett centralt läge inom bostadskvarteren vid Nidarosgatan och har potential att utvecklas till en träffpunkt med en tydlig egen identitet. Trots att platsen nyligen rustats upp ger planteringarna och gatstensbeläggningen ett eftersatt intryck och skulle behöva en högre skötselintensitet för att förhindra ett övertag av ogräs. Inramningen av betongmurar ger ett avvisande intryck, och mötet skulle kunna mjukas upp genom att exempelvis låta klätterväxter klättra längre över murarna. En mer grön och inbjudande känsla till platsen skulle även kunna tillföras genom att ersätta befintligt träd i mitten av platsen med ett större träd med en mer utbredd trädkrona.



Nidarosplatsen med gatsten, en del ogräs och sittplatser.



1. Sittplatser 2. Plantering

Trygghet: Det är god överblickbarhet på platsen och belysning finns i anslutning

Tillgänglighet: Platsen är tillgänglig



Planteringar längs ena sidan.

Mål

En välskött plats med mycket grönska och förstärkta gröna kvaliteter.

Strategi

Skapa förutsättningar för en ökad trädvolym. Se över planteringar och öka skötselinsatserna med ogrärensning kring murarna och i markbeläggningen.



Vy utifrån.

43. Norgegatan

Beskrivning

Parktyp: Annat grönområde

Karaktär och storlek: Parkgata och grönskande gaturum, 1km

Innehåll: Norgegatan går från utkanten av nordvästra Kista, genom Husby och avslutas i östra kanten av Akalla. Vägen är trafikerad men en separerad gångväg löper parallellt längst hela Norgegatan. Närmast Kista skiljer en gräsmatta med trädrad gångvägen från bilvägen. På denna del finns det markering både för gång och cykel, gångbanan är bitvis stenlagd medan cykelbanan är asfalterat. Större delen av gångvägen längs Norgegatan ligger på en högre nivå än bilvägen. Vägen är asfalterad och det finns inte längre markering för cykel. Hela gångvägen är kantad av trädrad samt en grön slänt ut mot bilvägen. På motsatt sida kantar gräsmatta och femvånings bostadshusen. Gångvägen passerar Nidarosparken och ett grönt område med berg i dagen. På vissa platser öppnar gångvägen upp sig till en platsbildning med en eller flera bänkar.



Handledare vid gångbanan.

Värden

Upplevelse: Promenader.

Ekologiska: Ingår i habitatnätverk för barrskogsfåglar (2007).

Analys

Norgegatan binder ihop Kista, Husby och Akalla. Det upphöjda gångstråket har en lång sträckning med liknande karaktär längs hela vägen. Höjdskillnaden från bilvägen tillsammans med avskärmande vegetation som träd och höga buskage bidrar till minskade intryck från trafiken. Det finns flera gångvägar som leder in mot bostadskvarteren norr om Norgegatan, men färre övergångar över bilvägen mot Husby kyrka, moské och centrum. Gångvägen upplevs som välkött med gott om människor som rör sig längst vägen.



Trygghet: Stråket är belyst. Gångvägen går längst bostadskvarter med fönster och balkonger mot vägen.

Tillgänglighet: Gångvägen har en slät beläggning av asfalt. Sittplatser finns längst stråket men inte med regelbundna mellanrum. Stora höjdskillnader tas om hand genom både trappa och ramp.



Berghällar och bänk intill gångstråket vid Norgegatan.

Mål

Tillgängligt och tryggt promenadstråk i grönskande gaturum.

Strategi

Vårda avskärmande vegetation mot väg. Komplettera stråket med fler bänkar.



Trappa upp till gångbanan längs Norgegatan.

44. Skogsparti norr om Finlandsgatan

Beskrivning

Parktyp: Annat grönområde

Karaktär och storlek: Övrig parkyta, 3,3 ha

Innehåll: Mellan Finlandsgatan i söder och Hanstavägen i norr ligger ett avskärmande kuperat skogsområde. Tvärs genom skogsområdet leder ett gångstråk vidare till en gångbro över Hanstavägen till Akalla arbetsplatsområde. Gångstråket följer den naturliga topografin och möter gångbrons höjd i norr. Diagonalt genom skogspartiet finns en mer öppen yta, delvis längs med gångstråket. Området ingår som en del i pågående planområde för Saima 2 m fl, där nya bostäder föreslås etableras på platsen.

Värden

Ekologiska: Ingår i habitatnätverk för barrskogsfåglar.

Kulturhistoriska: Uppe på höjden i skogspartiet finns en fornlämning i form av enstensättning.

Analys

Gångstråket som leder genom området är en viktig förbindelse för gående och cyklister som rör sig mellan Akalla arbetsplatsområde och bostadsområdet. Skogspartiet ligger mellan två trafikerade vägar, och det finns inte några bostäder i nära anslutning. Området är viktigt som avskärmning mot Hanstavägen och som del av habitatnätverk för barrskogsfåglar, men saknar vistelsevärden.



Skogspartiet sett nedifrån Finlandsgatan.



1. Öppen glänta vid gång- och cykelväg. 2. Gångbro över Hanstavägen.

Trygghet: Området ligger avskilt och består huvudsakligen av tät skogsvegetation. Belysning finns utmed gångstråk.

Tillgänglighet: Från gångbron lutar gångbanan för att möta Finlandsgatans nivå. Det finns inga bänkar längs med gångbanan.



Öppen yta vid gång- och cykelväg.

Mål

En trygg koppling mellan Akalla arbetsplatsområde och bostadsområdena i Husby som integreras med omgivande stadsstruktur och fortsatt gynnar barrskogsfåglar.

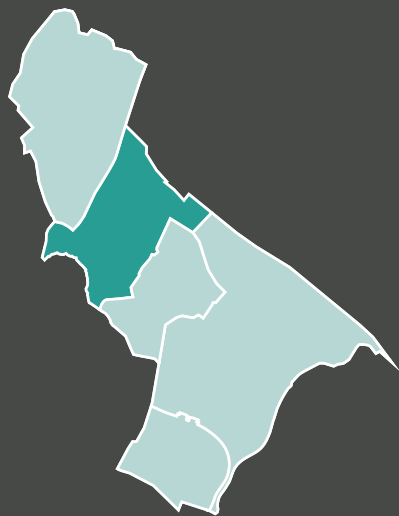
Strategi

Gallra skogsparti och öppna upp för sikt, överblickbarhet och upplevd trygghet. Se över möjligheten att integrera området bättre med omgivande stadsstruktur. Bevaka värdet av barrskogen som habitatnätverk för fåglar och värna äldre träd. Vårda, underhåll och skylta fornlämningen.



Slingrande gång- och cykelväg från gångbron till vänster i bild.

Akalla



Beskrivning

Akalla är den västligaste av stadsdelarna i norra Järva och gränsar till Hansta, Husby, Kista och Tensta samt till kommunerna Järfälla och Sollentuna.

Akalla, liksom Husby, började byggas 1972, två år efter att generalplanen för norra Järva antogs. Tillsammans med Husby och Kista bildar Akalla en bandstad med ett sammankopplande gångstråk i öst-västlig riktning. Akalla blev en så kallad trädgårdsstad där nya färger och former gav miljonprogrammet ett annat ansikte. Södra halvan av stadsdelen utgör en del av Järvafältet som också går upp som en grön kil mot centrum och innefattar det bevarade Akalla by. Norr om centrumstråket ligger tre parker med olika karaktär som ramas in av storskalig flerfamiljhusbebyggelse.

Antal invånare: 8800

Yta: 204 ha.

Terräng: Småbruten terräng med dalgångar och höjder

Platser

- Landskapspark**
45. Akalla by
- Dalstråkspark**
46. Akalladalen
- Kvarterspark**
47. Porkalaparken
48. Saimaparken
49. Nystadsparken
- Bostadsnära natur**
50. Naturmark mellan Akalla by och Akalla torg
- Park- och naturstråk**
51. Parkstråk söder om Finlandsgatan
- Större natur- och friluftsområde**
52. Järvafältet Akalla
- Parkgata och grönskande gaturum**
53. Grönskande gaturum i Akalla arbetsplatsområde
54. Sibeliusgången
- Övrig parkyta**
55. Sveaborgsbacken
56. Grönyta mot förbifart Stockholm
57. Kraftledningsgata längs Esbogatan
58. Skogsparti öster om Vandagatan.



Skala 1: 12000 (A4)

45. Akalla by

Beskrivning

Parktyp: Stadsdelspark

Karaktär och storlek: Landskapspark, 6,6 ha

Innehåll: Akalla by är en av de platser där äldre bebyggelse sparades när stadsdelen byggdes. Husen i byn är uppförda under olika tidsperioder och byn är känd sedan medeltiden. På 1970-talet rustades husen upp av Stockholms stad och Akalla by används nu för fritidsverksamhet med bland annat 4H-gård. Gårdsbebyggelsen är ett populärt utflyktsmål med djurhållning, hagar, lekplats, plaskdamm, bollplan, kafé och bangolf. Vid Akalla by kafé erbjuder staden lånecyklar, en satsning från Hållbara Järva-projektet. Den historiska gårdsmiljön innehåller en stor mängd fornlämningar.

Värden

Upplevelse: Grön oas, lekplats, rofylldhet, picknick, grillning, utsikt, djurhållning, evenemang, promenad, bollspel, uteservering, vattenlek, naturlek.

Ekologiska: Ingår som kärnområde i ESBO

Kulturhistoriska: Den äldre gårdens bebyggelse är blå/grön i Stadsmuseets kulturhistoriska klassificeringskarta. Området är utpekade av Stadsmuseet som kulturhistoriskt värdefull miljö. En stor mängd fornlämningar, bl.a. bytomter, hällristningar, gravfält, husgrunder och fossila åkrar.

Analys

Akalla by har en stor variation av upplevelsevärden och funktioner, med höga besöksvärden både för boende i stadsdelen och utifrån. Området är enkelt nåbart från tunnelbanan genom angränsande skogsmark, samt från Järvaområdet. Den erbjuder många möjligheter för alla generationer att vistas här. Parken har en tydlig identitet i form av äldre gårdsbebyggelse med beteshagar, ankdamm och stall. Befintlig lekplats är sliten och delvis eftersatt och i behov av viss upprustning. De bevarade byggnaderna och landskapet runt omkring ger platsen en historisk förankring. Brist på nära



1. Akalla 4H. 2. Lekplats. 3. Plaskdamm. 4. Akalla gårds bollplan.

anslutande parkeringsplatser bidrar dock till olovlig körning och parkering ute på Järvafältet. Med de planerade nyexploateringarna i Akalla och stadsdelsområdet så är det sannolikt att besökstrycket i Akalla by och 4H-gården kommer att öka. Därför är det särskilt viktigt att se till att utrustning, vegetation och markbeläggningar hålls i gott skick.

Trygghet: Akalla 4H gård är bemannad alla vardagar. Belysning finns längs med gångvägar samt vid lekplats.

Tillgänglighet: Lekparken är delvis tillgänglighetsanpassad. Inom Akalla by är dock många av gångvägarna grusbelagda vilket kan påverka tillgängligheten, liksom den naturliga topografin som sluttar ner mot Järvafältet.

Mål

Bevarad karaktär av äldre gårdsbebyggelse som utgör ett tillgängligt kulturlandskap som tillmötesgår alla generationer. De höga kulturhistoriska värdena bevaras och synliggörs.

Strategi

Bevara betesmarken med betande djur. Se över parkeringsbehovet, och komplettera med nya parkeringar utanför Igelbäckens kulturresevars gräns. Bevara möjlighet till lånecyklar för utvecklad koppling till Järvafältet. Ha hög skötselintensitet på vistelseytor. Rusta upp sliten lekutrustning. Öka tillgängligheten till parken och dess funktioner genom att se över exempelvis markmaterial och ytterligare tillgänglighetsanpassning av lekplatsen. Vårda, underhåll och skylta fornlämningarna.



Gamla byggnader är bevarade i Akalla by.



Kulturlandskapet präglar Akalla by.

46. Akalladalen

Beskrivning

Parktyp: Annat grönområde

Karaktär och storlek: Dalstråkspark 5,4 ha

Innehåll: Akalladalen är en långsträckt sänka med cirka 50 meter breda gräsytor. Den fungerar som avgränsning mellan bostadsbebyggelsen och Akallavägen. Ett trapplopp förbinder Akalladalen med Drumsögatan. Längs hela dalen löper en kraftledning och vid sidan om den en gång- och cykelväg. Stenhagens bollplan ligger utmed gångstråket i norra Akalladalen. Dalen kantas på sin östra sida av trädbevuxna slänter och i övrigt står ett antal solitära lövträd utmed gångbanan. Gräsytorna under kraftledningen hålls kortklippta. I dalens nordligaste del finns en viadukt under Akallavägen med en gångväg som leder vidare mot Hanstareservatet. Den södra delen av Akalladalen något smalare än den del som ligger norr om Mariehamngatan. I söder avslutas dalen vid viadukten under Akallavägen och gångvägar mot Barkaby station. Genom viadukten leder en gång- och cykelväg in till Hansta och vidare bort mot Järfälla.

Värden

Upplevelse: Promenader, bollspel.

Ekologiska: Ingår i habitatnätverk för groddjur

Analys

Akalladalens bullerstörda läge bredvid Hanstavägen, och de faktum att det finns få upplevelsevärden gör att området framförallt blir en transportsträcka. Ytskiktet på gång- och cykelvägen som leder genom området är slitet och behöver ses över. Gångtunneln under Akallalänken är viktig som koppling ut mot Hansta och bör därför värnas.



Parkstråk i riktning mot Järvafältet.



1. Stenhagens bollplan 2. Trapplopp från Drumsögatan. 3. Tunnel under Hanstavägen mot Hanstaskogen. 4. Tunnel under Hanstavägen mot Barkaby station.

Trygghet: Området är öppet och plant med asfalterad gång- och cykelväg. Enstaka bänkar finns placerade längs med stråk.

Tillgänglighet: Belysning finns utmed den asfalterade gång- och cykelvägen.



Parkstråket längs kraftledningsgatan.

Mål

Bevarad karaktär som öppen dalstråkspark med fortsatt goda kopplingar till Hansta.

Strategi

Håll öppet längs med gångstråk. Se över asfaltens och trädens skick – ersätt om något behöver bytas för att bevara områdets karaktär. Värna om kopplingarna till Hanstaskogen och Järvafältet väster om Akallalänken. Tillåt gräs i slänter och närmast väg att få växa till höggräs för en mer extensiv skötsel av området.



Inramning av träd.

47. Porkalaparken

Beskrivning

Parktyp: Park

Karaktär och storlek: Kvarterspark, 1,2 ha

Innehåll: Porkalaparken är en av de stora kvartersparkerna som är typiska för Akalla. Parken är kantad av höga skivhus som omsluter parken likt ett storgårdskvarter. I Porkalaparken finns en stor lekplats som upprustades 2017. Lekplatsen är mestadels hårdgjord med målad asfalt, och tydligt avgränsade planteringsytor och sittplatser. Lekplatsen innehåller bland annat gungor, klätterställningar, och en liten samt en stor bollplan. Det finns även en mer naturlig kuperad del av Porkalaparken, som främst är bevuxen av gles tall- och björkskog med inslag av gran och ek. Från det kuperade skogspartiet finns en vattentrappa som leder ner mot lekplatsen. I en glänta längs med stigen som leder genom skogspartiet finns rester av en amfiteater. Delar av parken tillhör intilliggande bostadsfastighet och är således bostadsgårdsyta. Inom denna del finns uppställda grillplatser.

Värden

Upplevelse: Grön oas, lekplats, naturlek, rofylldhet, bollspel, bollek, skogs-känsla, vattenlek.

Analys

Porkalaparken är till stor del renodlad för lek av olika karaktär, och riktar sig således framförallt till barnfamiljer. Porkalaparken har sin huvudentré i sydost från Akalla torg och tunnelbanestationens norra uppgång. Det går att nå parken från andra väderstreck, men då genom mer otydliga entréer. Parkens närhet till omgivande bostadskvarter ger parken en halvprivat karaktär som gör att den kan uppfattas som en bostadsgård. Upprustningen av parken 2017 innebär att dess utrustning och möbler är i gott skick. De mer naturliga delarna av parken bjuder in till naturlek och befintlig vattentrappa är ett uppskattat inslag som även erbjuder möjlighet till vattenlek. Skogspartiet kan uppfattas som en baksida i och med att den inte är belyst och sikten till viss del skymms av buskage. Strax norr om parken



Parken har både gestaltade och naturliga inslag.



1. Lekplats. 2. Bollplan. 3. Yta som ligger på kvartersmark och innehåller grillplatser. 4. Amfiteater i naturmarksområde.

ligger planområde för Saima 2 m fl, där det planeras för cirka 1000 nya bostäder, verksamheter, park, skola, idrottshall och förskolor. En ökad befolkning i området kommer sannolikt att öka besöksstrycket på befintliga parker, varför en högre skötselintensitet kan behövas i framtiden.

Trygghet: Parkens aktivitetsytor och anlagda stråk är belysta. Skogspartierna har mestadels en öppen karaktär, men skulle i brynzonerna kunna öppnas upp för att öka överblickbarheten och trygghetskänslan.

Tillgänglighet: Asfalterade gångvägar leder genom Porkalaparken, men genom skogspartierna är vägarna grusade. Parken erbjuder flera tillgängliga sittplatser med rygg- och armstöd.



Lekplats.

Mål

Porkalaparken ska utgöra en tillgänglig park i gott skick med aktiviteter för barn i olika åldrar.

Strategi

Håll en hög skötselintensitet på gröna ytor och se till att utrustning fortsatt hålls i vårdat skick. Håll undan sly från skogspartiet som kan vara skymmande för överblickbarheten. Förtydliga parkens entréer genom skyltning och belysning.



Konstnärlig vattentrappa.

48. Saimaparken

Beskrivning

Parktyp: Park

Karaktär och storlek: Kvarterspark, 1,75 ha

Innehåll: Saimaparken är en av de stora kvartersparkerna som är typiska för Akalla. Parken är kantad av höga skivhus som omsluter parken likt ett storgårdskvarter. Innanför skivhusen så kantas även parken av diagonala radhuslängor vars trädgårdar angränsar direkt mot parken, samt av en förskola med inhägnad gård. Saimaparken innehåller en cirka 0,17 hektar stor svagt skålformad öppen gräsyta som har uppställda fotbollsmål och som kantas av solbänkar. I parken finns ett utegym, en hög klätterställning samt ett klätternät, en basketplan och en liten bollplan. I parken finns en fornlämning. Majoriteten av parkens träd är stora och uppvuxna, men det finns även några yngre träd. En stor del av parken utgörs av skogbevuxen naturmark med träd av blandad ålder. Parken rustades upp 2014.

Värden

Upplevelse: Grön oas, lekplats, naturlek, rofylldhet, bollek, bollspel, picknick, skogskänsla, utegym, sitta i solen.

Kulturhistoriska: Fornlämning i form av ett gravfält. I anslutning till gravfältet finns spår av en offerkälla.

Analys

Saimaparken är med sin utmanande lekutrustning och utegym främst riktad till äldre barn och vuxna. Utrustning och möbler är i gott skick, och det finns utrymme för både aktivitet och vila. Från Akalla torg öppnar parken upp sig med en tydlig entré, men från andra håll kan det vara svårt att orientera sig eftersom radhusen inom kvarteret blockerar sikten mot parken, samt har böljande trädgårdsrum som skapar en viss otydlighet avseende vad som är allmän platsmark respektive kvartersmark. Strax norr om parken ligger planområde för Saima 2 m fl, där det planeras för cirka 1000 nya bostäder, verksamheter, park, skola, idrottshall och förskolor. En ökad befolkning i området kommer sannolikt att öka besöksstrycket på befintliga parker, varför en högre skötselintensitet kan behövas i framtiden.



Gräsyta för bollspel och vistelse.



1. Bollplan. 2. Utegyms. 3. Naturmark. 4. Solbänkar.

Trygghet: Belysning finns vid anlagda stråk och aktivitetsytor, men inte vid gångstråk som leder genom skogsparti. Trygghetsmedel har beviljats för belysning i parken. Högväxta fält- och buskskikt påverkar dess överblickbarhet.

Tillgänglighet: Parkens gångvägar är plana och asfalterade, bortsett från de vägar som leder genom skogspartiet.



Lek och utegym.

Mål

Trygg och mångfunktionell park med aktiviteter för äldre barn, ungdomar och vuxna.

Strategi

Håll naturmarken genomskiktlig genom att röja fältskiktet och gallra ur buskskiktet. Värna de stora träden och vegetationsuccesionen. Vårda, underhåll och skylta fornlämningen. Se över belysningen i parkens mer naturlika delar. Förtydliga parkens entréer genom skyltning. Se över gränser mellan privat och offentligt och förtydliga dessa med exempelvis avvikande markmaterial.



Några av parkens delar med aktivitet för olika åldrar.

49. Nystadsparken

Beskrivning

Parktyp: Park

Karaktär och storlek: Kvarterspark, 1,84 ha

Innehåll: Nystadsparken är en av de stora kvartersparkerna som är typiska för Akalla. Parken är kantad av höga skivhus som omsluter parken likt ett storgårdskvarter. Innanför skivhusen så kantas även parken av diagonala radhuslängor vars trädgårdar angränsar direkt mot parken. Nystadsparken södra del består av ett parkstråk som leder i väst-östlig riktning från Akalla tunnelbanas södra uppgång till Norgegatan. Parken rymmer ett flertal olika typer av rum och aktiviteter. Längs parkstråket finns en stor inhägnad fotbollsplan och bredvid den finns en liten bollplan och en basketplan. Det centrala parkrummet innefattar en större gräsyta med utplacerade picknickbord och en linbana. Intill linbanan finns en gummiastalterad lekplats med klätterställning, gungor och sandlådor. I parken finns också en plaskdamm och en yta för utomhusschack. I den norra delen finns en finparksdel med blommande perennplanteringar, inramande häckar och sittbänkar med bord. En naturmarksyta finns i parkens nordvästra hörn, med en grillplats utformad som en lägereld i brynzonen mot lekplatsen och den stora gräsytan.

Värden

Upplevelse: Grön oas, lekplats, naturlek, rofylldhet, blomprakt, bollspel, picknick, grillning, sitta i solen, vattenlek.

Analys

Nystadsparken är programmerad med många olika funktioner vilket gör att den får en vardagsrumslig karaktär för olika typer av besökare och åldersgrupper. Till skillnad från de andra två gårdsparkerna i Akalla; Porkalaparken och Saimaparken, så är naturmarken inom parken inte lika integrerad som en del av parken vilket skapar dolda ytor. Parken ligger nära Akallas södra tunnelbaneuppgång, men entrén till parken är något otydlig då besökare behöver röra sig en bit in på anslutande parkstråk innan



Lekplatsen.



1. Lekplats med klätterställningar. 2. Fotbollsplan och basketplan. 3. Plaskdamm. 4. Utomhusschack. 5. Naturmark.

parkrummet blir synligt. Väl inne i parken finns däremot en tydlighet kring parkens gränser då omgivande radhustomter har definierade avgränsningar i form av rätvinkliga häckplanteringar. Strax norr om parken ligger planområde för Saima 2 m fl, där det planeras för cirka 1000 nya bostäder, verksamheter, park, skola, idrottshall och förskolor. En ökad befolkning i området kommer sannolikt att öka besöksstrycket på befintliga parker, varför en högre skötselintensitet kan behövas i framtiden.

Trygghet: Belysning finns längs med parkens gångstråk och aktivitetsytor. Naturmarken i det nordvästra hörnet är tätbevuxen och bidrar till dolda utrymmen i parken.

Tillgänglighet: Gångvägarna i parken är plana och asfalterade. Bänkar med armstöd finns på flera ställen i parken, men skicket behöver ses över på dessa, då vissa saknar delar och har slitna ytskikt. Inga gångvägar eller stigar leder genom skogspartiet.



Perennplanteringar med blomprakt.

Mål

Trygg och mångfunktionell park med aktiviteter för alla åldrar.

Strategi

Förtydliga parkens entréer genom skyltning. Se över och underhåll planteringar med extra fokus på perennplanteringar. Skapa möjlighet att röra sig genom skogspartiet genom att röja för en stig/gångväg. gallra i skogspartiets buskskikt för att öka genomsiktligheten och undvika dolda ytor.



Hårdgjord yta med utomhusschack.

50. Naturmark mellan Akalla by och Akalla torg

Beskrivning

Parktyp: Annat grönområde

Karaktär och storlek: Bostadsnära natur 3,4 ha

Innehåll: Precis söder om Akalla torg söker sig ett skogbeklätt grönområde, som tillhör Igelbäckens kulturresevat och är rikt på fornlämningar, in mellan bebyggelsen. Naturmarkens vegetation är av varierad ålder, med en rik växt av sly, vuxna träd samt inslag av död ved. Vid torget finns en entréplats till kulturresevatet som består av en klippt gräsyta som avgränsas av låga naturstensmurar. Vid entrén står skulpturen ”Under samma tak” av Dana Ganieva och Raja Levander. I folkmun kallas området för stadsparken. Från torget leder ett belyst gångstråk söderut genom skogsområdet. Stråket delar sig i olika gångvägar som leder dels till Akalla by och dels till Akallas södra bostadsområden. Inom skogsområdet finns upptrampade stigar.

Värden

Upplevelse: Grön oas, promenader, naturlek, rofylldhet, skogskänsla.

Kulturhistoriska: Ingår i Igelbäckens kulturresevat och innehåller ett stort antal fornlämningar. Utpekad av Stadsmuseet som kulturhistoriskt värdefull miljö.

Analys

Den öppna gräsytan vid Akalla torg är en central plats i stadsdelen och en viktig entré till Järvafältet och Igelbäckens kulturresevat, med många förbipasserande. Platsen har potential att utvecklas som finpark och en omtyckt träffpunkt. Skogsområdet är en viktig länk mellan tunnelbanan och Akalla by.



Naturkänsla nära centrum.



1. Entréplats nära Akalla torg 2. Parkstråk 3. Naturmark

Trygghet: Belysning finns längs asfalterad gångväg.

Tillgänglighet: Vid torget leder två gångvägar ner till Akalla by, en väster om skogsområdet som är asfalterad och en längs den östra sidan som är grusbelagd. Själva naturområdet är kuperat med ett tätt buskskikt.



Konstverket "Under samma tak" vid entréplatsen.

Mål

Tydlig och trygg entréplats till Järvafältet där de mycket höga kulturhistoriska värdena är bevarade.

Strategi

Tillskapa sittplatser och finplanteringar intill Akalla torg. Se till att informationsskyltar om Igelbäckens kulturresevat är tillgängliga och i gott skick. Håll gräsytor klippta och håll sly nere längs gångstråk. Vårda, underhåll och skylta fornlämningarna.



Parkstråk.

51. Parkståk söder om Finlandsgatan

Beskrivning

Parktyp: Annat grönområde

Karaktär och längd: Park- och naturstråk, 915 meter

Innehåll: Parallellt med Finlandsgatan leder ett parkstråk från Akalladalen i väst till Rogalandsgånen i öst. Parkstråket består av en asfalterad gångbana med gräsytor och trädplanteringar på båda sidor. Parkstråket ligger lägre än Finlandsgatan och på de platser som stråket korsas av bilvägar så leds det genom trafikseparerade gångtunnlar.

Ett planarbete är påbörjat för Saima 1 mf.l. området längs Finlandsgatan, ytorna mellan Sveaborgsgatan och Norgegatan, söder om Hanstavägen. Förslaget är att tillföra cirka 1000 nya bostäder, verksamheter, park, skola, idrottshall och förskolor och att omvandla Finlandsgatan till en grönskande stadsgata.


Värden

Upplevelse: Promenad.

Ekologiska: Ingår i habitatnätverk för groddjur (2007).

Analys

Parkstråket upplevs som lummigt och avskilt, trots att det ligger utmed den trafikerade Finlandsgatan. Intill parkstråket ligger parkeringsplatser och garagebyggnader på ena sidan, och Finlandsgatan på den andra. Träden är viktiga som rumsskapande element. Eventuella förändringar som påverkar träden bör vägas mot en utredning om huruvida trädraderna klassas som biotopsskyddade alléer.



Lummig känsla längs stråket.



1. Sveaborgsbacken. 2. Akalla arbetsplatsområde.

Trygghet: Gångbanan är belyst. Gångtunnlar och gångbroar kan upplevas som otrygga, men bidrar samtidigt med trafiksäkerhet för gångtrafikanter. Parkstråket ligger dolt från bostadsfönster, inte i direkt närhet verksamheter och parkeringshusen vänder sig bort från gångbanan.

Tillgänglighet: Parkstråket har inga stora variationer i höjd och sittbänkar finns utmed gångbanan.



Stråket öppnar upp vid Sveaborgsbacken.

Mål

Bevarad karaktär som ett lummigt gaturum men med ökad integration till omgivande stadsstruktur och ökad upplevd trygghet.

Strategi

Se över att bänkar och papperskorgar är i gott skick. Värna om träden utmed stråket, och ersätt vid behov. Se över strategier för att befolka stråket och öka den upplevda tryggheten.



Gångtunnel som stråket leds genom.

52. Järvafältet Akalla

Beskrivning

Parktyp: Friluftsområde

Karaktär och storlek: Större natur- och friluftsområde, 48 ha av Järvafältet ligger inom stadsdelen Akalla.

Innehåll: Järvafältet består till största delen av Igelbäckens kulturresevat, som har en egen gällande skötselplan från 2006, men det finns kantzoner mot befintlig bebyggelse som ligger utanför kulturresevatet men som även dem upplevs tillhöra Järvafältet. I kantonen mellan Akallas sydligaste bostadsområden samt Akalla by ligger öppna grönytor med såväl gräs- som ängskaraktär och skogsdungar. Inom hela Järvafältet löper ett nät av gång och cykelvägar varav ett av huvudstråken går parallellt utmed bebyggelsen i Akalla, Husby och Kista. Inom denna del finns även ett antal välbesökta målpunkter så som Akalla by, bollplaner, hundrastgård, kolonilotter och stora öppna gräsytor som när vädret tillåter används för picknick. Igelbäcken utgör Akallas sydliga gräns. Söder om Igelbäcken ligger bland annat Hästa gård och Granholmstoppen som är en gammal deponi med schaktmassor från utbyggnaden av tunnelbanans blåa linje. I området kring Granholmstoppen är en ny begravningsplats planerad.

Värden

Upplevelse: grön oas, bollspel, naturlek, rofylldhet, utsikt, picknick, odling, naturupplevelse, skogskänsla, promenad, löpträning, skidor, sitta i solen

Ekologiska: Ingår i habitatnätverk för barrskogsfåglar (2007).

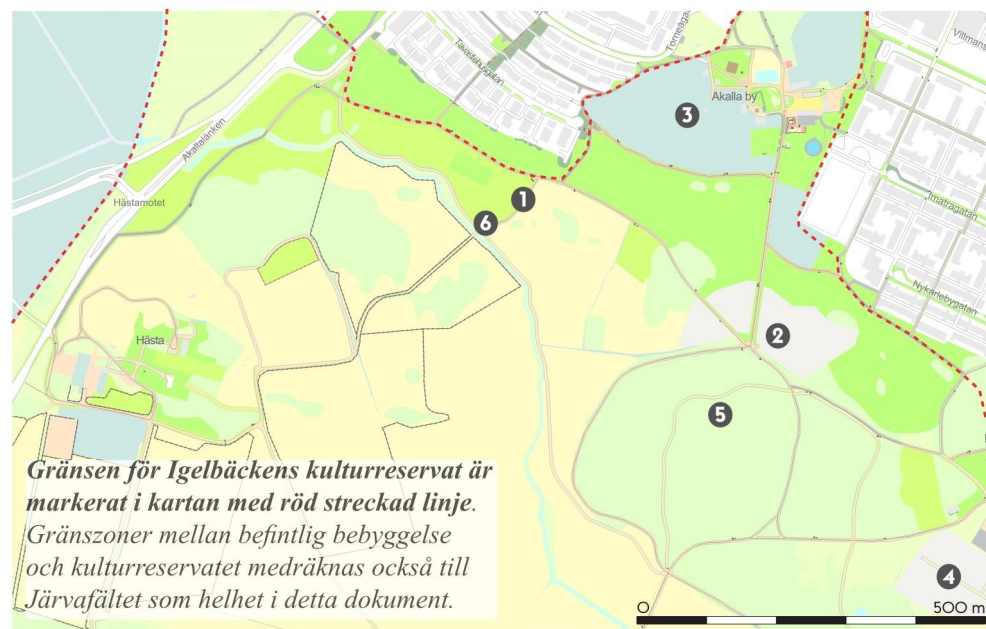
Kulturhistoriska: Förhistoriskt odlingslandskap präglad av en kontinuerlig mänsklig verksamhet sedan bronsåldern. Området är rikt på fornlämningar.

Analys

Järvafältet är en viktig rekreativ, ekologisk och kulturhistorisk tillgång för stadsdelsområdet, men även för hela Stockholmsregionen då Igelbäckens kulturresevat är det enda i sitt slag i kommunen. De delar i Järvafältets kantzon som inte tillhör kulturresevatet är viktiga att bevara som naturmark för att skapa buffertzoner mellan bostadsområdena norr om fältet och de höga ekologiska värden som finns inom resevatetsgränsen. Dessa kantzoner



Sittp plats med utsikt över fältet.



Gränsen för Igelbäckens kulturresevat är markerat i kartan med röd streckad linje. Gränsszoner mellan befintlig bebyggelse och kulturresevatet medräknas också till Järvafältet som helhet i detta dokument.

1. Tidens väg.
2. Akalla koloniområde.
3. Akalla by.
4. Husby gård koloniområde.
- 5-6. Rofyllda platser enligt Guide till tystnaden.

kan dock kompletteras med fler aktiviteter och mindre målpunkter för att skapa bättre kontakt mellan bostadsområdena och kulturreseptat. Gång- och cykelstråket som löper utmed reservatsgränsen är ett välanvänt promenadstråk vars framkomlighet och trygghet bör värnas och utvecklas. För att bibehålla trygghetskänslan bör sly från skogspartierna vid bostadsområdena hållas tillbaka från gångvägarna.

Trygghet: Belysning finns längs gångvägarna på och parallellt med Järvafältet. Olovlig ianspråktagande av mark förekommer på Järvafältet i form av bosättningar. Problem med olovlig körning med bil och moped skapar risk för olyckor.

Tillgänglighet: Tillgängliga och relativt plana gångvägar finns på och parallellt med Järvafältet. Höjdskillnader mellan Husbys bostadsområden ner till Järvafältet medför lutningar och backar.



Utsikt över fältet med dess olika kultur-och naturpräglade inslag.



I brynzonen mellan bebyggelsen, skogspartier och de öppna ytorna.

Mål

Kulturreseptatets småbrokiga landskap med olika karaktärer såsom öppna gräsmarken, beten och naturmark samt området mycket höga kulturhistoriska värden ska värnas. Järvafältet ska tillgängliggöras från stadsdesområdets norra bostadsområden och målpunkterna på fältet ska värnas och bevaras. Kommunikationsstråket längs hela norra Järvafältet som delvis ligger utanför kulturreseptatets gräns ska värnas.

Strategi

Tillför mindre målpunkter så som konst, spontanidrott och naturpedagogik på strategiskt utvalda platser i Järvafältets kantzoner utanför kulturreseptatets gräns. Komplettera fältet med mer skyltning för både utökad information och orienterbarhet. Håll naturmarken på stråkets ömse sidor välhävdat och se till att blommande hagmarksväxter får utvecklas. Vårda, underhåll och skylta fornlämningar. Skötselplan för Igelbäckens kulturreseptat ska följas.

53. Grönskande gaturum i Akalla arbetsplatsområde

Beskrivning

Parktyp: Annat grönområde

Karaktär: Parkgata och grönskande gaturum

Innehåll: Trafikseparerade gångstråk leder via undergångar och gångbroar från Finlandsgatan i Akallas bostadsområde till och igenom Akalla arbetsplatsområde. Gångstråken kantas av breda gräsytor, träd och buskage. breda klippta gräsytor sträcker sig längs båda sidor av Hanstavägen. Intill vägområdena förekommer även tät slyskog och större barrträd som inslag. Centralt längs med Alvar Aaltogången i Akalla arbetsplatsområde ligger ett litet parktorget med sittplatser som ramas in av blommande buskplanteringar som bildar små rum.

Enligt stadens skyfallsmodell uppnås ett högt vattenflöde längs Vandagatan vid kraftig nederbörd, och ytorna längs Hanstavägen beräknas bli uppsamlingsområde för vatten vid stora flöden.

Ett planarbete är påbörjat för Saima 1 m.fl., vilket berör området längs Finlandsgatan, ytorna mellan Sveaborgsgatan och Norgegatan, söder om Hanstavägen. Förslaget är att tillföra cirka 1000 nya bostäder, verksamheter, park, skola, idrottshall och förskolor och att omvandla Finlandsgatan till en grönskande stadsgata.

Värden

Upplevelse: promenader, sitta i solen (parktorget)

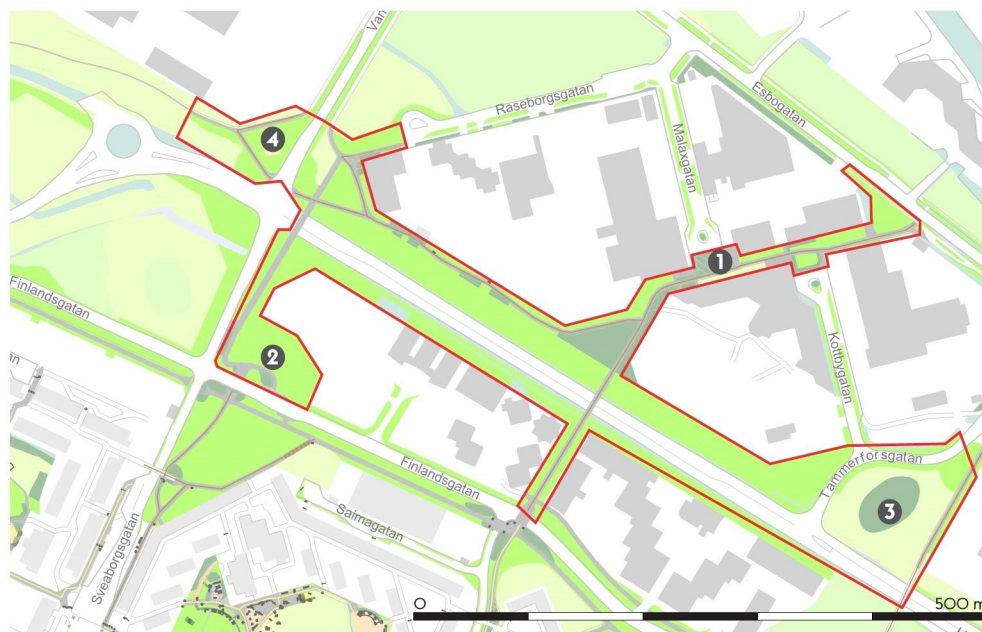
Ekologiska: Ingår i habitatnätverk för barrskogsfåglar och delvis inom habitatnätverk för groddjur (2007).

Analys

Akalla arbetsplatsområde är utformat med stora utrymmen för biltrafik, och de trafikseparerade och gröna stråken får därmed en viss funktion som en



Alvar Aaltogången.



*1. Platsbildning vid Alvar Aaltogången.
2 och 3. Skogsbeklädd höjd vid stråk. 4. Konstverket "Vanda de Lux".*

buffertzonen. Ytorna med klippt gräs nära de trafikerade vägarna är breda och saknar vistelsevärden för människor. Här skulle därför en effektivisering av skötseln kunna genomföras genom att låta delar av dessa ytor få växa till höggräs. Inom arbetsplatsområdet finns få visteseytor. Potential att skapa fler estetiskt tilltalande platser med vistelsevärden finns på de punkter där de gröna gångarna vidgar sig.

Risken för översvämning av områdena vid Hanstavägen behöver beaktas, vilket kräver plats för vatten att svämma över.

Trygghet: Gångstråken är belysta. Eftersom Akalla arbetsplatsområde saknar bostäder och framförallt är befolkat på dagtid så är trygghetskänslan särskilt viktig att beakta.

Tillgänglighet: De gröna gångarna i Akalla arbetsplatsområde ingår i ett större nätverk av gång- och cykelvägar i stadsdelen.

Mål

Tydliga och trygga gröna gaturum som leder genom arbetsplatsområdet samt tillskapade platser för vistelse. Målet är även att utforma en strategisk hantering av översvämningsrisken.

Strategi

Rusta parktorg vid Alvar Aaltos gång med nya bänkar och planteringar. Tillskapa fler sittplatser i arbetsplatsområdet. Premiera höggräs istället för klippt gräs vid högt trafikerade vägar. Studera möjligheten att ta hand om skyfall i området kring Hanstavägen.



Konstverket "Vanda de Lux" av Elisabet Sagefors från år 2000 består av ett kluster av lyktstolpar vid gångbana väster om Vandagatan.



Gräskulle med björk söder om Esbogatan.

54. Sibeliusgången

Beskrivning

Parktyp: Annat grönområde

Karaktär och längd: Parkgata och grönskande gaturum, ca 900 meter.

Innehåll: Sibeliusgången går igenom centrala Akalla, från Akalladalen i väst till Norgegatan i öst. Över Norgegatan kopplar Sibeliusgången till Västra Husbybron som i sin tur leder till Lofotengången vidare in i Husby. Sibeliusgången länkar på så sätt samman Akalla med Husby, vilket var ursprungstanken när stadsdelen planerades som en så kallad bandstad med ett sammanlänkande gångstråk, fritt från biltrafik. Längs Sibeliusgången finns centrumverksamheter i form av mataffärer och restauranger. Här finns även skolor, vårdcentral, apotek, kyrka och moské. Sibeliusgången är huvudsakligen hårdgjord med få inslag av vegetation. Däremot bidrar intilliggande skolgård och naturmark nära Akalla torg med upplevelse av grönska. Längs gången finns två mindre platsbildningar med fontäner och sittplatser. Sibeliusgången kommer delvis att bli bilfri då pollare tillkommer på Ainogången och Kalevalagången. Dispens för att köra in med bil kommer att behöva sökas.

Värden

Upplevelse: promenader, sitta i solen, vattenlek

Analys

Sibeliusgången är ett viktigt stråk som binder ihop Akalla och Husby. Ett stort värde idag är de sittplatser som erbjuder lövskugga under en varm sommardag. Stråket har många upplevelsevärden men de skulle kunna förbättras. Exempelvis skulle de två fontänerna längs stråket kunna utvecklas för att ytterligare inbjuda till vattenlek för barn och planteringar längs stråket skulle kunna utvecklas till att innehålla blomprakt. Det har förekommit olovlig trafik och parkering längs gången, vilket påverkar tryggheten negativt. Potential finns att uppnå ett myllrande folkliv längs Sibeliusgången med fler platsbildningar, målpunkter och förhöjda estetiska värden.



Centrumverksamheter längs Sibeliusgången i riktning mot Husby.



1. Akalla torg. 2. Platsbildning med fontän. 3. Akalla kyrka. 4. Akalla moské.

Trygghet: Stråket är belyst. Verksamheterna intill gången bidrar till ökad trygghetskänsla när de är öppna.

Tillgänglighet: Gångvägen har en slät beläggning av betongplattor och smågatsten. Sittplatser finns längs stråket.



Bänkar, trädplantering och kvällsbelysning vid Akallas södra tunnelbaneuppgång.

Mål

Tillgängligt och tryggt centrumstråk med grönska och vistelseytor.

Strategi

Utred möjligheten att skapa fler platsbildningar längs stråket och platser för lek samt möjligheten att förhindra olovlig trafik genom bland annat en omgestaltning av stråkets entréer. Höj Sibeliusgångens estetiska kvalitéer med exempelvis blomprakt, konst eller intresseväckande belysning.



Konstverket "Under samma tak" av Dana Ganieva och Raja Levander intill torget vid Akallas södra tunnelbaneuppgång.

55. Sveaborgsbacken

Beskrivning

Parktyp: Annat grönområde

Karaktär och storlek: Övrig parkyta 1,1 ha

Innehåll: Sveaborgsbacken är en stor sluttande triangulär gräsyta som gränsar mot Finlandsgatan och Sveaborgsgatan/Vandagatan. Den är väl synlig från både den upphöjda vägbanan och den nedsänkta gröna gången längs med Finlandsgatan. Vintertid används platsen som pulkabacke.

Sveaborgsbacken ingår i pågående planarbete för Saima 2 m fl, där det planeras för cirka 1000 nya bostäder, verksamheter, park, skola, idrottshall och förskolor. Sveaborgsbacken föreslås bevaras som park/grönområde.

Värden

Upplevelse: Pulkaåkning.

Ekologiska: Ingår i habitatnätverk för groddjur (2007).

Analys

Sveaborgsbackens topografi och placering gör att den blir viktig som entréplats till Akalla från verksamhetsområdet och biltrafikanter från väg 275. Topografin gynnar pulkaåkning under vinterhalvåret, men de stora gräsytorna kan under de varma månaderna upplevas som ödsliga. Med en ökad befolkning i området kommer sannolikt även besökstrycket att öka, varför en högre skötselintensitet kan behövas i framtiden.



Sluttande gräsytor vid Sveaborgsbacken.



1. Finlandsgatan. 2. Trappa . 3. Pulkabacke.

Trygghet: Sveaborgsbacken har god överblickbarhet, och är belyst längst med befintliga gångstråk.

Tillgänglighet: Tillgängliga stråk leder söderut till Akalla torg.



Sveaborgsbacken vintertid där spår från pulkaåkning kan skimtas.

Mål

Prydlig entréyta med värden året runt, där visteksevärden tillskapats och parken blivit en tydligare mötesplats.

Strategi

Plantera växtmaterial som kan tillföra estetiska värden under sommarhalvåret utan att det påverkar platsens öppenhet och möjligheten till pulkaåkning. Definiera parkrummet med en tydligare avgränsning.



Pulkabacken.

56. Grönyta mot förbifart Stockholm

Beskrivning

Parktyp: Annan grönyta

Karaktär och storlek: Övrig parkyta, 2,5 ha

Innehåll: Mellan Finlandsgatan, Vandagatan och Hanstavägen finns en svagt sluttande grönyta, bevuxen med högräs, fruktträd och skogsdungar. Ytan ligger strax öster om där förbifart Stockholm kommer att komma upp från tunnel under Järvafältet, för att sedan ledas i tråg förbi Hanstaskogen. Området är en lågpunkt enligt stadens skyfallskartering.

Värden

Ekologiska: Ingår i spridningszon för den gröna infrastrukturen. Ingår i habitatnätverk för groddjur (2007) och delvis i habitatnätverk för barrskogsfåglar (2007).

Kulturistoriska: Fornlämning i form av bebyggelse- och trädgårdsrester från Stenhagstorpet.

Analys

I och med utbyggnaden av förbifart Stockholm, blir ytan en yttre gräns och en viktig avskärmning mellan Akalla och motorvägen. Skogsdungarnas stora barrträd utgör också en viktig funktion för barrskogsfåglar.

Med tanke på grönytans läge i terrängen och omgivande bebyggelse kan det bli aktuellt att hantera dagvatten och skyfall på delar av ytan.



Öppna ytor av högräs, skogsdungar och fruktträd.



1. Grönyta mot vägen.

Trygghet: De öppna ytorna ger en god överblickbarhet men ligger avskilt från befolkade områden, vilket kan upplevas som otryggt.

Tillgänglighet: Området är inte avsett för vistelse.



Skogsdunge med inslag av stora barrträd .

Mål

Områdets ekologiska värden samt dess avskärmande funktion mot Hanstavägen och förbifart Stockholm bevaras.

Strategi

Värna om stora barrträd och befintliga frukt bärande träd som kan gynna fåglar och biologisk mångfald. Gynna livsmiljön för groddjur och kopplingen till andra groddjurslokaler. Vårda, underhåll och skylta fornlämningen.



Vildvuxet äppelträd.

57. Kraftledningsgata längs Esbogatan

Beskrivning

Parktyp: Annat grönområde

Karaktär och storlek: Övrig parkyta, 3,45 ha.

Innehåll: Norr om Esbogatan går en kraftledningsgata som under sig har en cirka 50 meter bred grönyta. Längs med grönytan går ett gång- och cykelstråk som leder vidare norrut till entré mot Hanstaskogens naturreservat. Längs sträckans södra del går ett brett dike som innehåller varierad vegetation så som gräs, nypon, bräken, ek och tall. Det högvuxna gräset är på sina ställen klippt för att skapa informella gångar. Längre norrut övergår marken till att bli mer kuperad, med berghällar bevuxna av pionjärarter som björk och sälg.

Värden

Upplevelse: Promenader

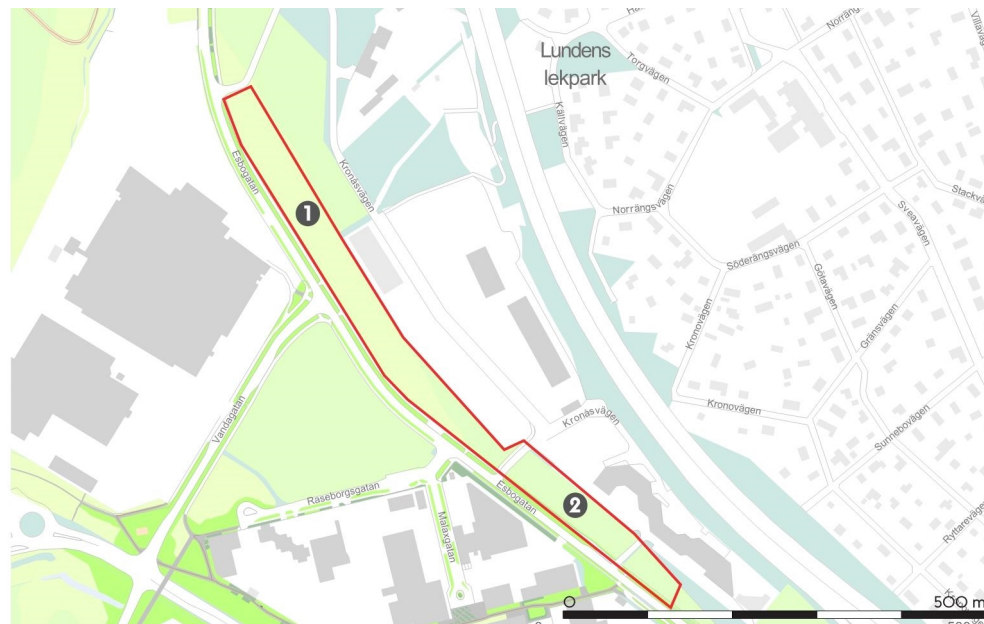
Ekologiska: Ingår i habitatnätverk för groddjur (2007).

Analys

Stråket utgör en nordlig förbindelse till Hanstaskogens naturreservat. Den varierande gröna karaktären och mångfalden i vegetationen skapar mjuka värden i den hårda miljön som arbetsplatsområdet utgör.



Dike med vegetation under kraftledning.



1. Kuperade berghällar. 2. Dike med vegetation.

Trygghet: Gång- och cykelstråket saknar belysning, men intilliggande bilväg är upplyst.

Tillgänglighet: Gång- och cykelstråket längs kraftledningsgatan är väl integrerad i Akallas cykelnätverk.



Kraftledningsgata sett söderifrån.

Mål

Bevarad grön karaktär och förbindelse till Hanstaskogen.

Strategi

Förstärk klippta gångstråk i högvuxet gräs. Utöka belysningen längs gång- och cykelstråk. Skapa säkra och tydliga kopplingar från Esbogatan till Hanstaskogens naturreservat genom utökad skyltning och fysiska förbindelser till Hansta över förbifart Stockholm.



Klippt gångstråk i gräs.

58. Skogsparti öster om Vandagatan

Beskrivning

Parktyp: Annan grönyta

Karaktär och storlek: Övrig parkyta, 1,85 ha

Innehåll: Öster om Vandagatan i Akalla arbetsplatsområde finns ett bevarat barrskogsparti med inslag av lövträd. De flesta lövträden växer i kantzonerna. Skogspartiet förbinds i norr med vegetationsremsa under kraftledning vid Esbogatan som leder vidare mot Hansta.

Nytableringar har minskat skogspartiets yta kraftigt mellan 2016 och 2018. Återstående skogsparti är preliminärt markanvisat för serverhall.

Värden

Ekologiska: Ingår i habitatnätverk för barrskogsfåglar.

Analys

Skogspartiet utgör en del av habitatnätverk för barrskogsfåglar. I och med omgivande nytableringar i arbetsplatsområdet samt förbifartens utbyggnad i närheten blir platsen därför särskilt viktig att bevara.



Närmast gångbanan är vegetationen något glesare och består främst av lövträd.



1. Skogsparti. 2. Nytablering i arbetsplatsområdet.

Trygghet: Skogspartiet är högbevuxen med tät barrskog, men med glesare lövträd i kantzonerna mot allmänna vägar.

Tillgänglighet: Området är inte avsett för vistelse, och saknar helt stigar eller gångvägar genom skogspartiet.




Bergskärning mot Vandagatan.

Mål

Området utvecklas i enlighet med stadens planering.

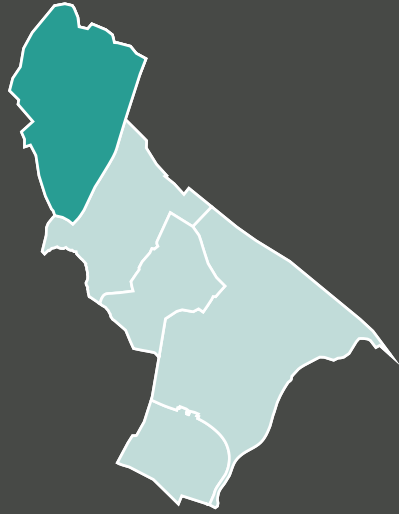
Strategi

Håll kantzonerna vid gångbanan glesa utan buskskikt för att motverka dolda utrymmen för förbipasserande fotgängare. Värna äldre barrträd med hänsyn till habitatnätverk för barrskogsfåglar. Anpassa eventuella skötselåtgärder till stadens pågående planering för området.



Sly, ungräd och vuxna träd.

Hansta



Beskrivning

Hansta är idag ett naturreservat beläget i den västra delen av stadsdelområdet och utgör en del av Järvafältet och består av öppna betes- och jordbruksmarker och gamla gårdar i dalsänkorna och skogbeklädda höjder. I Hansta finns ett stort antal fornlämningar från framförallt järnåldern, 500 f.Kr till 1000 e.Kr. Bebyggelse i Hansta har bestått av flera gårdar och torp, varav vissa idag är registrerade som fornlämningar och andra som i efterhand har restaurerats till sitt nuvarande skick. Under en period från 1905 flyttade militären sina övningar till Järvafältet och gårdarna som fanns på området drevs vidare som jordbruk fick utstå stort slitage. I 1960-talets planer för utvecklingen av Järvafältets bebyggelse föreslogs att de nya förorternas storcentrum skulle placeras i Hansta, men en stor opinion motsa sig förslaget och på grund av en lågkonjunktur och avstannande befolkningstillväxt stoppades förslaget. Hansta fick sina nuvarande gränser 1982 när Stockholm stad köpte ut Sollentuna kommun som ägde en del av marken. Ytterligare ett förslag på att utveckla Hansta till en bebyggd stadsdel togs fram men stoppades på grund av hård kritik mot att förstöra kulturlandskapet och 1996 fick Hansta sin status som naturreservat.

Antal invånare: ?

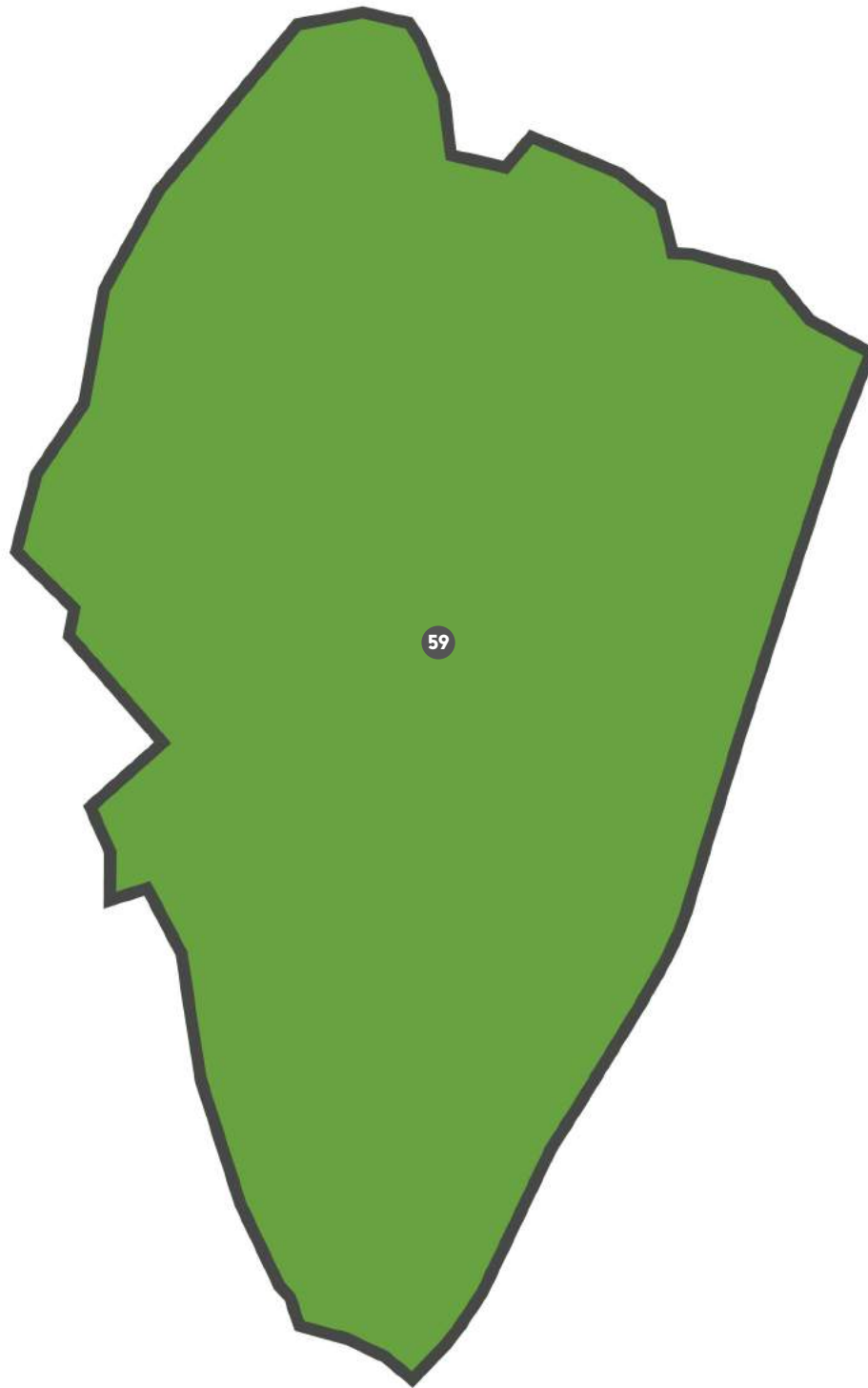
Yta: 295 ha.

Terräng: Kuperat landskap med dalsänkor och höjder

Platser

● Större natur- och friluftsområde

59. Hansta naturreservat



Skala 1: 15000 (A4)

59. Hansta naturreservat

Beskrivning

Parktyp: Friluftsområde

Karaktär och storlek: Större natur- och friluftsområde, 295 ha

Innehåll: Hansta naturreservat bildades 1999, och består av ett mångformigt natur- och odlingslandskap som utgör en del av Järvafältet. Området var fram till 1971 ett militärt område, varför landskapet finns kvar orört. Hansta naturreservat består av många olika skyddsvärda biotoper och arter av flora och fauna och består av gammal barrskog, ädellövskog, ängsmark och hagmarker, samt framträdande ek- och hassellundar. Hansta naturreservat är även ett värdefullt rekreationsområde. I södra Hansta ligger gården Hägerstalund med sina askalléer, parkanläggningar. Intill Hägerstalund finns även resterna av en nedlagd motorcrossbana som staden har beslutat vidareutveckla som en entrépark till naturreservatet. Planer finns för restaurering av Hägerstalunds park och trädgård.

Öster om Hansta naturreservat sker utbyggnaden av förbifart Stockholm, som avses gå i tråg förbi Hansta.

Värden

Upplevelse: Promenad, skidor, naturupplevelse, rofylldhet, löpträning, skogskänsla.

Ekologiska: Hansta utgör kärnområde för skyddsvärda arter. Området ingår i habitatnätverk för barrskogsfåglar, med mycket hög tillgänglighet. Hansta är även viktigt för spridningen av eklevande insekter samt spridning av groddjur. Hanstas ädellövskog med ek- och hassellundar är skyddat som ett Natura 2000-område.

Kulturhistoriska: Från förhistorisk tid finns gravfält, boplatser, stensträngar, skålgrop och ett omfattande fossilt odlingslandskap. Hägerstalund gård med omgivningar.

Analys

Hansta naturreservat är ett av tio naturreservat i Stockholms stad, och utgör tillsammans med Igelbäckens naturreservat det nordligaste naturreservatet



Hassellundar i Hansta naturreservat (Foto: Johan Pontén).



1. Hägerstalund. 2. Motorcrossbana. 3. Förbifart Stockholm. 4. Järvaleden. 5-11. Rofyllda platser i Hansta naturreservat enligt Guide till tystnaden. 7. Astrid Lindgrens berg.

i staden, varför det blir ett regionalt viktigt område för rekreation och naturupplevelser. De många ekologiska och kulturhistoriska värdena vittnar om Hanstas betydelse som naturreservat. Vandringsleden Järvaleden och naturstigen Hanstaleden, som har goda förbindelser med övriga Järvafältet, sträcker sig genom Hansta.

Trygghet: Belysning finns längs gång- och cykelvägarna vid Hägerstalund.

Tillgänglighet: Området är naturligt kuperat. Vandringslederna och naturstigarna som leder genom området är ej tillgänglighetsanpassade.

Mål

Ett tillgängligt naturreservat med bevarade biotoper och en rik artvariation, kulturhistoriska miljöer, fornlämningar och friluftsliv. De mycket höga kulturhistoriska värdena ska värnas.

Strategi

Säkerställ kopplingarna till Hanstaskogen från Akalla, och skapa en tillgänglig entré vid Hägerstalund. Skapa ekodukt över förbifart Stockholm till Akalla. Vårda, underhåll och skylta fornlämningarna. Samråd med Stadsmuséet vid ändringar och vid restaurering av Hägerstalunds park och trädgård.



Hansta naturreservat sett från Akalla. Utbyggnaden av förbifart Stockholm i förgrunden.



Mountainbikecyklist i Hansta naturreservat (Foto: Johan Pontén).

Referenser

Digitala källor

Fornsök [Elektronisk resurs]. (red.) (2002). Visby: Riksantikvarieämbetet. Tillgänglig via: http://www.fmis.raa.se/cocoon/fornsok/search.html?utm_source=fornsok&utm_medium=block&utm_campaign=ux-test (Hämtad: 2019-01-04)

Hansta naturreservat [Elektronisk resurs]. (red.) (2019) Stockholm: Stockholms stad. Tillgänglig via: <http://www.stockholm.se/hansta> (Hämtad 2019-01-04)

Miljöförvaltningens kartdatabas, DpMap [Elektronisk resurs]. (red.) (2016). Stockholm: Stockholms stad

Områdesfakta [Elektronisk resurs]. (red.) (2017) Stockholm: Stockholms stad. Tillgänglig via: <http://statistik.stockholm.se/omradesfakta/index.html> (Hämtad: 2018-10-23)

Parkdatabasen, DpMap [Elektronisk resurs]. (red.) (2016). Stockholm: Stockholms stad

Sociotopkartan, DpMap [Elektronisk resurs]. (red.) (2009). Stockholm: Stockholms stad

Stockholms Kulturförvaltning (2018). *Förteckning över Stockholms stads konst på allmän plats*. Stadsmuseet/Samlingsenheten [Elektronisk resurs]

Stockholm växer [Elektronisk resurs]. (red.) (2018) Stockholm: Stockholms stad. Tillgänglig via: <http://vaxer.stockholm> (Hämtad 2019-01-04)

Spångadalen IBKA - Integrerad barnkonsekvensanalys, steg 1. Delrapport 1., Dnr 2016-02436 [Elektronisk resurs]. (red.) (2018) Stockholm: Stockholm stad. Tillgänglig via: <https://xn--vxer-loa.stockholm/globalassets/tema/barn-och-unga-i-stadsplanering/ibka-spangadalen.pdf>

Spångadalen: Landskapsanalys (red.) (2017) Stockholm: Stockholms stad, Exploateringskontoret. Uppdragsnr: NC16232700

Så blir det i Akalla [Elektronisk resurs]. (red.) (2019) Borlänge: Trafikverket. Tillgänglig via: <https://www.trafikverket.se/nara-dig/Stockholm/projekt-i-stockholms-lan/Forbifart-stockholm/Vagstrackning/Akalla/Sa-blir-det-i-Akalla/> (Hämtad 2019-04-15)

Ändring av gränsen för Hansta naturreservat för Förbifart Stockholm, Dnr 2011-09415-55 [Elektronisk resurs]. (red.) (2019) Stockholm: Stockholms stad. Tillgänglig via: <https://insynsverige.se/documentHandler.ashx?did=1751860> (Hämtad 2019-01-04)

Muntliga källor

Representanter från Trafikkontoret, Rinkeby-Kista stadsdelsförvaltning, Miljöförvaltningen och Exploateringskontoret i Stockholms stad (2018). Workshop, 2 oktober.

Örneholm, Roger; parkkontrollant, Rinkeby-Kista stadsdelsförvaltning (2018). Möte, 16 november.

Lemberg, Jolanda; landskapsingenjör, Rinkeby-Kista stadsdelsförvaltning (2018). Möte, 16 november.

Sundberg, Emma; landskapsarkitekt, Trafikkontoret (2018). Möte, 16 november.

Tryckta källor

Samtliga kapitel

Parkplan Rinkeby-Kista. (2009) Stockholm: Rinkeby-Kista stadsdelsförvaltning och Exploateringskontoret

Den gröna promenadstaden: en strategi för utveckling av Stockholms parker och natur: tillägg till Stockholms översiktsplan Promenadstaden: utställningsförslag maj 2013. (2013). Stockholm: Stadsbyggnadskontoret

Parkskötsel (2015). *Stockholms stad*. Tillgänglig: <http://www.stockholm.se/KulturFritid/Park-och-natur/Parker/Parkskotsel/> (Hämtad 2016-04-14)

Stockholms parkprogram: handlingsprogrammet 2005-2009 för utveckling och skötsel av Stockholms parker och natur: godkänt av Kommunfullmäktige 2006-01-23 (2006). Stockholm: Markkontoret, Stockholms stad

Bernhardsson, Siv; Jermsten, Elisabet; Lindhagen, Suzanne; Mandén-Örn, Kerstin; Ny Lind, Olle; Rittsél, Olle; Råberg, Marianne; Schönback, Hedvig; Wannberg, Elisabet; Wisth, Britt (2003). *Stockholm utanför tullarna- Nittiosju stadsdelar i ytterstaden*. Värnamo: Stockholmia förlag.

Andersson, Magnus (1997). *Stockholms årsringar - En inblick i stadens framväxt*. Uppsala: Stockholmia förlag.

Foton, kartor och illustrationer

Tagna eller framtagna av projektgruppen där inget annat anges.



Stockholms
stad

Rinkeby-Kista
stadsdelsförvaltning

