




---

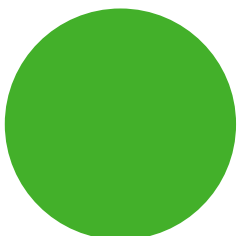

## Staven 8-11 Bullerutredning

---



## Trafikbullerutredning

---





# Trafikbullerutredning

Uppdragsnamn  
**Staven 8-11 Bullerutredning**  
**Stockholms Stad**  
**Staven 8**

**Besqab Projektutveckling AB**  
Anna Lindström  
Box 5  
182 11 Danderyd

Uppdragsgivare  
**Besqab Projektutveckling AB**  
**Anna Lindström**

Vår handläggare	Granskad av	Datum	Rev
Jan Pons	Daniel Algulin	2020-10-12	2020-11-05

[Jan.Pons@bjerking.se](mailto:Jan.Pons@bjerking.se)

010-211 83 64

---

## Sammanfattning

Bjerking AB har på uppdrag av Besqab Projektutveckling AB utfört en trafikbullerutredning av fastigheten Staven 8 som underlag för projektering av nya bostäder. Det undersökta området ligger i Aspudden, Stockholms Stad.

Två flervåningshus är planerade. Bostadshuset kommer variera i höjd mellan ca 15 och 17 m. Ett garage planeras under det västra flervåningshuset.

Denna trafikbullerutredning visar att bullernivåer överskrider riktvärde  $L_{eq}$  60 dBA på fasad. Dock finns tillgång till bullerdämpad sida så att genomgående lägenheter kan planeras. Alternativt kan mindre lägenheter planeras på mer bullerutsatt sida då denna inte överskrider  $L_{eq}$  65 dBA.

Båda föreslagna byggnaderna har tillgång till bullerdämpat område där uteplats kan anläggas.

## 1 Förutsättningar

Beräkningsområdet innefattar område i Aspudden i Stockholm kommun. Buller från vägtrafik har beräknats över området, se Figur 1 för avgränsningsområde.



Figur 1 Övergripande karta över område för planerad bebyggelse markerat i rött

## 2 Allmänt om buller

När man talar om buller används ofta begreppen ekvivalent ljudnivå ( $L_{Aeq}$ ), som är den genomsnittliga ljudnivån under en given tidsperiod, vanligtvis ett dygn, och maximal ljudnivå ( $L_{Amax}$ ), som är den högsta förekommande ljudnivån under en viss period.

Ekvivalent ljudnivå fungerar relativt bra som mått om bullerkällan är en starkt trafikerad väg med någorlunda jämnt flöde. Maximal nivå ger ett bättre mått på bullerpåverkan från en mindre väg där enstaka fordon kan ge en avsevärd störning, särskilt nattetid. När man använder maximalnivå som mått avses den bullernivå som inte får överskridas mer än 5 gånger per natt.

Vägtrafikbuller består av flera oönskade ljud, och inte av enstaka rena toner. En liten stegring av bullernivån kan öka störningen högst påtagligt. Om antalet fordon på en väg fördubblas ökar den ekvivalenta ljudnivån med 3 dB(A), vilket nära nog upplevs som en fördubbling av störningen. För varje decibel starkare buller ökar störningarna med 20 %, i medel per person (Källa: Trafikverket).

## 3 Riktvärden trafikbuller

### Trafikbullerförordningen 2015:216

Riktvärden för buller från vägtrafik, enligt Förordning (2015:216) inklusive SFS 2017:359 om trafikbuller vid bostadsbyggnader, framgår i Tabell 1.

Tabell 1 Riktvärde för trafikbuller som normalt inte bör överskridas vid nybyggnad av bostäder eller väsentlig ombyggnad av trafikleder.

	Ekvivalent ljudnivå	Maximal ljudnivå
Ljudnivå utomhus vid fasad (frifältsvärde)	60 dBA	-
Ljudnivå utomhus vid fasad (frifältsvärde) för bostad om högst 35 m <sup>2</sup>	65 dBA	-
Ljudnivå utomhus vid uteplats i anslutning till bostad	50 dBA	70 dBA

Om 60 dBA överskrids bör minst hälften av bostadsrummen i en bostad vara vända mot en sida där 55 dBA ekvivalent ljudnivå inte överskrids vid fasaden och vara vända mot en sida där 70 dBA maximal ljudnivå inte överskrids mellan 22.00 och 06.00 vid fasaden.

Om 70 dBA maximal ljudnivå vid uteplats ändå överskrids, bör nivån dock inte överskridas mer än 10 dBA maximal ljudnivå fem gånger per timme mellan kl. 06.00 och 22.00.

## 4 Bedömningsgrunder

### 4.1 Trafikbuller

Utgångspunkt för bedömningen av trafikbuller vid bostäder är Riksdagens riktvärden för trafikbuller. Bedömningen av möjligheterna till bostadsbebyggelse sker i detta utlåtande utgående från:

- Möjligheten att uppfylla målet högst 60 dBA runtom hela fasaden.
- Alternativt möjligheten att uppfylla målet högst 55 dBA ekvivalent och 70 dBA maximal ljudnivå utanför minst hälften av bostadsrummen i varje bostad.
- Möjligheten att erhålla en uteplats med högst 50 dBA ekvivalent och 70 dBA maximal ljudnivå.

## 5 Förutsättningar

### 5.1 Underlag

kv\_staven\_hojdkurvor.dwg, 2020-10-01

kv\_staven\_fgh\_karta.dwg, 2020-10-01

A01P001.dwg, 2020-09-17

### 5.2 Trafikering

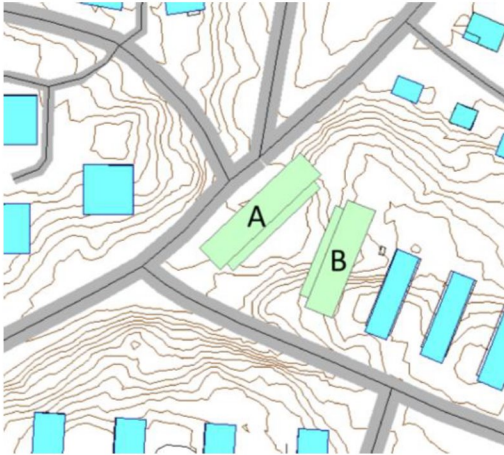
Trafikdata redovisas nedan i Tabell 2. Information om trafik har hämtats från Trafikverket och Stockholms stad. Beräkning har utförts enligt EVA och avser år 2040.

Tabell 2 Årsdygnstrafik 2040

Väg	ÅDT	Andel tung	Hast
<b>Essingeleden</b>		8,9 %	70 km/h
Norragående	87840		
Södergående	93650		
<b>Avfart</b>	9830	8,6 %	50 km/h
<b>Påfart</b>	5035	8,1 %	50 km/h
<b>Schlytersvägen</b>	250	8,9%	40 km/h
<b>Alvastravägen</b>	250	8,9%	40 km/h
<b>Rimbervägen</b>	250	8,9%	40 km/h
<b>Sigfridsvägen</b>	250	8,9%	40 km/h
<b>Husabyvägen</b>	250	8,9%	40 km/h

## 6 Resultat

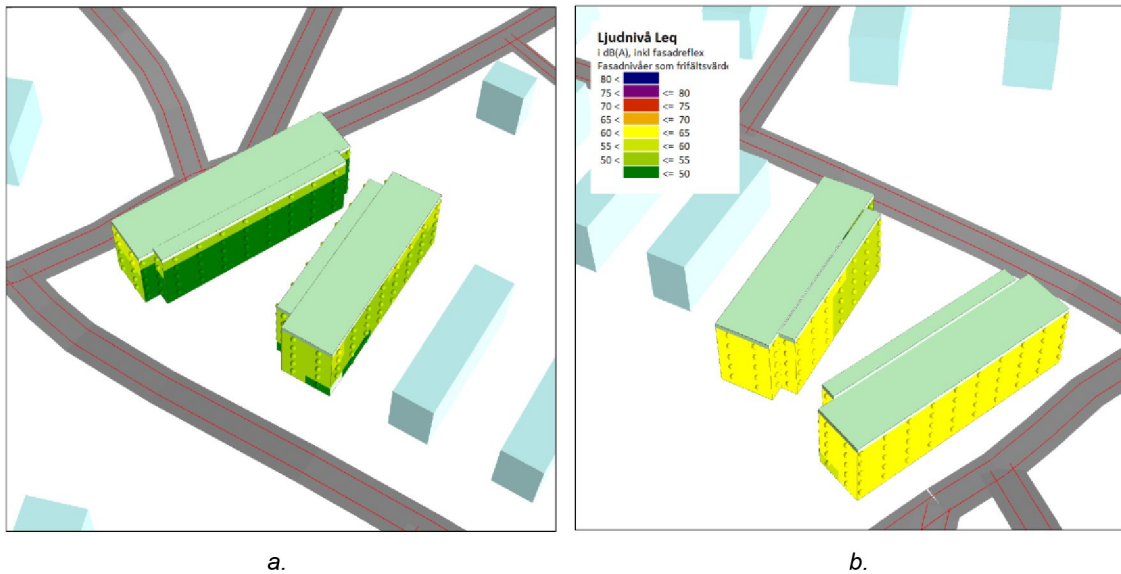
Högsta beräknade fasadjudnivåer för planerad bebyggelse redovisas i Tabell 3, värdet är för högsta nivå någonstans på fasaden. Husens placering enligt Figur 2.



Figur 2 Planerad bebyggelse.

Tabell 3 Beräknade ljudnivåer med befintlig trafikmängd och framtidsscenario

	Ekvivalent ljudnivå $L_{eq}$ (dBA)	Maximal ljudnivå $L_{max}$ (dBA)
Hus A		
Fasad SÖ	53	78
Fasad SV	57	83
Fasad NV	64	86
Fasad NÖ	64	82
Hus B		
Fasad S	54	81
Fasad V	62	79
Fasad N	64	74
Fasad Ö	57	76



Figur 3 Ekvivalenta fasadnivåer a. från S b. från N

### 6.1 Ekvivalent ljudnivå

Fullständiga beräknade ekvivalenta ljudnivåer redovisas i Bilaga AK01. Riktvärden för buller från vägtrafik  $L_{eq}$  60 dBA överskrids för båda husen.

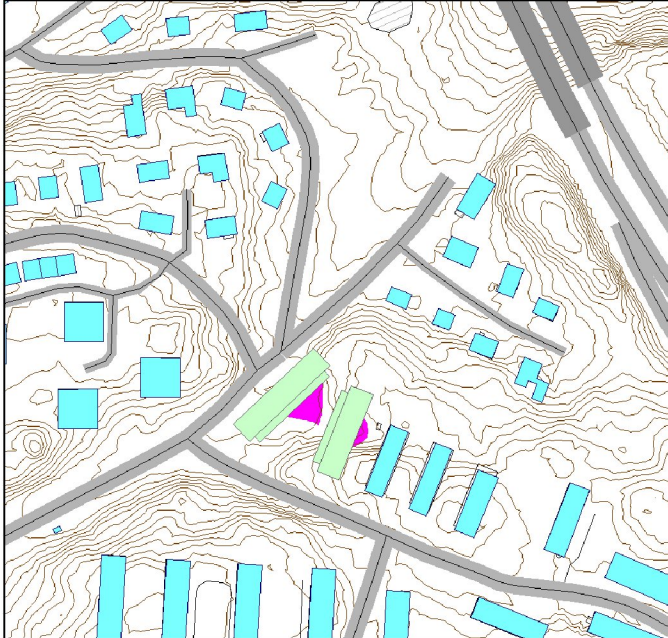
För mindre lägenheter, under 35 kvm, uppfylls riktvärdet  $L_{eq}$  65 dBA för båda husen.

Bullerdämpad sida är möjlig då båda husen har delar av fasad där ekvivalenta ljudnivån är  $L_{eq}$  55 dBA eller lägre, vilket möjliggör genomgående lägenheter

### 6.2 Maximal ljudnivå

Fullständiga beräknade maximala ljudnivåer redovisas i Bilaga AK0101. Riktvärden för maximal ljudnivå vid fasad finns inte utan maximalnivån blir dimensionerade vid uteplatser som redovisas under rubrik 6.3 Uteplats. Maximalbullemnivåer är beräknade för årsmedeldygn, maxnivåer nattetid 22-06 kommer vara lika eller lägre.

### 6.3 Uteplats



Figur 4 Område där uteplats kan anläggas markerat i lila.

Uteplats ska uppfylla både krav för ekvivalent ljudnivå,  $Leq$  50 dBA, och maximal ljudnivå,  $L_{max}$  70 dBA, vilket innebär att de ska placeras i lila fält.

Båda husen får bullerdämpad sida där huskroppen fungerar som bullerskydd och uteplats kan därför anläggas på östra sidan av husen.

#### Bilagor

<u>Bilaga</u>	<u>Visar</u>
<u>AK01</u>	<u>Ekvivalent trafikbullernivå</u>
<u>AK101</u>	<u>Maximalnivå från trafik</u>

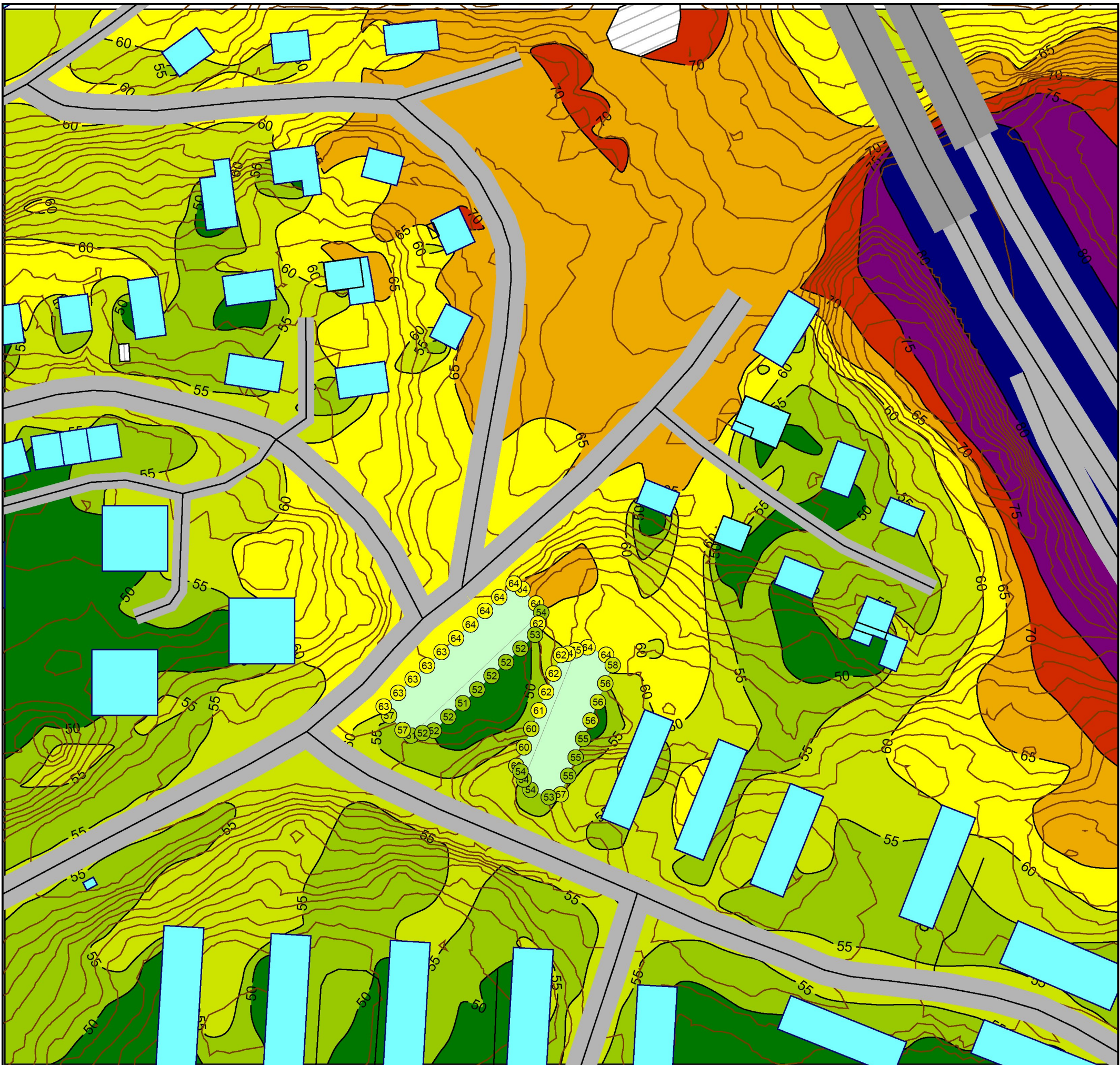
## 7 Slutsats

Beräknade ekvivalentnivåer överskrider riktvärden  $Leq$  60 dBA.

Enligt Förordning (2015:216) framgår att om 60 dBA överskrids bör minst hälften av bostadsrummen i en bostad vara vända mot en sida där 55 dBA ekvivalent och 70 dBA maximal ljudnivå inte överskrids vid fasaden.

Åtgärder krävs för att riktvärden ska uppfyllas. Ett exempel är att projektera genomgående lägenheter där minst hälften av bostadsrummen har fönster mot bullerdämpad sida.





**Besqab**  
**Uppdrag: Staven 8-11**  
**Uppdragsnr. 20U2235**


**Framtida situation**  
 2040

**Karta**  
**AK01**

Ekvivalent nivå från  
 Vägtrafik

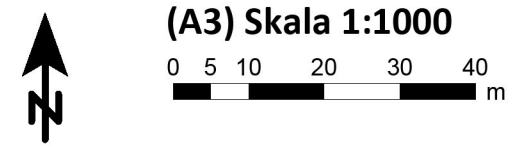
**Leq Lmax väg 201001**  
**Result number 2**  
 Calculation in 1,5 m above ground

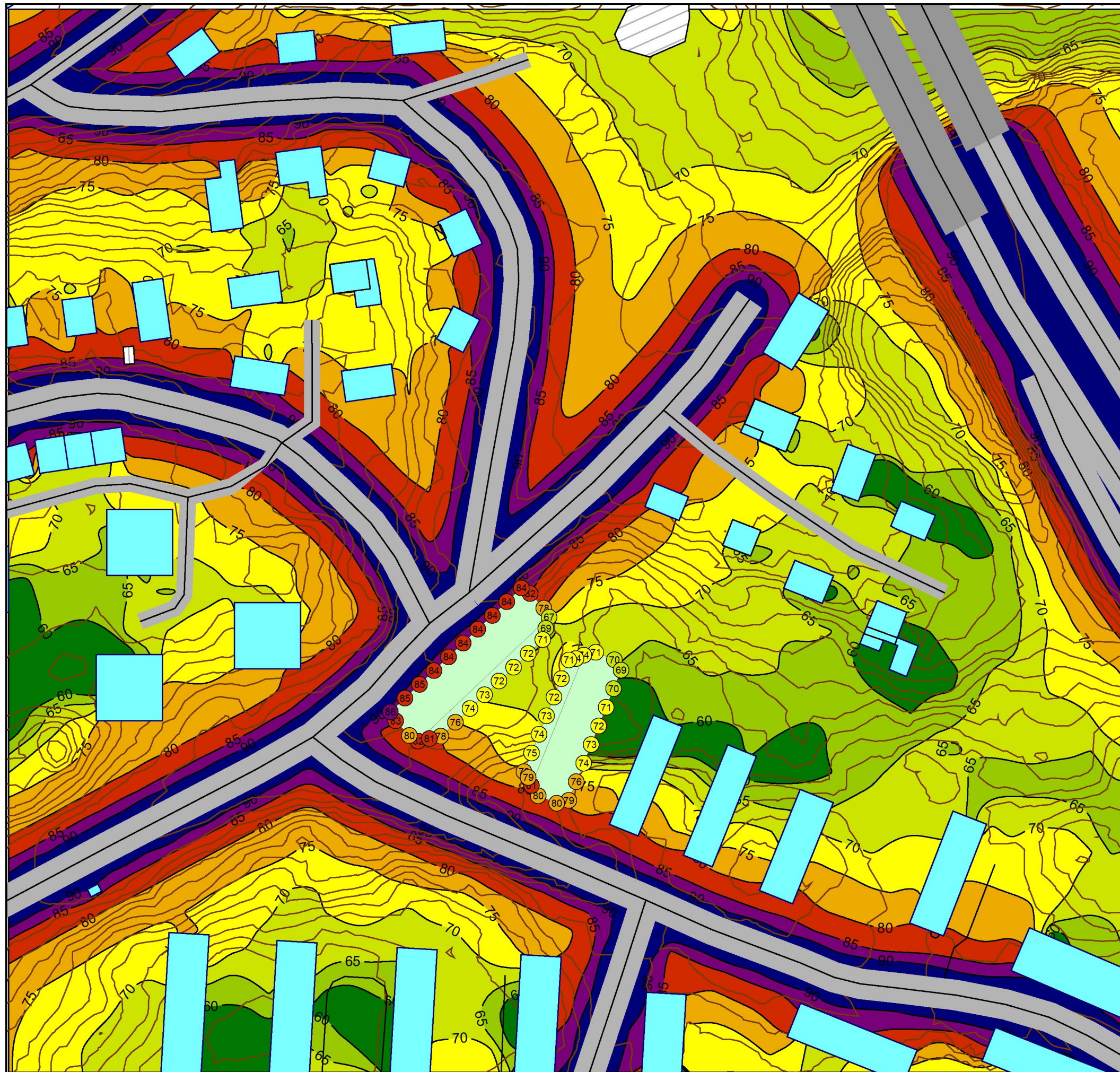
Project engineer: Jan Pons  
 Created: 2020-10-09  
 Processed with SoundPLAN 8.2, Update 2020-09-25



- Teckenförklaring**
- Bef bostadshus
  - Övrig bebyggelse
  - Vårdlokal etc
  - Föreslagen byggnad
  - Bef bullerskydd
  - Järnväg
  - Väg
  - Area
  - Road axis
  - Kommande planer
  - Plan p-hus

**Facade Noise Map**





**Besqab**  
**Uppdrag: Staven 8-11**  
**Uppdragsnr. 20U2235**

**Framtida situation**  
 2040

**Karta**  
**AK101**

Maximalnivå från  
 Vägtrafik

**Leq Lmax väg 201001**  
**Result number 2**  
 Calculation in 1,5 m above ground

Project engineer: Jan Pons  
 Created: 2020-10-09  
 Processed with SoundPLAN 8.2, Update 2020-09-25

**Ljudnivå Lmax**

i dB(A), inkl fasadreflex  
 Fasadnivåer som frifältsvärde

90 <	
85 <	<= 90
80 <	<= 85
75 <	<= 80
70 <	<= 75
65 <	<= 70
60 <	<= 65
	<= 60

**Teckenförklaring**

- Bef bostadshus
- Övrig bebyggelse
- Vårdlokal etc
- Föreslagen byggnad
- Bef bullerskydd
- Järnväg
- Väg
- Area



**(A3) Skala 1:1000**

