

# Bilaga 07

Ansökan om  
investeringsmedel för  
trygghetsskapande  
åtgärder 2021

## ANSÖKAN OM INVESTERINGSMEDEL (CM4) FÖR TRYGGHETSSKAPANDE ÅTGÄRDER 2021

Nämnderna ska i sin ansökan redovisa insatsens utformning genom att redogöra för följande punkter.

<b>Namn på insats:</b>
Färdigställande av trygghetsskapande fysiska åtgärder längs med parkstråket mellan Maria Prästgårdsgata och Rosenlundsgatan.
<b>Sökt belopp:</b>
<b>2,5 miljoner kronor</b>

Sökande nämnd	Ev medsökande nämnd
Södermalms stadsdelsnämnd	Klicka här för att ange text.
<b>Kontaktperson</b>	<b>Kontaktperson</b>
Andreas Evestedt	Klicka här för att ange text.
<b>Telefon</b>	<b>Telefon</b>
08-508 12 230	Klicka här för att ange text.
<b>E-post</b>	<b>E-post</b>
andreas.evestedt@stockholm.se	Klicka här för att ange text.
<b>Ev samverkan</b>	
<p><i>Om insatsen till del ska genomföras genom annan nämnd/bolagsstyrelse ska överenskommelse om detta ha skett med berörd part, ange i så fall detta nedan.</i></p> <p><i>Avses medfinansiering ske av nämnd genom de särskilda trygghetsmedlen ska även samarbetande nämnd inkomma med en ansökan om medel. Lämpligen står en nämnd som huvudsökande med utförliga beskrivningar enligt dessa anvisningar som övrig/övriga nämnder kan hänvisa till och där ansökan från medsökande fokuseras på att beskriva de enskilda insatser som är aktuella.</i></p>	
Klicka här för att ange text.	

## Ansökan

### 1. Beskrivning (mål och syfte)

*Ansökan ska innehålla en tydlig och detaljerad beskrivning av den tänkta åtgärden med övergripande mål och syfte. Underrubrikerna i beskrivningen ska ge en tydlig koppling mellan den lokala behovsanalys som gjorts och det resultat som förväntas.*

#### 1.1 Behovsanalys/problembeskrivning

*Redogör för den platsspecifika problembeskrivningen som underbygger varför en investering behövs och på vilket sätt en analys av lokala förutsättningar och behov har tagits fram. Finns exempelvis kopplingar till den lokala samverkansöverenskommelsen med polisen eller har behovet lyfts fram i andra lokala brottsförebyggande eller trygghetsskapande sammanhang?*

Parkstråket i Maria Prästgårdsgatas förlängning till Rosenlundsgatan ligger i direkt anslutning till Maria Beroendecentrum som ligger på Maria Prästgårdsgata 34 C samt på Wollmar Yxkullsgatan 25. På Maria Prästgårdsgata finns även akutboendet Grimman, som är ett boende för personer med missbruksproblem.

Hela området kring Maria Beroendecentrum har under lång tid upplevts som otryggt. Det beror på att de verksamheter som finns här i stor utsträckning vänder sig till personer med missbruksproblematik som därför uppehåller sig i området.

Polisen betecknar stora delar av området runt Maria Beroendecentrum som en öppen drogscen. Polisen uppger även att andra brott, som kan relateras till missbruk, sker i området som exempelvis stöldbrott, olaga hot och våldsbrott. Under 2018 anmäldes 21 narkotikabrott i området kring kvarteren Grimman, Tömmen och Tygeln och under året har 482 händelserapporter registrerats för området där en majoritet av dessa är missbruksrelaterade.

Enligt Stockholms stads trygghetsmätning från år 2017 upplevs omgivande gator, Maria Prästgårdsgata och Wollmar Yxkullsgatan, som några av de otryggaste platserna i stadsdelsområdet. Polisen uppger att de har kontakt med medborgare angående problemen i området där många beskriver att de är otrygga. Boende i närområdet vittnar återkommande om olaga intrång i trapphus och på gårdar där man brukar narkotika, säljer narkotika och övernattar. Polisen uppger vidare att otryggheten ökat under det senaste halvåret 2019 utifrån de medborgarkontakter man haft. Förutom de personer som besöker platsen som vårdtagare så lockas, enligt polisen, många till platsen som är inne i sitt missbruk, både unga nyrekryterade brukare men också vanekriminella och tunga missbrukare. Sedan sommaren 2019 har programmet för sprututbytet vid sjukhus utökats. Samtidigt har polisen signalerat att personer som uppehållit sig i området ökat.

Under 2020 har problematiken kring otryggheten i området försämrats. Sprututbytet vid Maria sjukhus förmodas ha en betydande påverkan i detta. Antalet påträffande kanyler och sprutor runt om på lekplatser och parker har fördubblats under året jämfört med föregående år. Vissa skolor och förskolor i området rapporterar också om en tydlig ökning av kanyler och sprutor som hittas på skolgårdar och förskolegårdar.

I samband med verksamhetsplan 2020 ansökte stadsdelsnämnden om medel för upprustning av parkstråket med syftet att erhålla en tryggare miljö på platsen. Sökta medel erhöles för iordningsställande av markytor, inklusive belyningsåtgärder.

Under året har projektering och framtagandet av bygghandling genomförts (*se bilaga 1 med bygghandling gällande markplaneringsplan*). Dock har de fysiska anläggningsarbetena inte hunnits påbörjats. I samband med projekteringen har framkommit att anläggningskostnaden är högre än den planerade. Detta beror främst på att nya markbeläggningar bedöms vara en prioriterad insats för hela gång- och cykelsträckan vilket är kostnadsdrivande för projektet.

Stadsdelsnämnden söker med anledning av beskrivningen ovan ytterligare medel för att kunna slutföra projektet.

### 1.2 Berörd målgrupp/område

*Ange den/de målgrupper och den/de områden som insatserna riktar sig till/mot. Både allmänna och särskilda målgrupper ska specificeras. Redogörelsen ska även skatta storleken på de målgrupper som berörs - exempelvis hur många unga som bor i ett område eller antalet personer som passerar en viss plats.*

Boende i närområdet samt besökare.

### 1.3 Beskrivning av insatsen

*Redogör för platsen för insatsens utformning samt hur insatsen ska realiseras.*

*Innan ansökan lämnas in ska samråd ske med andra berörda förvaltningar om insatsernas genomförbarhet, vilket ska beskrivas här.*

*Insatsen ska förhålla sig logiskt till ovan beskrivna problembild och de resultat som förväntas. Om någon form av medborgardialog ska användas i processen beskrivs även det här.*

Söder om byggnaden där Maria beroendecentrum ligger, i Maria Prästgårdsgatas förlängning, finns en gång- och cykelväg som löper mellan Maria Prästgårdsgata och Rosenlundsgatan. Gång- och cykelvägen avgränsas i söder av en bergvägg och är en relativt lång sträcka som upplevs som mörk och otrygg nattetid. Vägen och grönytan nedanför bergväggen är mycket slitna vilket ökar känslan av otrygghet.

Förvaltningen får in många synpunkter från allmänheten på platsens nuvarande skick och status. Förvaltningen bedömer att åtgärder som kan förändra helhetsintrycket av platsen är av avgörande betydelse för att området ska upplevas tryggare.

För att göra stråket mellan Maria Prästgårdsgata och Rosenlundsgatan tryggare och trivsammare har en bygghandling tagits fram som innehåller nedanstående åtgärder:

- Hårdgjorda ytor inom området rustas upp. På gångbanan läggs samma typ av betongplattor som är anlagt på trottoarer i området. Genom den nya markbeläggningen markeras skillnaden mellan cykel- och gångbanan tydligare. Övriga ytor anläggs med asfalt. Stråket görs även cirka en meter bredare genom att befintlig kantsten flyttas.

- Gräsytor inom området rustas upp. Tillkommande planteringsytor förses med marktäckande växter.
- Ny belysning anläggs mot bergväggen längs med stråket.
- Pollare ska hindra oönskad trafik från att köra in på gång- och cykelstråket.
- Ett lågt gräskantsräcke placeras längs hela sträckan för att motverka slitage av grönytorna.
- I samband med detaljprojekteringen har framkommit att det finns behov av att tillföra nya sittplatser i området.

#### 1.4 Förväntat resultat

*Beskriv de positiva resultat och effekter som insatsen ska generera för målgruppen. Som exempel kan detta handla om ökad känsla av trygghet för kvinnor på ett torg vilket leder till fler kvinnor som rör sig på torget.*

Efter planerad upprustning bedöms parkstråket upplevas som mer tryggt och inbjudande. Fler förväntas använda stråket för passage vilket i sig bidrar till ökad social närvaro som i sin tur skapar ökad trygghet.

#### 1.5 Uppföljning och utvärdering

*Beskriv hur och när uppföljningen och utvärderingen av insatsen ska göras samt hur de avses dokumenteras och spridas.*

Uppföljning kommer att ske genom Söderandans nätverk (det lokala brottsförebyggande rådet), med kommunpolisen och företrädare från förskola och skolor.

## 2. Organisation för insatsens genomförande

*Beskriv kortfattat den organisation som ansvarar för att genomföra insatsen samt ansvarar för att följa upp dess effekter. Om samverkan sker med lokala aktörer i arbetet ska detta beskrivas under denna punkt, exempelvis fastighetsägare, civilsamhälle, polis.*

Stadsmiljöavdelningen inom Södermalms stadsdelsförvaltning.

## 3. Tidplan

*Ansökan ska innehålla en tidplan med identifierade faser i insatsens genomförande från start till uppföljning och slutredovisning.*

Vinter/vår 2021: Förberedelse inför anläggningsskedet.

Vår 2021: Anläggningsarbeten påbörjas.

Höst 2021: Projektet färdigställs.

## 4. Beskrivning av utgifter och eventuell medfinansiering

*Ansökan ska redovisa insatsens totala investering uppdelat på relevanta kostnadsposter och år. Eventuell egen medfinansiering redovisas och extern medfinansiering redovisas i förekommande fall.*

*Om insatsen till del ska genomföras av annan nämnd eller bolagsstyrelse ska denna del specificeras.*

Kostnaden för att genomföra projektet beräknas uppgå till 2,5 mnkr (se bilaga 2 för kalkyl för projektet. Uppgifter om mängder och à-priser har tagits bort eftersom entreprenören har begärt sekretess på sina à-priser).

Kostnaden är fördelad enligt nedan:

- Byggledning: 0,1 mnkr.
- Anläggningsarbete: 2,2 mnkr.
- Belysning: 0,2 mnkr.

### **5. Påverkan på framtida driftkostnader**

*Av ansökan ska det framgå om och/eller hur insatsen kan förväntas påverka nämndens eller annan nämnd/styrelses framtida driftutgifter/kostnader, inklusive kapitalkostnader. Kompensation för kapitalkostnader beaktas i särskild ordning i samband med kommande verksamhetsplaner.*

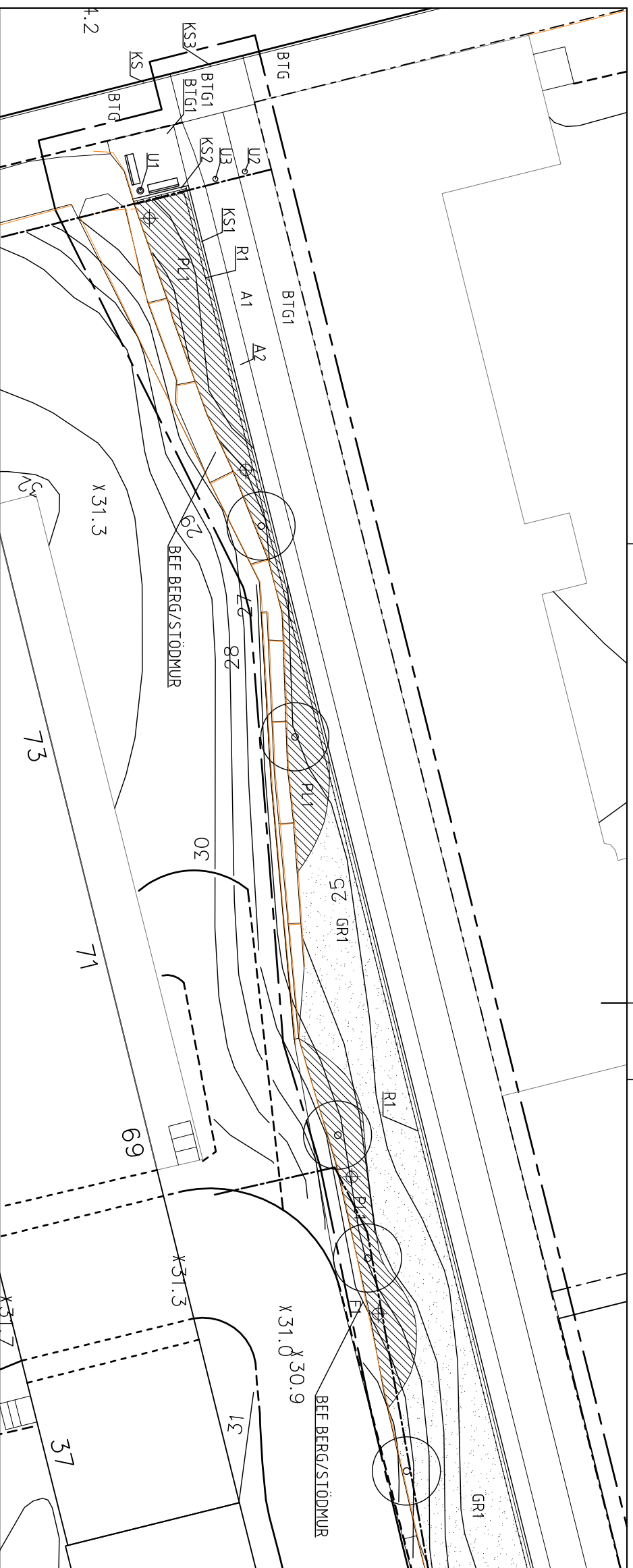
Ovanstående åtgärder kommer inte att innebära några nämnvärda förändringar av driftskostnaderna.

### **Övriga upplysningar**

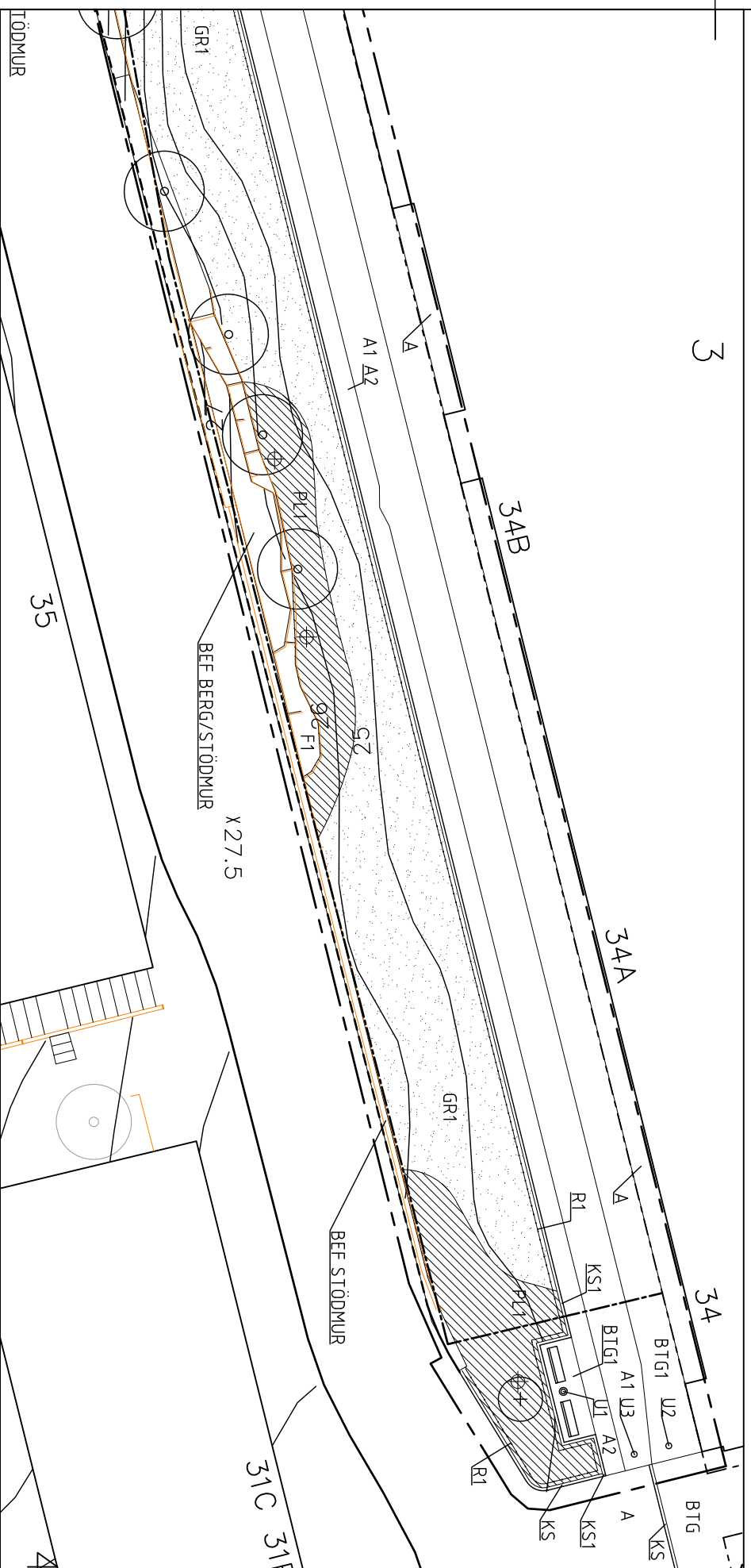
Klicka här för att ange text.

## FÖRKLARINGAR

<b>BTG</b>	ARBETSSOMRÅDESGRÄNS
<b>BTG1</b>	ILLUSTRERAD 1 m UTANFÖR FAKTISK GRÄNS
<b>BTG</b>	GRÄNS MELLAN PARK OCH GATA
<b>BTG1</b>	KVARTERSGRÄNS
<b>BTG</b>	BEF BETONGPLATTOR
<b>BTG1</b>	BETONGPLATTOR
	Marköverbyggnad:
	Betongplattor 350x350x80
	30 mm saftsand
	50 mm AG16 160/220
	80 mm obundet bärlager
	Bef överbyggnad återanvänds
	BEF ASFALT
<b>A</b>	NY ASFALTSLOPP BEF ASFALT RV.S.
<b>A1</b>	Marköverbyggnad:
	35 mm ABT 11 160/220
	50 mm AG16 160/220
	Överbyggnad nedanför återanvänds
<b>A2</b>	ASFALT
	Marköverbyggnad:
	35 mm ABT 11 160/220
	50 mm AG16 160/220
	80 mm obundet bärlager
	420 mm förstärkningslager
	Geotextil bruksklass N3
<b>GR1</b>	GRÄS
	100mm Växtjord Hasseltors Gräsmattjord B10.
	Sås med Weibulls gräsfrö Skugga.
<b>PL1</b>	PLANTERINGSYTA
	4,00mm Växtbadd typ 2 med jord typ A
	naturgodsblad PH 6-7 multihalt 7-9 viktprocent
	Planteras med Hedera Helix Huldrea E.
	Kvalitet C0,8, c/c 50 cm. Totalt antal: 880st.
<b>KS</b>	BEFINTLIG KANTSTEN
<b>KS1</b>	BEFINTLIG KANTSTEN SOM SÄTTS OM HÖJD=12cm.
<b>KS2</b>	SÄTTS I BETONG MED MOTSTÖD AV BETONG.
<b>KS3</b>	GRANTKANTSTEN RV2. HÖJD=12cm.
	SÄTTS I BETONG MED MOTSTÖD AV BETONG.
	FASAD GRANTKANTSTEN RF2. HÖJD=5cm.
	SÄTTS I BETONG MED MOTSTÖD AV BETONG.
<b>R1</b>	BEFINTLIGT LÖVTRÄD
<b>+</b>	NYPLANTERING AV TRÄD. INGÅR EJ I ENTREPRENAD.
<b>○</b>	GRÄSKANTSKYDD.
	ENL. TYPRITNING TH0051, TEKNISK HANDBOK.
	SOFFA MED ARMSTÖD, VESTRE APRIL.
	3-SITS SOFFA, ARMSTÖD MED TRÄÖVERLIGGARE.
	ALLT STÅL VÄRMFÖRZINKAT.
	LINAX-IMPREGNERAD FURU.
<b>⊕</b>	MARKSTRÅLKASTARE (INGÅR EJ I ENTREPRENAD)
<b>U1</b>	SKRÄPKÖRG, VESTRE CITY 50L.
	VÄRMFÖRZINKAT STÅL.
<b>U2</b>	PULLERACKERAS RAL 9005.
	POLLARE, VESTRE URBAN Ø76.
	FÖR NEDGJUTNING, MELLANRUM <1,5m.
	VÄRMFÖRZINKAT STÅL.
<b>U3</b>	PULLERACKERAS RAL 9005.
	POLLARE, VESTRE URBAN Ø76.
	DEMONTERBAR MELLANRUM <1,5m.
	VÄRMFÖRZINKAT STÅL.
	PULLERACKERAS RAL 9005.



## Västra delen



## Östra delen



BYGGHANDLING			
MARIA PRÄSTGÅRDSGATA			
nivå			
niva ländskapsarkitektur ab tel: 08-202 12 77, 110 20 andan post: info@niva.se			
BYGGNAD	ANMÄNDA	SKID	DATUM
2020-11-11	CK	CK	
MARKPLANERINGSPLAN			
SKALA	RISSNUMMERNUMMER	REV.	
1:300/A3	130-1-01		

Projekt: **Maria Prästgårdsgata**  
 Beställare: **Södermalm Sdf**  
 Entreprenör: **Bite Mark och Anläggning AB**  
 Förkalkyl/Avrop: **2 158 894 kr**  
 Kalkyl

datum: 2020-11-17

KOD	TEXT	ENH	å-pris	MÅNGD	KOSTNAD
<b>Västra</b>					
BBC.32.1	Undersökningar av ledningar samlingskarta	St			2000
BCB.713	TA-Plan	St			1750
BCB.713.2	Vägmärken	St			3500
BCB.717	Skyddsinnhägnad av arbetsområde	M			49000
<b>Asfalt A1</b>					
BED.12141.1	Rivning av bitumenbundna lager, tj 1-100 mm	M2			65550
DCC.2111.2	Bärlager av asfaltgrus, Maskinläggning; AG 16/20 (160/220), 50 mm	M2			27900
DCC.24111.4	Slitlager av tät ABT, Maskinläggning ABT 11 (70/100), 30-45 mm	M2			27900
DCC.29.1	Etablering per arbets objekt för maskinläggning	St			5000
<b>Asfalt A2</b>					
CBB.112.21	Övrig schakt > 400 mm. Fall B	M3			38270
DBB.3111.11	Materialskiljande lager av geotextil, bruksklass N1. Yta < 100 m2	M2			1275
DCB.212	Förstärkningslager Fall B	M3			3000
DCB.312.3	Obundet bärlager kategori B, Tjocklek > 150 < 200 mm.	M2			21250
DCC.24111.4	Slitlager av tät ABT, Maskinläggning ABT 11 (70/100), 30-45 mm	M2			12750
DCC.2111.2	Bärlager av asfaltgrus, Maskinläggning; AG 16/20 (160/220), 50 mm	M2			12750
<b>BTG 1</b>					
CBB.112.11	Planschakt < 200 mm. Fall B	M2			4550
DCG.21.2	Beläggning av betongmarkplattor, sättning nya plattor i sand	M2			126450
DCC.2111.2	Bärlager av asfaltgrus, Maskinläggning; AG 16/20 (160/220), 50 mm	M2			42150
DCB.312.1	Obundet bärlager kategori B, Tjocklek 50 < 100 mm.	M2			42150
<b>R1</b>					
DEG.22.21	Grässkantskydd, komplett enligt typ ritning TH0051	M			96050
<b>KS1</b>					
BED.157.1	Rivning av kantstöd för återanvändning med motstöd av grus	M			850
CBB.112.21	Övrig schakt > 400 mm. Fall B	M3			45390
DEC.14.1	Sättning av kantstöd från rivning.	M			48450
<b>KS2</b>					
CBB.112.21	Övrig schakt > 400 mm. Fall B	M3			1780
DEC.14.2	Sättning av nytt kantstöd typ RV2	M			3390
<b>KS3</b>					
CBB.112.21	Övrig schakt > 400 mm. Fall B	M3			2670
DEC.14.6	Sättning av nyttkantstöd typ RV6.	M			6780
<b>PL1</b>					
CBB.112.21	Övrig schakt > 400 mm. Fall B	M3			118370
DCL.1122.1	Växtbädd typ 2 med jord typ B	m3			86450
<b>GR1</b>					
CBB.112.11	Planschakt < 200 mm. Fall B	M2			35100
DCL.1129.3	Växtbädd typ 2 Gräsytor Bio	M3			14850
DDB.111	Sädd av gräs	M2			4050
<b>Östra</b>					
<b>Asfalt A1</b>					
BED.12141.1	Rivning av bitumenbundna lager, tj 1-100 mm	M2			63900
DCC.2111.2	Bärlager av asfaltgrus, Maskinläggning; AG 16/20 (160/220), 50 mm	M2			21300
DCC.24111.4	Slitlager av tät ABT, Maskinläggning ABT 11 (70/100), 30-45 mm	M2			21300
<b>Asfalt A2</b>					
CBB.112.21	Övrig schakt > 400 mm. Fall B	M3			31150
DBB.3111.11	Materialskiljande lager av geotextil, bruksklass N1. Yta < 100 m2	M2			1050
DCB.212	Förstärkningslager Fall B	M3			16800
DCB.312.3	Obundet bärlager kategori B, Tjocklek > 150 < 200 mm.	M2			17500
DCC.24111.4	Slitlager av tät ABT, Maskinläggning ABT 11 (70/100), 30-45 mm	M2			10500
DCC.2111.2	Bärlager av asfaltgrus, Maskinläggning; AG 16/20 (160/220), 50 mm	M2			10500
<b>BTG 1</b>					
CBB.112.11	Planschakt < 200 mm. Fall B	M2			11310
Nytt åpris	Beläggning av betongmarkplattor, sättning nya plattor i sand	M2			96300
DCC.2111.2	Bärlager av asfaltgrus, Maskinläggning; AG 16/20 (160/220), 50 mm	M2			32100
DCB.312.1	Obundet bärlager kategori B, Tjocklek 50 < 100 mm.	M2			32100
<b>R1</b>					
DEG.22.21	Grässkantskydd, komplett enligt typ ritning TH0051	M			92660
<b>KS1</b>					
BED.157.1	Rivning av kantstöd för återanvändning med motstöd av grus	M			780
CBB.112.21	Övrig schakt > 400 mm. Fall B	M3			41830
DEC.14.1	Sättning av kantstöd från rivning.	M			44460
<b>KS2</b>					
CBB.112.21	Övrig schakt > 400 mm. Fall B	M3			1780
DEC.14.2	Sättning av nytt kantstöd typ RV2	M			3390
<b>PL1</b>					
CBB.112.21	Övrig schakt > 400 mm. Fall B	M3			85084
DCL.1122.1	Växtbädd typ 2 med jord typ B	m3			62140

Koden gäller för 35x35x5. Föreskrivet 35x35x8

Koden gäller för 35x35x5. Föreskrivet 35x35x8



DDB.216.1	1. Plantering av KLÄTTERVÄXTER containerdolade exkl växtmaterial	St		44000
<b>GR1</b>				
CBB.112.11	Planschakt < 200 mm. Fall B	M2		44200
DCL.1129.3	Växtbädd typ 2 Gräsytor Bio	M3		18700
DDB.111	Sådd av gräs	M2		5100
BFD.13.2	Stubbrytning stamdiameter > 300 mm < 500 mm	St		2500
Nytt Åpris	Bestäckning Spygatter ink arbete	st		15750
				0
			<b>Summa</b>	1779559
	<b>Summa</b>			0
	<b>Index 2020</b>	2,3	%	40930
	<b>Summa inkl. index</b>			<b>40930</b>
<b>Kompleterande A'-prislista</b>				
1.1	Mättekniker inkl. mätutrustning	Tim		0
2.1	Väg- och anläggningsarbetare	Tim		19200
2.2	Trädgårdsanläggare/parkarbetare	Tim		0
2.3	Stensättare/smed	Tim		0
2.4	Trä och betong-arbetare	Tim		0
3.1	Lastbil 3-axlad	Tim		0
3.2	Lastbil 3-axlad med tippflak och kran med gripskopa	Tim		7600
3.3	Lastbil 3-axlad vaccum	Tim		0
4.1	Grävare under 6ton	Tim		0
4.2	Grävare över 6 ton	Tim		0
4.3	Traktorgrävare	Tim		0
4.4	Tillägg för hydraulhammare	Tim		0
5.1	Servicebil	Tim		3000
5.2	Motorkap inkl klinga	Bdag		0
5.3	Markvibratör under 250kg	Bdag		0
5.4	Markvibratör över 250kg	Bdag		0
5.5	Kompressor 7,5m3 med slang för luckring	Bdag		0
	<b>Summa</b>			29800
	<b>Index 2020</b>	2,3	%	685
	<b>Summa inkl. index</b>			<b>30485</b>
<b>Tillhandahållet material</b>				
				0
				0
				0
				0
<b>Inköp av material och tjänster</b>				
				0
Inköp	Vestre utrustning	st		56675
Inköp	Stångby Offert 24577	st		94020
Inköp	ABT Betong Offert	st		131952
Inköp	Tippavgifter	st		9585
Inköp	Frakt	st		8500
				0
	Entreprenörsarvode ej å-pris jobb, tillhandahållet mtrl 8%	%		0
	Entreprenörsarvode ej å-pris jobb 8%	%		48117,12
	<b>Summa</b>			<b>348849,12</b>

**Summa: 2 158 894 kr**

## ANSÖKAN OM INVESTERINGSMEDEL (CM4) FÖR TRYGGHETSSKAPANDE ÅTGÄRDER 2021

Nämnderna ska i sin ansökan redovisa insatsens utformning genom att redogöra för följande punkter.

<b>Namn på insats:</b>
Trygghetsskapande fysiska åtgärder i Pålundsparken, väster om Västerbron.
<b>Sökt belopp:</b>
<b>1,0 miljoner kronor</b>

Sökande nämnd	Ev medsökande nämnd
Södermalms stadsdelsnämnd	Klicka här för att ange text.
<b>Kontaktperson</b>	<b>Kontaktperson</b>
Andreas Evestedt	Klicka här för att ange text.
<b>Telefon</b>	<b>Telefon</b>
08-508 12 230	Klicka här för att ange text.
<b>E-post</b>	<b>E-post</b>
andreas.evestedt@stockholm.se	Klicka här för att ange text.
<b>Ev samverkan</b>	
<p><i>Om insatsen till del ska genomföras genom annan nämnd/bolagsstyrelse ska överenskommelse om detta ha skett med berörd part, ange i så fall detta nedan.</i></p> <p><i>Avses medfinansiering ske av nämnd genom de särskilda trygghetsmedlen ska även samarbetande nämnd inkomma med en ansökan om medel. Lämpligen står en nämnd som huvudsökande med utförliga beskrivningar enligt dessa anvisningar som övrig/övriga nämnder kan hänvisa till och där ansökan från medsökande fokuseras på att beskriva de enskilda insatser som är aktuella.</i></p>	
Klicka här för att ange text.	

## Ansökan

### 1. Beskrivning (mål och syfte)

*Ansökan ska innehålla en tydlig och detaljerad beskrivning av den tänkta åtgärden med övergripande mål och syfte. Underrubrikerna i beskrivningen ska ge en tydlig koppling mellan den lokala behovsanalys som gjorts och det resultat som förväntas.*

#### 1.1 Behovsanalys/problembeskrivning

*Redogör för den platsspecifika problembeskrivningen som underbygger varför en investering behövs och på vilket sätt en analys av lokala förutsättningar och behov har tagits fram. Finns exempelvis kopplingar till den lokala samverkansöverenskommelsen med polisen eller har behovet lyfts fram i andra lokala brottsförebyggande eller trygghetskapande sammanhang?*

I ett område i Pålsundsparken, väster om Västerbron, har under det senaste året haft en markant ökad otrygghetsproblematik (se karta nedan med områdets placering). Näringsidkare och boende i området vittnar om ett nytt tillhåll av missbrukare med medföljande ordningsstörningar och öppen narkotikahandel. Utöver problemen med narkotikaförsäljning och eget narkotikabruk i Pålsundsparken tillkommer, som en följd, även annan typ av brottslighet som hot, fylleri, bråk, nedskräpning (exempelvis av sprutor, kanyler, ölburkar) och skadegörelse. Då det ofta är högljutt och stökigt i parken innebär det att boende och besökare i området undviker att passera eller uppehålla sig på platsen på grund av att de upplever det som otryggt.

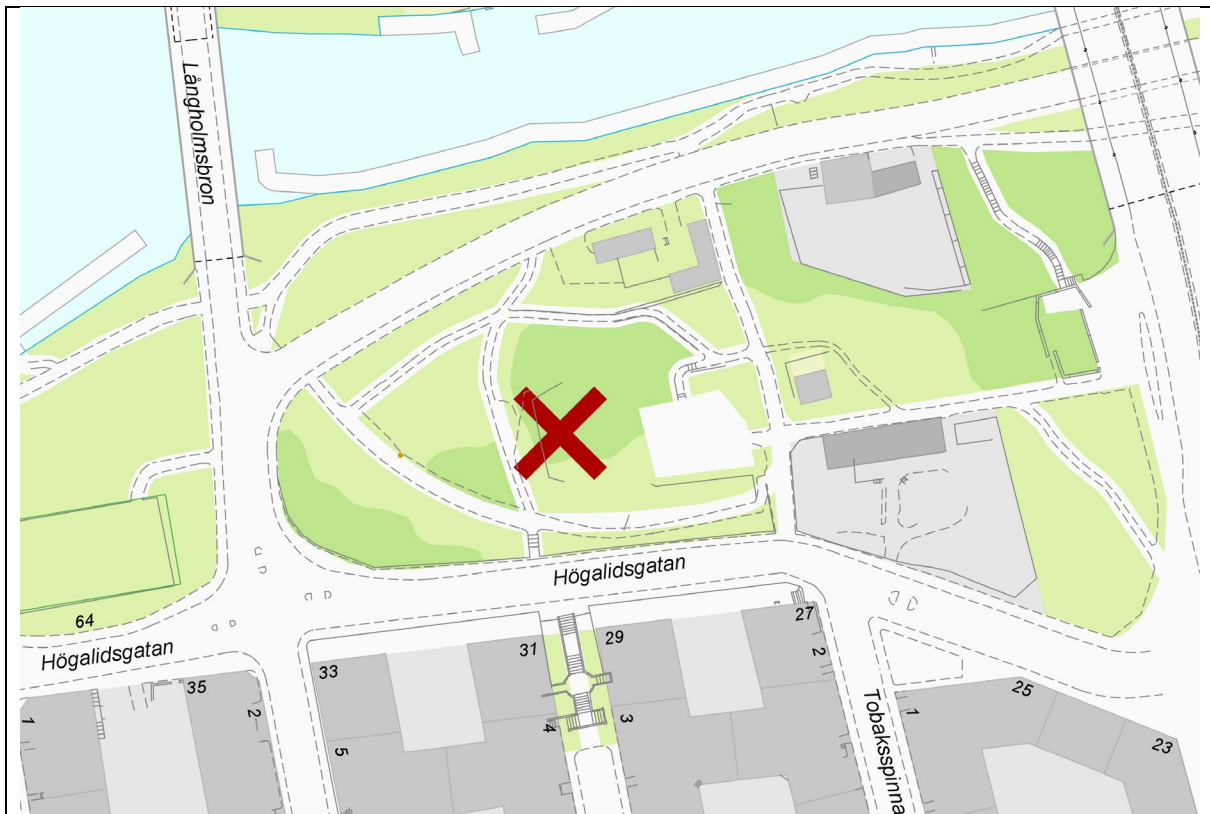
Även stadsdelsförvaltningens skötselentreprenör har uppmärksammat förvaltningen på omfattande trygghetsproblem i parken. Entreprenören har också lyft arbetsmiljöproblem vid platsen då otryggheten i vissa fall inneburit att renhållningsinsatser inte kan genomföras som planerat. Ett stort antal kanyler och andra redskap som missbrukare använder hittas dagligen i parken.

Polisen har på grund av den uppkomna situationen ökat närvaron betydligt i parken. Polisen efterfrågar alkoholförbud i parken vilket idag saknas.

Ansökan om så kallat LOV§3 (ordningsvaktsområde) kommer även att göras för att stadens ordningsvakter ska ha möjlighet att ingripa mot de ordningsstörningar som sker i Pålsundsparken. Ett förordnande om LOV§3 är en förutsättning för detta. Ordningstvakterna kan då komplettera polisen med att förebygga och hantera ordningsstörningar genom att vid behov avvisa, avlägsna eller omhänderta ordningsstörande och/eller berusade personer.

Det kommer behövas flera gemensamma insatser från olika aktörer för att förebygga och motverka de problem som finns i parken.

Förvaltningen har utökat städinsatserna genom renhållningsentreprenören och har löpande avstämning kring hur arbetet fungerar. Förvaltningen har vidare kontakt med trafikkontoret som ansvarar för huvuddelen av offentliga belysningen vid platsen. Trafikkontoret planerar att upprusta befintlig belysning i slutet av innevarande år eller under 2021.



### 1.2 Berörd målgrupp/område

*Ange den/de målgrupper och den/de områden som insatserna riktar sig till/mot. Både allmänna och särskilda målgrupper ska specificeras. Redogörelsen ska även skatta storleken på de målgrupper som berörs - exempelvis hur många unga som bor i ett område eller antalet personer som passerar en viss plats.*

Boende i närområdet samt besökare.

### 1.3 Beskrivning av insatsen

*Redogör för platsen för insatsens utformning samt hur insatsen ska realiseras.*

*Innan ansökan lämnas in ska samråd ske med andra berörda förvaltningar om insatsernas genomförbarhet, vilket ska beskrivas här.*

*Insatsen ska förhålla sig logiskt till ovan beskrivna problembild och de resultat som förväntas. Om någon form av medborgardialog ska användas i processen beskrivs även det här.*

För att erhålla en tryggare miljö på platsen är det enligt förvaltningen angeläget att, förutom ovannämnda åtgärder, genomföra kompletterande insatser i parkmiljön. Åtgärderna ska bidra till att öka platsens vistelsevärde och få fler att vilja uppehålla sig där.

Följande insatser planeras:

- Tillföra platsen en aktivitetsyta, såsom exempelvis boulebana.
- Utbyte av slitna skräpkorgar.
- Utbyte av parkmöbler.
- Byta ut viss befintlig växlighet som är siktskymmande mot nya lägre växter.

Utifrån resultatet av trafikkontorets belysningsinsats, som beskrivs ovan, kan eventuellt ytterligare belysning behöva tillföras platsen av trygghetsskäl. Medel för ytterligare belysningsinsats i området kan därmed komma att sökas längre fram.

#### 1.4 Förväntat resultat

*Beskriv de positiva resultat och effekter som insatsen ska generera för målgruppen. Som exempel kan detta handla om ökad känsla av trygghet för kvinnor på ett torg vilket leder till fler kvinnor som rör sig på torget.*

Vid ett genomförande av planerade åtgärder bedöms platsen upplevas som mer trygg och inbjudande. Platsen ligger avsides med frånvaro av större flöden av människor. Genom planerade insatser, speciellt genom att tillföra en aktivitetsyta, förväntas platsen upplevas tryggare och därmed bli en attraktivare plats att besöka och uppehålla sig vid.

#### 1.5 Uppföljning och utvärdering

*Beskriv hur och när uppföljningen och utvärderingen av insatsen ska göras samt hur de avses dokumenteras och spridas.*

Uppföljning kommer att ske genom Söderandans nätverk (det lokala brottsförebyggande rådet), med kommunpolisen och företrädare från förskola och skolor.

## 2. Organisation för insatsens genomförande

*Beskriv kortfattat den organisation som ansvarar för att genomföra insatsen samt ansvarar för att följa upp dess effekter. Om samverkan sker med lokala aktörer i arbetet ska detta beskrivas under denna punkt, exempelvis fastighetsägare, civilsamhälle, polis.*

Stadsmiljöavdelningen inom Södermalms stadsdelsförvaltning.

## 3. Tidplan

*Ansökan ska innehålla en tidplan med identifierade faser i insatsens genomförande från start till uppföljning och slutredovisning.*

Vår 2021: Framtagande av beställningsunderlag för parkutrustning mm.  
Sommar/höst 2021: Tillskapande av aktivitetsyta, utplacering av parkutrustning och plantering av nytt växtmaterial.

## 4. Beskrivning av utgifter och eventuell medfinansiering

*Ansökan ska redovisa insatsens totala investering uppdelat på relevanta kostnadsposter och år. Eventuell egen medfinansiering redovisas och extern medfinansiering redovisas i förekommande fall.*

*Om insatsen till del ska genomföras av annan nämnd eller bolagsstyrelse ska denna del specificeras.*

Kostnaden för att genomföra projektet beräknas uppgå till 1,0 mnkr.

Kostnaden är fördelad enligt nedan:

- Iordningsställande av aktivitetsyta: 0,4 mnkr.
- Utbyte av slitna skräpkorgar: ca 0,1 mnkr.
- Utbyte av parkmöbler: ca 0,2 mnkr.
- Utbyte av viss befintlig växlighet som är siktskymmande mot nya lägre växter: ca 0,3 mnkr.

### **5. Påverkan på framtida driftkostnader**

*Av ansökan ska det framgå om och/eller hur insatsen kan förväntas påverka nämndens eller annan nämnd/styrelses framtida driftutgifter/kostnader, inklusive kapitalkostnader. Kompensation för kapitalkostnader beaktas i särskild ordning i samband med kommande verksamhetsplaner.*

Ovanstående åtgärder kommer inte att innebära några nämnvärda förändringar av driftskostnaderna.

### **Övriga upplysningar**

Klicka här för att ange text.

## ANSÖKAN OM INVESTERINGSMEDEL (CM4) FÖR TRYGGHETSSKAPANDE ÅTGÄRDER 2021

Nämnderna ska i sin ansökan redovisa insatsens utformning genom att redogöra för följande punkter.

<b>Namn på insats:</b>
Trygghetsskapande belysning i Rosenlundsparken i samarbete med trafikkontoret.
<b>Sökt belopp:</b>
<b>0,8 miljoner kronor</b>

Sökande nämnd	Ev medsökande nämnd
Södermalms stadsdelsnämnd	Klicka här för att ange text.
<b>Kontaktperson</b>	<b>Kontaktperson</b>
Andreas Evestedt	Klicka här för att ange text.
<b>Telefon</b>	<b>Telefon</b>
08-508 12 230	Klicka här för att ange text.
<b>E-post</b>	<b>E-post</b>
andreas.evestedt@stockholm.se	Klicka här för att ange text.
<b>Ev samverkan</b>	
<p><i>Om insatsen till del ska genomföras genom annan nämnd/bolagsstyrelse ska överenskommelse om detta ha skett med berörd part, ange i så fall detta nedan.</i></p> <p><i>Avses medfinansiering ske av nämnd genom de särskilda trygghetsmedlen ska även samarbetande nämnd inkomma med en ansökan om medel. Lämpligen står en nämnd som huvudsökande med utförliga beskrivningar enligt dessa anvisningar som övrig/övriga nämnder kan hänvisa till och där ansökan från medsökande fokuseras på att beskriva de enskilda insatser som är aktuella.</i></p>	
Insatsen genomförs i samarbete med trafikkontoret.	

## Ansökan

<p><b>1. Beskrivning (mål och syfte)</b></p> <p><i>Ansökan ska innehålla en tydlig och detaljerad beskrivning av den tänkta åtgärden med övergripande mål och syfte. Underrubrikerna i beskrivningen ska ge en tydlig koppling mellan den lokala behovsanalys som gjorts och det resultat som förväntas.</i></p>
<p><b>1.1 Behovsanalys/problembeskrivning</b></p> <p><i>Redogör för den platsspecifika problembeskrivningen som underbygger varför en investering behövs och på vilket sätt en analys av lokala förutsättningar och behov har tagits fram. Finns exempelvis kopplingar till den lokala samverkansöverenskommelsen med polisen eller har behovet lyfts fram i andra lokala brottsförebyggande eller trygghetsskapande sammanhang?</i></p> <p>Stadsdelsförvaltningen och trafikkontoret har fått in många klagomål på att den östra och centrala delen av Rosenlundsparken upplevs som mörk och otrygg. Stadsdelsnämnden behandlade även i början av år 2020 ett medborgarförslag som delvis tog upp behovet av mer belysning i den centrala delen av parken.</p> <p>Förvaltningen har tillsammans med trafikkontoret analyserat hur belysningen fungerar i parken. Trafikkontoret har inlett arbetet med att byta ut och förbättra belysningen i parkens östra del. Den västra delen av parken har redan erhållit förstärkt belysning i samband med att området upprustades. Stadsdelsförvaltningen och trafikkontoret bedömer att även stadsdelens belysningsutrustning behöver åtgärdas och utvecklas för att uppnå fullgod effekt och därigenom en ökad upplevd trygghet i hela parken.</p>
<p><b>1.2 Berörd målgrupp/område</b></p> <p><i>Ange den/de målgrupper och den/de områden som insatserna riktar sig till/mot. Både allmänna och särskilda målgrupper ska specificeras. Redogörelsen ska även skatta storleken på de målgrupper som berörs - exempelvis hur många unga som bor i ett område eller antalet personer som passerar en viss plats.</i></p> <p>Boende i närområdet samt besökare.</p>
<p><b>1.3 Beskrivning av insatsen</b></p> <p><i>Redogör för platsen för insatsens utformning samt hur insatsen ska realiseras. Innan ansökan lämnas in ska samråd ske med andra berörda förvaltningar om insatsernas genomförbarhet, vilket ska beskrivas här. Insatsen ska förhålla sig logiskt till ovan beskrivna problembild och de resultat som förväntas. Om någon form av medborgardialog ska användas i processen beskrivs även det här.</i></p> <p>Insatsen som ska förbättra belysningen i den centrala och östra delen av Rosenlundsparken utgörs av nedanstående åtgärder:</p> <ul style="list-style-type: none"> <li>- Utbyte av 3 befintliga belysningsmaster som förses med 3 effektiva strålkastare per stolpe.</li> <li>- En ny belysningsmast med 3 strålkastare placeras vid klätternätet.</li> <li>- En ny belysningsmast med 3 strålkastare placeras vid basketplanen.</li> <li>- Scenen förses med två armaturer.</li> <li>- Den centrala mörka delen av parken förses med belysning.</li> </ul>



Se bilaga 1 med illustration över planerade belysningsinsatser i parken. I dokumentet framgår redan pågående belysningsåtgärder av trafikkontoret och de planerade insatserna som stadsdelsförvaltningen ansvarar för och som denna ansökan avser. Se illustration på den planerade belysningen av scenen i bilaga 2.

#### 1.4 Förväntat resultat

*Beskriv de positiva resultat och effekter som insatsen ska generera för målgruppen. Som exempel kan detta handla om ökad känsla av trygghet för kvinnor på ett torg vilket leder till fler kvinnor som rör sig på torget.*

Vid ett genomförande av planerad åtgärd bedöms parken upplevas tryggare då fler människor, inte minst kvinnor, förväntas använda parken för passage även under kvällar och nätter.

#### 1.5 Uppföljning och utvärdering

*Beskriv hur och när uppföljningen och utvärderingen av insatsen ska göras samt hur de avses dokumenteras och spridas.*

Uppföljning kommer att ske genom inkomna synpunkter till förvaltningen gällande upplevd trygghet på platsen. Uppföljningen kommer att göras i samverkan med trafikkontoret.

## 2. Organisation för insatsens genomförande

*Beskriv kortfattat den organisation som ansvarar för att genomföra insatsen samt ansvarar för att följa upp dess effekter. Om samverkan sker med lokala aktörer i arbetet ska detta beskrivas under denna punkt, exempelvis fastighetsägare, civilsamhälle, polis.*

Stadsmiljöavdelningen inom Södermalms stadsdelsförvaltning. Åtgärden utförs i samverkan med trafikkontoret.

## 3. Tidplan

*Ansökan ska innehålla en tidplan med identifierade faser i insatsens genomförande från start till uppföljning och slutredovisning.*

Vår 2021: Framtagande av projekteringshandlingar.

Sensommaren/höst 2021: Projektet genomförs.

## 4. Beskrivning av utgifter och eventuell medfinansiering

*Ansökan ska redovisa insatsens totala investering uppdelat på relevanta kostnadsposter och år. Eventuell egen medfinansiering redovisas och extern medfinansiering redovisas i förekommande fall.*

*Om insatsen till del ska genomföras av annan nämnd eller bolagsstyrelse ska denna del specificeras.*

Kostnaden för planerat projekt beräknas uppgå till 0,8 mnkr.

Kostnaden är fördelad enligt nedan:

- Projektering: 0,1 mnkr.
- Markarbeten: 0,2 mnkr.
- Markrör och kabel: 0,2 mnkr.
- Ny belysningsutrustning: 0,3 mnkr.

### **5. Påverkan på framtida driftkostnader**

*Av ansökan ska det framgå om och/eller hur insatsen kan förväntas påverka nämndens eller annan nämnd/styrelses framtida driftutgifter/kostnader, inklusive kapitalkostnader. Kompensation för kapitalkostnader beaktas i särskild ordning i samband med kommande verksamhetsplaner.*

Ovanstående åtgärder kommer att innebära något ökade driftskostnader i form av ökade energikostnader samt ökade underhållskostnader för de nya belysningsanläggningarna.

### **Övriga upplysningar**

Klicka här för att ange text.

## ROSENLUNDSPARKEN LJUS

Under 2020 rustas delar av belysningsanläggningen i Rosenlundsparkens östra del (kring stranden och delar av parklekens lektytor). Längst i väster ligger en nyanlagd park/lekplats med väl belysta gångstråk och parktytor för lek och vistelse även mörkertid.

Området mellan parkleken i öster och den nyanlagda parken i väst är idag fläckvis belyst. Det norra gångstråket (som går längs med parken) är belyst, men inget utav dom korsande gångstråken. Även stora delar av de centrala lektyorna och den öppna gräsytan är idag helt obelysta.

I kontrast till de mer upplysta delarna upplevs den öppna gräsytan och parkens centrala delar (med större klätterställningar) som väldigt mörka. Detta beror på för få, för låga och för ljusintensiva ljuspunkter placerade utan övergripande plan för en trygg och tydlig helhet.





## IDAG - FÖRUTSÄTTNINGAR

- \* Utöver det längsgående norra stråket; otydliga stråk mörkertid
- \* Större områden helt utan belysning, främst i de centrala delarna.
- \* Hårda ljuspunkter, starka kontraster vid de idag belysta platserna.
- \* Delar av anläggningen släcks kl.22



# ÖVERSIKT FÖRSLAG ÅTGÄRDER

✗ NY PLACERING AV  
BELYSNING FÖR PLATS

✗ BEFINTLIG PLACERING MED  
NYTT MATERIAL 2020

● KOMPLETTERANDE  
BELYSNING AV  
GÅNGSTRÅK





## YTOR - ÖVERSIKT NY PLAN

Med föreslagna åtgärder uppnås följande:

- \* Tydligare stråk mörkertid både längs med och korsande.
- \* Utvalda belysta större detaljer gör det möjligt att även gå igenom parkens centrala delar och bidrar till ökad tydlighet och orienterbarhet för hela området.
- \* Upplättade ytor för rörelse, lek och aktivitet gör det möjligt att nyttja lekytor även efter mörkret fallit vilket aktiverar platsen.



 LJUSSATT PLATS/DEL  
FÖR IDENTITET OCH  
GENOMSIKT  
KOMPLETTERANDE  
BELYSNING AV  
GÅNGSTRÅK

 UPPLÄTTADE YTOR FÖR  
AKTIVITET OCH TRYGGHET

